



राष्ट्रिय प्राकृतिक स्रोत तथा वित्त आयोगको

प्रथम वार्षिक प्रतिवेदन, २०७६



राष्ट्रिय प्राकृतिक स्रोत तथा वित्त आयोग

सिंहदरबार, काठमाडौं

आश्विन, २०७६

नेपालको संविधानको धारा २९४ बमोजिम
सम्माननीय राष्ट्रपति समक्ष प्रस्तुत गरिएको
राष्ट्रिय प्राकृतिक स्रोत तथा वित्त आयोगको
प्रथम वार्षिक प्रतिवेदन २०७६

(राष्ट्रिय प्राकृतिक स्रोत तथा वित्त आयोगको प्रथम प्रतिवेदन भएकोले यस प्रतिवेदनमा मिति २०७४ पुष १३ गतेदेखि मिति २०७६ असार ३१ सम्म गरिएका काम कारवाहीहरू समावेश गरिएका छन्।)

राष्ट्रीय प्राकृतिक स्रोत तथा वित्त आयोग

ठेगाना:

सिंहदरबार, काठमाडौं ।

टेलिफोन:

९७७-१-४२००६७९,

४२००५९२, ४२००२७२

फ्याक्स:

९७७-१-४२००५९३

ईमेल:

info@nnrfc.gov.np

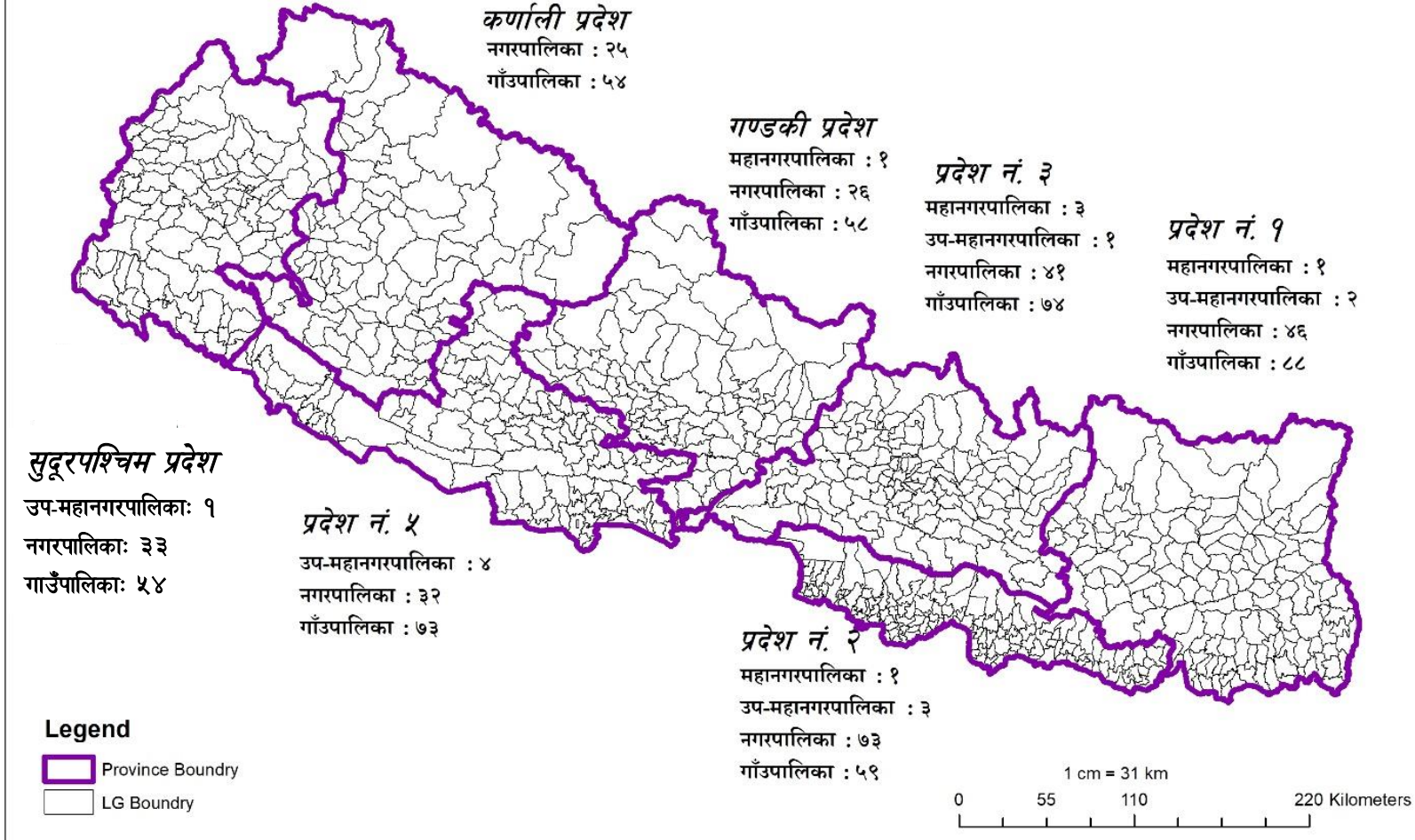
वेबसाइट:

www.nnrfc.gov.np

मुद्रक:

मुद्रण विभाग, सिंहदरबार, काठमाडौं ।

नेपालका ७ प्रदेश तथा ७५३ स्थानीय तहको नक्सा



स्रोत: नापी विभाग



राष्ट्रिय प्राकृतिक स्रोत तथा वित्त आयोग

National Natural Resources and Fiscal Commission

प.सं.: २०७६/७७

मिति: २०७६ आश्विन

च.नं.

विषय: आयोगको प्रथम वार्षिक प्रतिवेदन, २०७६ प्रस्तुत गरिएको।

सम्माननीय राष्ट्रपतिज्यू,

राष्ट्रपतिको कार्यालय,

शितल निवास,

काठमाडौं।

नेपालको संविधानको धारा २९४ बमोजिम राष्ट्रिय प्राकृतिक स्रोत तथा वित्त आयोगले आर्थिक वर्ष २०७४/७५ र आर्थिक वर्ष २०७५/७६ मा सम्पादन गरेको काम कारवाहीको प्रथम वार्षिक प्रतिवेदन प्रस्तुत गरेको छु।

भवदीय

बालानन्द पौडेल

अध्यक्ष

२०७६ आश्विन

राष्ट्रीय प्राकृतिक स्रोत तथा वित्त आयोगका पदाधिकारी



बालानन्द पौडेल
अध्यक्ष

आयोगका सचिव



बेगेन्द्रराज शर्मा पौड्याल

मन्तव्य

राष्ट्रिय प्राकृतिक स्रोत तथा वित्त आयोग वित्तीय सङ्घीयता संस्थागत गर्नका लागि व्यवस्था गरिएको एक संवैधानिक आयोग हो। नेपालको संविधानले यस आयोगलाई तीन तहका सरकारका खर्च जिम्मेवारी पूरा गर्नका लागि आवश्यक वित्तीय स्रोतको आँकलन गरी सङ्घीय सञ्चित कोषबाट सङ्घ, प्रदेश र स्थानीय सरकार बीच राजस्वको बाँडफाँड गर्ने विस्तृत आधार र ढाँचा निर्धारण गर्ने, सङ्घीय सञ्चित कोषबाट प्रदेश र स्थानीय सरकारलाई प्रदान गरिने समानीकरण अनुदान सम्बन्धमा सिफारिस गर्ने, राष्ट्रिय नीति तथा कार्यक्रम, मानक, पूर्वाधारको अवस्था अनुसार प्रदेश र स्थानीय सरकारलाई प्रदान गरिने सशर्त अनुदानको सम्बन्धमा अध्ययन अनुसन्धान गरी आधार तयार गर्ने, प्रदेश सञ्चित कोषबाट प्रदेश र स्थानीय सरकार बीच राजस्वको बाँडफाँड गर्ने विस्तृत आधार र ढाँचा निर्धारण गर्ने, सङ्घ, प्रदेश र स्थानीय सरकारको खर्च जिम्मेवारी पूरा गर्ने र राजस्व असुलीमा सुधार गर्नुपर्ने उपायहरूको सिफारिस गर्ने र समष्टिगत आर्थिक सूचकहरूको विश्लेषण गरी सङ्घ, प्रदेश र स्थानीय सरकारले लिनसक्ने आन्तरिक ऋणको सीमा सिफारिस गर्ने जिम्मेवारी संविधानले प्रदान गरेको छ। त्यसैगरी आयोगले प्राकृतिक स्रोतको उपयोग र विकास गर्न आवश्यक लगानी र सोको प्रतिफलको हिस्सा निर्धारण गर्ने र प्राकृतिक स्रोतको बाँडफाँडसम्बन्धी विषयमा उठ्नसक्ने सम्भावित विवाद समाधानको उपाय खोज्ने एवम् प्राकृतिक स्रोतको बाँडफाँड गर्दा सोसँग सम्बन्धित वातावरणीय प्रभाव मूल्याङ्कनका लागि सुझाव दिने जिम्मेवारी प्रदान गरेको छ। संवैधानिक जिम्मेवारी पूरा गर्ने क्रममा आयोगले अन्तर-सरकारी वित्त व्यवस्थापनमा वित्तीय समता (Fiscal Equity) मा मात्र सीमित नरही यसको उत्पादकत्व (Productivity of Fiscal Resources) मा समेत ध्यान दिनुपर्ने हुन्छ। सार्वजनिक वित्त व्यवस्थापन एक प्राविधिक विषय मात्र नभएर यससँग राजनीतिक, आर्थिक, सामाजिक तथा प्रशासनिक आयाम समेत जोडिने हुनाले आयोगले सबै तहका सरकारसँग निरन्तर संवाद र सहकार्य गर्नुपर्ने हुन्छ।

तीन तहका सरकारले सार्वजनिक वित्तको कुशल प्रयोगका लागि समष्टिगत आर्थिक स्थायित्वप्रतिकूल नहुने गरी अधिकतम रूपमा नयाँ वित्तीय क्षेत्र (Fiscal Space) खोज्न जरुरी छ। सार्वजनिक वित्त व्यवस्थापनमा वित्तीय लोकप्रियता (Fiscal Popularity) भन्दा दीगो विकासको लागि वित्तीय मजबुतीकरण (Fiscal Consolidation) आवश्यक हुन्छ। तसर्थ अन्तर-सरकारी वित्त व्यवस्थापनमा वित्तीय सुशासन (Fiscal Governance) र वित्तीय उत्पादकत्व (Fiscal Productivity) दुवै सुदृढ हुने गरी वित्तीय हस्तान्तरणका आधारहरू तयार गर्नुपर्ने हुन्छ। स्थापनाको छोटो समयवाधिमा आयोगले सम्पादन गरेका कार्यहरूमा यस विषयलाई ध्यान दिई कार्यसम्पादन गर्ने प्रयत्न गरिएको छ।

यस प्रतिवेदनमा आयोगको कार्यालय स्थापना गरी सचिवालयले कार्य प्रारम्भ गरेदेखिका विषयहरू समेतलाई समावेश गरी प्रतिवेदन तयार गरिएको र आयोगको यो पहिलो प्रतिवेदन भएकोले यसमा केही सुधारयोग्य विषयवस्तुहरू समेत हुनसक्ने हुँदा वार्षिक प्रतिवेदनलाई आगामी दिनमा थप सुधार गरी परिष्कृत गर्दै लगिनेछ। प्रस्तुत प्रतिवेदनमा आयोगको संरचना खडा भई तत्कालीन आवश्यकताका आधारमा सचिवस्तरीय प्रशासनिक निर्णयबाट नेपाल सरकार, प्रदेश सरकार र स्थानीय तहलाई सिफारिस गरिएको विषयवस्तुदेखि आयोगमा अध्यक्षको नियुक्ती भई आयोगले संवैधानिक तथा कानुनी प्रबन्ध अनुरूप तत्तत् सरकारहरूलाई सिफारिस गरिएका विषयवस्तु लगायतका काम कारवाहीहरूलाई समेटेर यो प्रतिवेदन तयार गरिएको छ। यो प्रतिवेदन नेपालको वित्तीय सङ्घीयताका बारेमा जानकारी राख्न खोज्ने इच्छुक सबैका लागि उपयोगी हुनेछ भन्ने विश्वास लिएको छु। यस प्रतिवेदनको अध्ययनबाट कानून तथा नीति निर्माता, विषय विज्ञ लगायत सरोकारवाला सबै लाभान्वित हुनुहुनेछ भन्ने अपेक्षा गरेको छु।

आयोगको काम कारवाहीका लागि स्रोत साधन उपलब्ध गराई सहयोग पुऱ्याएकोमा नेपाल सरकारप्रति विशेष धन्यवाद ज्ञापन गर्दछु। त्यसैगरी, आयोगलाई आवश्यक तथ्याङ्क सङ्कलन लगायतका विभिन्न पक्षमा सहयोग पुऱ्याउने प्रदेश सरकार र स्थानीय तहलाई समेत धन्यवाद प्रकट गर्दछु। साथै, आयोगको कार्य सम्पादनमा प्रत्यक्ष र अप्रत्यक्ष रूपमा सहयोग पुऱ्याउनु हुने सम्बद्ध सबै महानुभावहरूमा हार्दिक आभार व्यक्त गर्न चाहन्छु।

अन्त्यमा, प्रस्तुत प्रतिवेदन तयार गर्ने कार्यमा संलग्न हुनुभएका आयोगका सम्पूर्ण कर्मचारीहरूलाई विशेष धन्यवाद दिन चाहन्छु।

धन्यवाद !

बालानन्द पौडेल

अध्यक्ष

२०७६ आश्विन

कार्यकारी सारांश

नेपालको संवैधानिक विकासक्रमको सिलसिलामा सात दशकको इतिहासमा जारी भएको नेपालको सातौं संविधान एवम् संविधान सभाबाट जारी भएको पहिलो संविधान विराम सम्वत् २०७२ साल आश्विन ३ गतेबाट प्रारम्भ भएको छ। उक्त संविधानको धारा ५६ ले सङ्घीय लोकतान्त्रिक गणतन्त्र नेपालको मूल संरचना सङ्घ, प्रदेश र स्थानीय तह गरी तीन तहको हुने व्यवस्था गरी सङ्घीयतालाई राज्य सञ्चालनको मूल आधार मानेको छ। संविधानमा भएको व्यवस्था बमोजिम तीन तहको निर्वाचन सम्पन्न भएकाले सङ्घीयताको संस्थागत विकासका लागि वित्तीय सङ्घीयतालाई सुदृढ गर्दै लैजानुपर्ने आवश्यकता रहेको छ। वित्तीय सङ्घीयताले वित्तीय शक्ति र वित्तीय जिम्मेवारीलाई तीन तहका सरकारको बीचमा परस्पर सहयोगमा आधारित सङ्घीयताको मर्म अनुरूप बाँडफाँड मात्र नगरी सबै तहका सरकारको बीचमा आपसमा सामञ्जस्यता समेत खोजी गर्दछ।

नेपालको संविधानले राष्ट्रिय प्राकृतिक स्रोत तथा वित्त आयोगलाई वित्तीय सङ्घीयताको संरक्षक (Custodian of Fiscal Federalism) को जिम्मेवारी प्रदान गरेको छ। वित्तीय सङ्घीयतालाई संस्थागत गर्न गठन गरिएको राष्ट्रिय प्राकृतिक स्रोत तथा वित्त आयोगले तीन तहका सरकारसँग संवाद एवम् समन्वय गर्दै अगाडि बढ्नुपर्ने हुन्छ। यस आयोगले संविधानको धारा ६० बमोजिम प्रदेश तथा स्थानीय तहले प्राप्त गर्ने वित्तीय हस्तान्तरणको परिमाण निर्धारण गर्दा सन्तुलित र पारदर्शी रूपमा गर्नुपर्ने भएकाले तथ्यगत आधारमा यसलाई वैज्ञानिक बनाउनु पर्ने हुन्छ। वित्तीय स्रोतको बाँडफाँड जति न्यायोचित, वस्तुगत तथा तथ्यमा आधारित हुन सक्थ्यो उति नै आयोगको विश्वसनीयता बढ्दै जाने भएकाले यी विषयहरूमा आयोगले उच्च संवेदनशीलताका साथ आफ्नो क्रियाशीलता बढाउँदै लगनुपर्ने देखिन्छ।

नेपाल सरकारले २०७४ पौष १३ गतेदेखि आयोगको सचिवालय स्थापना गरेपश्चात् कर्मचारी तथा कार्यालय व्यवस्थापन, तथ्याङ्क सङ्कलन लगायतका कार्यहरू सम्पादन गरिएको छ। तत्कालीन आवश्यकतालाई दृष्टिगत गरी उपलब्ध स्रोतका आधारमा वित्तीय समानीकरण अनुदान, सशर्त अनुदान, राजस्व बाँडफाँड तथा आन्तरिक ऋणको सीमा समेत सिफारिस गरिएको छ। वित्तीय समानीकरण अनुदान, राजस्व बाँडफाँड, सशर्त अनुदानको आधार तथा आन्तरिक ऋणको सीमा सिफारिस गरिएकोमा तीन तहका सरकारले उक्त सिफारिसलाई कार्यान्वयनमा ल्याएका छन्। यसबाट स्थापना वर्षमा नै वित्तीय सङ्घीयताको संस्थागत विकासको शुरुवात भएको छ।

मिति २०७५ साल चैत्र ७ गते यस आयोगमा अध्यक्षको नियुक्ती र पदबहाली भएपश्चात् नेपालको संविधान, राष्ट्रिय प्राकृतिक स्रोत तथा वित्त आयोग ऐन, २०७४ र अन्तर-सरकारी वित्त व्यवस्थापन ऐन, २०७४ मा भएका संवैधानिक तथा कानुनी प्रावधान बमोजिम आर्थिक वर्ष २०७६/७७ का लागि औपचारिक रूपमा आयोगका बैठकहरू बसी विभिन्न विषयहरूमा सिफारिस गरिएको छ। जस अनुसार आयोगका माननीय अध्यक्षको अध्यक्षतामा मिति २०७५ साल चैत्र २८ गतेका दिन बसेको आयोगको बैठकले गरेको निर्णय अनुसार प्रदेश सरकारबाट आफ्नो प्रदेशभित्रका स्थानीय तहमा हस्तान्तरण हुने वित्तीय समानीकरण अनुदान र सवारी साधन कर बाँडफाँडको हिस्सा र ढाँचा प्रदेश सरकारलाई सिफारिस गरिएको छ। त्यसैगरी आयोगका माननीय अध्यक्षको अध्यक्षतामा बसेको बैठकले मिति २०७६/०१/०४ मा नेपाल सरकारबाट प्रदेश र स्थानीय तहमा हस्तान्तरण हुने सशर्त अनुदानका आधारहरू, मिति २०७६/०२/०५ मा सङ्घ, प्रदेश र स्थानीय तहका सरकारले आर्थिक वर्ष २०७६/७७ मा परिचालन गर्ने आन्तरिक ऋणको सीमा, मिति २०७६/०२/०६ मा प्रदेश सरकारले स्थानीय सरकारलाई आर्थिक वर्ष २०७६/७७ का लागि प्रदान गर्नुपर्ने सशर्त अनुदानका आधारहरू र मिति २०७६/०२/२९ मा आर्थिक वर्ष २०७६/७७ का लागि नेपाल सरकार, प्रदेश सरकार र स्थानीय तहबीच बाँडफाँड हुने प्राकृतिक स्रोतको रोयल्टी

बाँडफाँडका आधार र ढाँचासम्बन्धी विषयमा निर्णय गरी सिफारिस गरिएको छ। संविधान र कानून बमोजिम यस आयोगको निर्णयबाट नेपाल सरकार र प्रदेश सरकारलाई आर्थिक वर्ष २०७६/७७ का लागि सिफारिस गरेका उल्लेखित विषयहरूका अलावा आर्थिक वर्ष २०७६/७७ र आर्थिक वर्ष २०७५/७६ का लागि यस आयोगका पदाधिकारीको नियुक्ती भइनसकेको अवस्थामा वित्तीय सङ्घीयता कार्यान्वयनमा सघाउ पुऱ्याउने उद्देश्यले आयोगको सचिवालयको प्रशासनिक तह (सचिवस्तर) को निर्णयबाट समेत राजस्व बाँडफाँड, वित्तीय समानीकरण अनुदान लगायतका विषयमा सम्बद्ध सरकारलाई सिफारिस गरी पठाइएको विषयवस्तुलाई समेत प्रस्तुत प्रतिवेदनमा समावेश गरिएको छ।

यसरी आयोगले आर्थिक वर्ष २०७५/७६ र २०७६/७७ का लागि सङ्घ, प्रदेश र स्थानीय तहमा हुने राजस्व बाँडफाँड, वित्तीय समानीकरण अनुदान, सशर्त अनुदान र आन्तरिक ऋणको सीमा सम्बन्धमा सिफारिस गरेको छ। सङ्घबाट प्रदेश तथा स्थानीय तहमा राजस्व बाँडफाँडका लागि जनसङ्ख्या र जनसाङ्खिक विवरणको अनुपातलाई ७० प्रतिशत, क्षेत्रफललाई १५ प्रतिशत, मानव विकास सूचकाङ्कलाई ५ प्रतिशत र न्यून विकास सूचकाङ्कलाई १० प्रतिशत भार दिई सिफारिस गरिएको छ। नेपाल सरकारबाट प्रदेशमा हस्तान्तरण हुने वित्तीय समानीकरण अनुदान सिफारिस गर्न प्रत्येक प्रदेशको सेवा लागत सूचकाङ्कलाई ६० प्रतिशत, बहुआयामिक गरिबी सूचकाङ्कलाई १५ प्रतिशत, आर्थिक सामाजिक असमानता सूचकाङ्कलाई १५ प्रतिशत र पूर्वाधार सूचकाङ्कलाई १० प्रतिशत भार प्रदान गरिएको छ। आर्थिक वर्ष २०७६/७७ का लागि नेपाल सरकारबाट प्रदेश सरकारलाई उपलब्ध गराइने कुल वित्तीय समानीकरण अनुदानमध्ये २५ प्रतिशत अनुदान रकमलाई प्रदेशको जनसङ्ख्या र क्षेत्रफललाई क्रमशः ५०/५० प्रतिशत भार दिई न्यूनतम अनुदान समेत सिफारिस गरिएको छ। नेपाल सरकारबाट स्थानीय तहमा हस्तान्तरण हुने वित्तीय समानीकरण अनुदान सिफारिस गर्दा न्यूनतम अनुदान र सूत्र (आधार र ढाँचा) मा आधारित अनुदान गरी कुल अनुदान सिफारिस गरिएको छ। सूत्र (आधार र ढाँचा) मा आधारित अनुदान सिफारिस गर्दा स्थानीय तहको खर्चको आवश्यकता तथा राजस्व क्षमताबीचको अन्तरलाई ७० प्रतिशत, मानव गरिबी सूचकाङ्कलाई १५ प्रतिशत, सामाजिक आर्थिक असमानता सूचकाङ्कलाई ५ प्रतिशत र पूर्वाधार सूचकाङ्कलाई १० प्रतिशत भार प्रदान गरिएको छ। आर्थिक वर्ष २०७६/७७ देखि स्थानीय तहमा वित्तीय समानीकरण अनुदान सिफारिस गर्दा कार्यसम्पादन सूचकलाई समेत आधार लिइएको छ।

आयोगले प्रदेशबाट स्थानीय तहमा हस्तान्तरण हुने वित्तीय समानीकरण अनुदान सिफारिसका लागि सङ्घबाट स्थानीय तहमा हुने वित्तीय समानीकरण अनुदान हस्तान्तरण सिफारिस गर्न उपयोग गरेको सूचक र भार नै प्रयोग गरेको छ। प्रदेशबाट स्थानीय तहमा सवारी साधन कर बाँडफाँडका लागि जनसङ्ख्यालाई ४५ प्रतिशत, सडक लम्बाई अनुपातलाई ५० प्रतिशत र वन तथा हरियालीलाई ५ प्रतिशत भार दिई सूचकाङ्क तयार गरिएको छ।

संविधानले प्राकृतिक स्रोतको परिचालन गर्दा विभिन्न तहका सरकारको लगानी तथा प्रतिफलको हिस्सा निर्धारणको आधार तयार गर्ने जिम्मेवारी आयोगलाई प्रदान गरेको छ। प्राकृतिक स्रोतको उपयोगबाट प्राप्त लाभको बाँडफाँड र यसको परिचालन गर्दा लगानी तथा प्रतिफलको हिस्सा निर्धारणको आधार तयार गर्नका लागि तथ्याङ्क सङ्कलन तथा नेपालभर उपलब्ध प्राकृतिक स्रोतको नक्साङ्कन तयार गर्ने कार्य भइरहेको छ।

आर्थिक वर्ष २०७५/७६ मा नेपाल सरकारले पर्वतारोहण, विद्युत, वन र खानी तथा खनिजको परिचालनबाट उठाएको रोयल्टी रकमको २५ प्रतिशतले हुन आउने रकम सम्बन्धित प्रदेशलाई र २५ प्रतिशतले हुन आउने रकम सम्बन्धित स्थानीय तहलाई बाँडफाँड गर्न आधार तथा हिस्सासहित सिफारिस गरिएको छ।

पर्वतारोहण रोयल्टी बाँडफाँडका लागि भौगोलिक अवस्थितिलाई ४० प्रतिशत, आधार शिविर रहेको स्थानीय तहलाई १० प्रतिशत, प्रभावित क्षेत्रको क्षेत्रफललाई २५ प्रतिशत र प्रभावित क्षेत्रको जनसङ्ख्यालाई २५ प्रतिशत भार दिइएको

छ। विद्युत रोयल्टी बाँडफाँडका लागि भौगोलिक अवस्थितिलाई ५० प्रतिशत, प्रभावित क्षेत्रको क्षेत्रफललाई २५ प्रतिशत र प्रभावित क्षेत्रको जनसङ्ख्यालाई २५ प्रतिशत भार दिइएको छ। वन रोयल्टी बाँडफाँड गर्दा राष्ट्रिय वनबाट प्राप्त हुने रोयल्टी बाँडफाँड र संरक्षित क्षेत्रको रोयल्टी बाँडफाँडका लागि छुट्टाछुट्टै आधार र ढाँचा सिफारिस गरिएको छ। राष्ट्रिय वनको रोयल्टी बाँडफाँडका लागि वनको अवस्थितिलाई २० प्रतिशत, वनको क्षेत्रफललाई ४० प्रतिशत, वन क्षेत्र रहेको स्थानीय तहको जनसङ्ख्यालाई २० प्रतिशत, वनमा आश्रित जनसङ्ख्या (Leasehold Population) लाई १० प्रतिशत र वनको संरक्षण र दीगो व्यवस्थापनमा सहभागितालाई १० प्रतिशत भार दिइएको छ। त्यसैगरी, संरक्षित क्षेत्रको रोयल्टी बाँडफाँडका लागि स्थानीय तहमा मध्यवर्ति क्षेत्रको अवस्थितिलाई १० प्रतिशत, संरक्षित क्षेत्रको मध्यवर्ति क्षेत्रको क्षेत्रफललाई ४० प्रतिशत, संरक्षित क्षेत्रको मध्यवर्ति क्षेत्रको जनसङ्ख्यालाई ३५ प्रतिशत र संरक्षित क्षेत्रको संरक्षण र दीगो व्यवस्थापनमा सहभागितालाई १५ प्रतिशत भार दिइएको छ। खानी तथा खनिज रोयल्टी बाँडफाँडका लागि भौगोलिक अवस्थितिलाई ५० प्रतिशत, प्रभावित क्षेत्रफललाई ३० प्रतिशत र प्रभावित जनसङ्ख्यालाई २० प्रतिशत भार दिइएको छ।

नेपालको प्रचलित कानूनका आधारमा नेपाल सरकारबाट प्रदेश र स्थानीय तहमा तथा प्रदेश सरकारबाट स्थानीय तहमा वित्तीय स्रोत हस्तान्तरण भएको छ। आर्थिक वर्ष २०७६/७७ मा सङ्घीय बजेटको ३०.३० प्रतिशत हिस्सा प्रदेश र स्थानीय तहमा हस्तान्तरण हुने अनुमान गरिएको छ। त्यस्तै, नेपाल सरकारबाट राजस्व बाँडफाँड अन्तर्गत मूल्य अभिवृद्धि कर र आन्तरिक अन्तःशुल्कबाट उठेको राजस्वको १५ प्रतिशत (अनुमानित ६४ अर्ब ३७ करोड रुपैयाँ) प्रदेशलाई र सोही बराबर रकम स्थानीय तहलाई हस्तान्तरण हुँदैछ। वित्तीय समानीकरण अनुदान तर्फ प्रदेशलाई ५५ अर्ब ३० करोड रुपैयाँ र स्थानीय तहलाई ८९ अर्ब ९५ करोड रुपैयाँ हस्तान्तरण गर्न रकम विनियोजन भएको छ। सशर्त अनुदान तर्फ प्रदेशलाई ४४ अर्ब ५५ करोड रुपैयाँ र स्थानीय तहलाई १२३ अर्ब ८७ करोड रुपैयाँ हस्तान्तरण हुने भएको छ। आयोगबाट सिफारिस नहुने अनुदान शीर्षकतर्फ नेपाल सरकारबाट प्रदेश र स्थानीय तहका लागि समपूरक अनुदान र विशेष अनुदानका लागि २० अर्ब रुपैयाँ विनियोजन भएको छ।

आर्थिक वर्ष २०७६/७७ का लागि प्रदेश नं. १ ले १ अर्ब रुपैयाँ, प्रदेश नं. २ ले १ अर्ब रुपैयाँ, प्रदेश नं. ३ ले १ अर्ब २५ करोड रुपैयाँ, गण्डकी प्रदेशले १ अर्ब ५ करोड रुपैयाँ, प्रदेश नं. ५ ले ५० करोड रुपैयाँ, कर्णाली प्रदेशले ८० करोड रुपैयाँ र सुदूरपश्चिम प्रदेशले ६२ करोड २१ लाख रुपैयाँ सो प्रदेशभित्र रहेका स्थानीय तहमा वित्तीय समानीकरण अनुदानका लागि रकम विनियोजन गरेका छन्। यसैगरी आर्थिक वर्ष २०७६/७७ का लागि प्रदेश नं. १ ले १ अर्ब ३ करोड ३६ लाख ८८ हजार रुपैयाँ, प्रदेश नं. २ ले ८० करोड रुपैयाँ, प्रदेश नं. ३ ले ३ अर्ब रुपैयाँ, गण्डकी प्रदेशले ३५ करोड रुपैयाँ, प्रदेश नं. ५ ले १ अर्ब रुपैयाँ, कर्णाली प्रदेशले ५ करोड रुपैयाँ र सुदूरपश्चिम प्रदेशले २३ करोड ५७ लाख ४० हजार रुपैयाँ सवारी साधन कर बाँडफाँड गर्ने अनुमान गरेका छन्, उक्त रकम सवारी साधन करबाट सङ्कलन हुने अनुमान गरिएको कुल रकमको ४० प्रतिशत हिस्सा हो।

नेपालको संविधानले आयोगलाई समष्टिगत आर्थिक सूचकहरूको विश्लेषण गरी सङ्घ, प्रदेश र स्थानीय सरकारले लिनसक्ने आन्तरिक ऋणको सीमा सिफारिस गर्ने जिम्मेवारी प्रदान गरेको छ। संवैधानिक जिम्मेवारी अनुरूप आयोगले सङ्घलाई प्रक्षेपित कुल गार्हस्थ्य उत्पादनको ५ प्रतिशतको सीमाभित्र रही आन्तरिक ऋण उठाउन सिफारिस गरेको छ। आयोगको सिफारिसको सीमाभित्र रही नेपाल सरकारले आर्थिक वर्ष २०७५/७६ मा १ खर्ब ७२ अर्ब रुपैयाँ आन्तरिक ऋण उठाउने प्रस्ताव गरेकोमा उक्त आर्थिक वर्षमा ९६ अर्ब ३८ करोड रुपैयाँ कुल आन्तरिक ऋण परिचालन गरेको छ। त्यसैगरी आर्थिक वर्ष २०७६/७७ को बजेट वक्तव्यमा उल्लेख भए अनुसार आर्थिक वर्ष २०७६/७७ मा १ खर्ब ९५ अर्ब रुपैयाँ आन्तरिक ऋण उठाउन प्रस्ताव गरेको छ। प्रदेश तथा स्थानीय तहका लागि आर्थिक वर्ष २०७५/७६ र आर्थिक वर्ष २०७६/७७ मा राजस्व बाँडफाँडबाट प्राप्त हुने

रकम र आफ्नो आन्तरिक स्रोतबाट प्राप्त हुने राजस्वको योगफलको १० प्रतिशतमा नबढ्ने गरी आन्तरिक ऋण उठाउन सिफारिस गरिएको छ। आयोगले आन्तरिक ऋणको परिचालन पूँजी निर्माण र दीर्घकालीन लाभका क्षेत्रमा उपयोग गर्न सिफारिस गरेको छ।

आयोगलाई संविधान तथा राष्ट्रिय प्राकृतिक स्रोत तथा वित्त आयोग ऐन, २०७४ ले सङ्घ, प्रदेश र स्थानीय तहको राजस्व सुधार सम्बन्धमा सुझाव प्रदान गर्ने जिम्मेवारी प्रदान गरेको छ। यस कार्यका लागि आयोगले आफ्नो क्षमता बढाउँदै संस्थागत रूपमा आफूलाई वित्तीय सङ्घीयताको संवाहकको रूपमा स्थापित गर्दै जानुपर्ने देखिन्छ। प्रदेश र स्थानीय तहको कर प्रशासनको अनुभव कम भएको हुदाँ करको सम्भाव्यतालाई पूर्ण रूपमा उपयोग गर्नसक्ने गरी उनीहरूको क्षमता विकासमा जोड दिनुपर्ने भएको छ। स्थानीय तहको राजस्व क्षमता वृद्धिका लागि नेपाल सरकार र प्रदेश सरकारले स्थानीय तहको क्षमता विकासमा सघाउ पुऱ्याउनुपर्ने देखिएको छ। मुलुकले सहकारिता, सहअस्तित्व र समन्वयको सिद्धान्तमा आधारित सङ्घीयतालाई आत्मसात गरेको अवस्थामा स्थानीय तहले प्रचलित कानून अनुसार स्थानीय विभाज्य कोषबाट प्रदेशलाई उपलब्ध गराउनुपर्ने घर जग्गा रजिष्ट्रेशन शुल्क, विज्ञापन कर र मनोरञ्जन कर बापतको राजस्व रकम नियमित रूपमा उपलब्ध गराउन जरुरी देखिन्छ।

आयोगले आफ्नो कार्य सम्पादनको सिलसिलामा सबै सरोकारवालाहरूबाट समन्वय र सहयोग प्राप्त गरेको छ। आगामी दिनमा समेत परस्पर सहयोगमा आधारित सङ्घीयताको अवधारणा अनुसार सबैसँग सहकार्य र समन्वय गर्दै अगाडि बढ्न सकेमा संविधानमा उल्लेखित भावना बमोजिम देशमा उपलब्ध स्रोत साधन र वित्तको समन्यायिक वितरण भई सङ्घीयताको कार्यान्वयनमा सघाउ पुग्न जाने आयोगको अपेक्षा र विश्वास रहेको छ।

विषय सूची

कार्यकारी सारांश.....	i
विषय सूची.....	v
चित्र सूची.....	vii
तालिका सूची.....	ix
परिच्छेद एक राष्ट्रिय प्राकृतिक स्रोत तथा वित्त आयोगको परिचय.....	१
१.१ परिचय.....	१
१.२ गठन.....	१
१.३ काम, कर्तव्य र अधिकार.....	२
१.३.१ संवैधानिक व्यवस्था.....	२
१.३.२ कानुनी व्यवस्था.....	३
१.४ संगठन संरचना र दरबन्दी विवरण.....	४
१.५ कानून.....	६
१.६ कार्यसम्पादनका आधार एवम् सिद्धान्तहरू.....	६
१.७ प्रतिवेदन.....	७
परिच्छेद दुई आयोगको वार्षिक कार्यसम्पादनसम्बन्धी विवरण.....	८
२.१ आयोगको वार्षिक बजेट तथा कार्यक्रम.....	८
२.२ आयोगबाट सम्पादित प्रमुख कार्यहरू.....	९
२.२.१ सङ्घीय सरकारसँगको समन्वय तथा सहकार्य.....	१०
२.२.२ प्रदेश सरकारसँगको समन्वय तथा सहकार्य.....	१०
२.२.३ स्थानीय तहसँगको समन्वय तथा सहकार्य.....	१०
२.२.४ तथ्याङ्क सङ्कलन.....	१४
२.२.५ आयोगबाट तयार गरिएका सूचकाङ्कहरू.....	१४
२.२.६ आयोगबाट गरिएका अध्ययनहरू.....	१७
२.२.७ आयोगबाट गरिएका सिफारिससम्बन्धी कार्य.....	१८
२.२.८ प्राकृतिक स्रोतको परिचालन तथा बाँडफाँडसम्बन्धी कार्य.....	१८
२.२.९ प्रशासनिक कार्यहरू.....	१८
२.३ आयोगको भौतिक स्रोत साधन र त्यसको उपयोगको अवस्था.....	१९
परिच्छेद तीन नेपालमा वित्तीय सङ्घीयता.....	२१
३.१ वित्तीय सङ्घीयता.....	२१
३.२ नेपालमा वित्तीय सङ्घीयताको अवलम्बन.....	२२
३.३.१ खर्च जिम्मेवारी.....	२२
३.३.२ राजस्व अधिकार.....	२३
३.३.३ राजस्व बाँडफाँड.....	२६
३.३.४ वित्तीय हस्तान्तरण.....	२७
३.३.५ आन्तरिक ऋण.....	२९

३.३.६ प्राकृतिक स्रोतको परिचालन	२९
परिच्छेद चार आयोगले गरेको सिफारिससम्बन्धी विवरण	३१
४.१ राजस्व बाँडफाँडको आधार र ढाँचासम्बन्धी सिफारिस	३१
४.१.१ सङ्घीय विभाज्य कोषबाट प्रदेश र स्थानीय तहमा हुने राजस्व बाँडफाँडको आधार र ढाँचासम्बन्धी सिफारिस	३१
४.१.२ सङ्घबाट प्रदेश तथा स्थानीय तहमा भएको राजस्व बाँडफाँडको हिस्साको विश्लेषण	३२
४.१.३ प्रदेश सञ्चित कोषबाट स्थानीय तहमा हुने राजस्व बाँडफाँडको आधार र ढाँचासम्बन्धी सिफारिस	३३
४.२ वित्तीय समानीकरण अनुदानसम्बन्धी सिफारिस	३४
४.२.१ नेपाल सरकारबाट प्रदेश र स्थानीय तहमा हस्तान्तरण हुने वित्तीय समानीकरण अनुदान	३६
४.२.२ प्रदेशबाट स्थानीय तहमा हस्तान्तरण हुने वित्तीय समानीकरण अनुदान सिफारिस	३८
४.३ सशर्त अनुदानका आधारसम्बन्धी सिफारिस	४४
४.३.१ सङ्घीय सञ्चित कोषबाट प्रदेश तथा स्थानीय तहमा हस्तान्तरण हुने सशर्त अनुदानका आधारहरू	४४
४.३.२ प्रदेशबाट स्थानीय तहमा हस्तान्तरण हुने सशर्त अनुदानका आधारहरू	४६
४.४ आन्तरिक ऋणको सीमासम्बन्धी सिफारिस	४७
४.५ सवारी साधन कर बाँडफाँडसम्बन्धी सिफारिस	४९
४.६ प्राकृतिक स्रोतबाट प्राप्त रोयल्टी बाँडफाँडसम्बन्धी सिफारिस	५५
४.६.१ पर्वतारोहण रोयल्टी बाँडफाँडको सूचक निर्धारणका आधारहरू:	५५
४.६.२ विद्युत रोयल्टीको बाँडफाँड गर्दा लिइएका आधारहरू:	५६
४.६.३ वन रोयल्टी बाँडफाँडको सूचक निर्धारण गर्दा लिइएका आधारहरू	५७
४.६.४ खानी तथा खनिज रोयल्टी बाँडफाँड:	५८
परिच्छेद पाँच आयोगका सुझावहरू	५९
५.१ आयोगको कार्य सम्पादनमादेखिएका सवालहरू	५९
५.२ आयोगका सुझावहरू	६०
५.३ आयोगको भावी कार्यदिशा	६२

अनुसूचीहरू

चित्र सूची

चित्र १: आयोगको सङ्गठन संरचना	५
चित्र २: नेपालमा राज्यशक्तिको बाँडफाँड	२१
चित्र ३: नेपालमा वित्तीय सङ्घीयताका अवयवहरू	२२
चित्र ४: आ.व. २०७६/७७ मा सङ्घबाट प्रदेशमा भएको राजस्व बाँडफाँडको हिस्सा	३२
चित्र ५: आ.व. २०७६/७७ मा सङ्घबाट स्थानीय तहमा भएको राजस्व बाँडफाँड स्थानीय तहको सङ्ख्या अनुसार राजस्वको हिस्सा	३३
चित्र ६: नेपाल सरकारबाट प्रदेश र स्थानीय तहमा हस्तान्तरण हुने वित्तीय समानीकरण अनुदान	३६
चित्र ७: सङ्घबाट प्रदेशमा हस्तान्तरण वित्तीय समानीकरण अनुदान	३६
चित्र ८ : आ. व. २०७६/७७ मा सङ्घबाट प्रदेशमा हस्तान्तरण भएको वित्तीय समानीकरण अनुदान	३७
चित्र ९: आ. व. २०७६/७७ मा सङ्घबाट स्थानीय तहमा हस्तान्तरण भएको स्थानीय तहको सङ्ख्या अनुसार वित्तीय समानीकरण अनुदान	३८
चित्र १० : प्रदेशबाट स्थानीय तहमा हस्तान्तरण भएको वित्तीय समानीकरण अनुदान	३९
चित्र ११: आ. व. २०७६/७७ मा प्रदेश नं. १ बाट हस्तान्तरण हुने स्थानीय तहको सङ्ख्या अनुसार वित्तीय समानीकरण अनुदान	४०
चित्र १२ : आ. व. २०७६/७७ मा प्रदेश नं. २ बाट हस्तान्तरण हुने स्थानीय तहको सङ्ख्या अनुसार वित्तीय समानीकरण अनुदान	४०
चित्र १३: आ. व. २०७६/७७ मा प्रदेश नं. ३ बाट हस्तान्तरण हुने स्थानीय तहको सङ्ख्या अनुसार वित्तीय समानीकरण अनुदान	४१
चित्र १४ : आ. व. २०७६/७७ मा गण्डकी प्रदेशबाट हस्तान्तरण हुने स्थानीय तहको सङ्ख्या अनुसार वित्तीय समानीकरण अनुदान	४२
चित्र १५: आ. व. २०७६/७७ मा प्रदेश नं. ५ बाट हस्तान्तरण हुने स्थानीय तहको सङ्ख्या अनुसार वित्तीय समानीकरण अनुदान	४२
चित्र १६: आ. व. २०७६/७७ मा कर्णाली प्रदेशबाट हस्तान्तरण हुने स्थानीय तहको सङ्ख्या अनुसार वित्तीय समानीकरण अनुदान	४३
चित्र १७ : आ. व. २०७६/७७ मा सुदूरपश्चिम प्रदेशबाट हस्तान्तरण हुने स्थानीय तहको सङ्ख्या अनुसार वित्तीय समानीकरण अनुदान	४४
चित्र १८: नेपाल सरकारबाट प्रदेशमा हस्तान्तरण हुने सशर्त अनुदान	४५
चित्र १९ : प्रदेश नं. १ बाट सङ्कलन तथा स्थानीय तहमा हस्तान्तरण हुने सवारी साधन करको अनुमानित रकम	५०
चित्र २०: प्रदेश नं. २ बाट सङ्कलन तथा स्थानीय तहमा हस्तान्तरण हुने सवारी साधन करको अनुमानित रकम	५०
चित्र २१ : प्रदेश नं. ३ बाट सङ्कलन तथा स्थानीय तहमा हस्तान्तरण हुने सवारी साधन करको अनुमानित रकम ...	५१

चित्र २२ : गण्डकी प्रदेशबाट सङ्कलन तथा स्थानीय तहमा हस्तान्तरण हुने सवारी साधन करको अनुमानित रकम....	५२
चित्र २३ : प्रदेश नं. ५ बाट सङ्कलन तथा स्थानीय तहमा हस्तान्तरण हुने सवारी साधन करको अनुमानित रकम ...	५३
चित्र २४: कर्णाली प्रदेशबाट सङ्कलन तथा स्थानीय तहमा हस्तान्तरण हुने सवारी साधन करको अनुमानित रकम ...	५३
चित्र २५: सुदूरपश्चिम प्रदेशबाट सङ्कलन तथा स्थानीय तहमा हस्तान्तरण हुने सवारी साधन करको अनुमानित रकम	५४

तालिका सूची

तालिका १: आयोगको कार्यक्षेत्र तथा भूमिका	४
तालिका २: राष्ट्रिय प्राकृतिक स्रोत तथा वित्त आयोगको कर्मचारी दरबन्दी र पदपूर्तिको अवस्था.....	५
तालिका ३: विनियोजित बजेट र खर्चको विवरण.....	९
तालिका ४: प्रदेश तथा स्थानीय तहमा सञ्चालित अन्तर्क्रिया तथा अभिमुखीकरण कार्यक्रमको विवरण.....	११
तालिका ५: प्रदेश तथा स्थानीय तहमा सञ्चालित अन्तर्क्रिया तथा अभिमुखीकरण कार्यक्रमको विवरण.....	१२
तालिका ६: सामाजिक-आर्थिक असमानता सूचकाङ्कका आयाम र सूचकहरू.....	१६
तालिका ७: राजस्व बाँडफाँडका आधारहरू.....	३१
तालिका ८: वित्तीय समानीकरण अनुदान सिफारिसको आधार र ढाँचा.....	३५
तालिका ९: कार्य सम्पादन मूल्याङ्कनका आधारहरू.....	३५
तालिका १०: नेपाल सरकारबाट स्थानीय तहमा हस्तान्तरण हुने सशर्त अनुदानको प्रदेशगत विवरण.....	४६
तालिका ११: प्रदेशबाट स्थानीय तहमा हस्तान्तरण हुने सशर्त अनुदानको विवरण.....	४७
तालिका १२: नेपाल सरकारको विगत ५ आर्थिक वर्षहरूको तिर्न बाँकी सार्वजनिक ऋणको अवस्था.....	४८
तालिका १३: प्रदेशहरूको राजस्व अनुमान, आन्तरिक ऋणको सीमा र प्रस्तावित आन्तरिक ऋण.....	४८

परिच्छेद एक

राष्ट्रिय प्राकृतिक स्रोत तथा वित्त आयोगको परिचय

१.१ परिचय

नेपालको शासन व्यवस्था सङ्घीय लोकतान्त्रिक गणतन्त्रमा रूपान्तरण भएसँगै सङ्घ, प्रदेश र स्थानीय तहबाट राज्यशक्तिको प्रयोग हुने प्रणाली स्थापित भएको छ। नेपालको संविधानमा तीन तहका सरकारहरूका अधिकार, दायित्व तथा जिम्मेवारीका विषयहरू बाँडफाँड गरिएका छन्। सङ्घीयताको नवीन अभ्यासलाई संस्थागत गर्ने सन्दर्भमा नेपालको संविधानमा गरिएका विभिन्न व्यवस्थाहरूमध्ये तीन तहका सरकारहरूबीच स्रोतको बाँडफाँड गर्ने जिम्मेवारी प्राप्त गरेको राष्ट्रिय प्राकृतिक स्रोत तथा वित्त आयोग एक महत्त्वपूर्ण संवैधानिक निकायको रूपमा रहेको छ। आयोगले मुलुकमा उपलब्ध प्राकृतिक एवम् वित्तीय स्रोतहरू सङ्घ, प्रदेश र स्थानीय सरकारहरूबीच न्यायोचित तवरले बाँडफाँड गर्ने कार्यमा महत्त्वपूर्ण भूमिका खेल्दछ।

नेपालमा सङ्घीय शासन प्रणाली अवलम्बन गरिएसँगै तीन तहका सरकारहरूबीच गरिएको राज्यशक्तिको बाँडफाँडलाई वास्तविक अर्थमा कार्यान्वयन गर्नका लागि देशमा उपलब्ध प्राकृतिक एवम् वित्तीय स्रोतहरूको न्यायोचित वितरण सुनिश्चित गर्न नेपालको संविधानमा राष्ट्रिय प्राकृतिक स्रोत तथा वित्त आयोगको व्यवस्था गरिएको छ। सङ्घ, प्रदेश र स्थानीय सरकारहरूले एक आपसमा सहकारिता, सहअस्तित्व र समन्वयलाई प्रवर्द्धन गर्दै जनतालाई सेवा प्रवाह गर्नका लागि वित्तीय तथा प्राकृतिक स्रोतको प्रभावकारी परिचालन पूर्वशर्तका रूपमा रहने गर्दछ। यस आयोगले संविधान प्रदत्त अधिकार क्षेत्रभित्र रही तीन तहका सरकारहरूबीच हुने वित्तीय हस्तान्तरण तथा प्राकृतिक स्रोतको सन्तुलित तथा समन्यायिक बाँडफाँड सुनिश्चित गर्न महत्त्वपूर्ण भूमिका निर्वाह गर्ने गर्दछ। मुलतः आयोगले सङ्घ, प्रदेश र स्थानीय तहका सरकारहरूबीच हुने राजस्वको बाँडफाँड, वित्तीय समानीकरण अनुदान, सशर्त अनुदान तथा आन्तरिक ऋण र प्राकृतिक स्रोतको बाँटफाँटका सम्बन्धमा सिफारिस गर्ने कार्य गर्दछ।

नेपालको संविधानको भाग-२६, धारा २५० र २५१ मा राष्ट्रिय प्राकृतिक स्रोत तथा वित्त आयोगसम्बन्धी व्यवस्था गरिएको छ। आयोगको काम, कर्तव्य र अधिकारका सम्बन्धमा आवश्यक व्यवस्था गर्नका लागि राष्ट्रिय प्राकृतिक स्रोत तथा वित्त आयोग ऐन, २०७४ जारी भई कार्यान्वयनमा रहेको छ।

संविधानतः अध्यक्षसहित पाँच सदस्यीय आयोग हुने व्यवस्था अनुरूप २०७५ साल चैत्र ७ गते आयोगको अध्यक्षको पदमा श्री बालानन्द पौडेलको नियुक्ति भएपछि आयोग गठन भएको हो। यद्यपि नेपाल सरकार (मन्त्रपरिषद) को मिति २०७४ साल पौष १३ गतेको निर्णयबाट आयोगको कार्यालय स्थापना भएको र तत्पश्चात् आयोगले गर्नुपर्ने कार्यहरू अघि बढाइएको थियो। आयोगको कार्यालय कानुनी रूपमै काठमाडौं उपत्यकाभित्र रहने व्यवस्था भए अनुरूप हाल आयोगको कार्यालय नेपालको सङ्घीय प्रशासकीय परिसर, सिंहदरवारमा रहेको छ।

१.२ गठन

नेपालको संविधानको धारा २५० को उपधारा (१) मा राष्ट्रिय प्राकृतिक स्रोत तथा वित्त आयोगको गठनसम्बन्धी व्यवस्था गरिएको छ। आयोगमा अध्यक्षसहित बढीमा पाँच जना सदस्यहरू रहने प्रावधान छ। राष्ट्रपतिबाट संवैधानिक परिषद्को सिफारिसमा यस आयोगका अध्यक्ष र सदस्यहरूको नियुक्ति हुने व्यवस्था रहेको छ। आयोगका अध्यक्ष र सदस्यहरूको पदावधि नियुक्ति भएको मितिले छ वर्षको हुने प्रावधान रहेको छ। यसरी नियुक्त अध्यक्ष

तथा सदस्यको पुनः नियुक्ति हुन नसक्ने व्यवस्था भए पनि सदस्यलाई अध्यक्षको पदमा भने नियुक्ति गर्न सकिने छ। त्यसरी सदस्य अध्यक्षको पदमा नियुक्ति भएमा निजको पदावधि गणना गर्दा सदस्य भएको अवधिलाई समेत जोडी गणना गरिने प्रावधान रहेको छ।

नेपालको संविधानको धारा २५० को उपधारा (६) बमोजिम आयोगको अध्यक्ष वा सदस्यको पदमा नियुक्त हुनका लागि मान्यता प्राप्त विश्वविद्यालयबाट सम्बन्धित विषयमा स्नातक उपाधि हासिल गरी प्राकृतिक स्रोत वा वित्त व्यवस्थापन, अर्थशास्त्र, कानून, व्यवस्थापनको क्षेत्रमा कम्तिमा बीस वर्ष क्रियाशील रही विशेषज्ञता हासिल गरेको, नियुक्ति हुदाँका बखत कुनै राजनीतिक दलको सदस्य नरहेको, पैतालिस वर्ष उमेर पूरा भएको र उच्च नैतिक चरित्र भएको हुनु पर्नेछ।

१.३ काम, कर्तव्य र अधिकार

नेपालको संविधानले आयोगलाई मूलतः सङ्घ, प्रदेश र स्थानीय तहबीच हुने वित्तीय तथा प्राकृतिक स्रोतको बाँडफाँडको विषयमा सिफारिस गर्ने महत्त्वपूर्ण जिम्मेवारी प्रदान गरेको छ। आयोगको काम, कर्तव्य तथा अधिकारसम्बन्धी व्यवस्थाहरू नेपालको संविधानको धारा २५१ मा उल्लेख गरिएका छन्। त्यसैगरी, राष्ट्रिय प्राकृतिक स्रोत तथा वित्त आयोग ऐन, २०७४ र अन्तर-सरकारी वित्त व्यवस्थापन ऐन, २०७४ मा समेत आयोगको काम, कर्तव्य तथा अधिकार सम्बन्धमा थप व्यवस्था गरिएको छ। आयोगको काम, कर्तव्य र अधिकार सम्बन्धमा रहेका संवैधानिक तथा कानुनी व्यवस्थाहरू देहायअनुसार रहेका छन् :-

१.३.१ संवैधानिक व्यवस्था

नेपालको संविधानको धारा ६० को उपधारा (३) अनुसार प्रदेश र स्थानीय तहले प्राप्त गर्ने वित्तीय हस्तान्तरणको परिमाण राष्ट्रिय प्राकृतिक स्रोत तथा वित्त आयोगको सिफारिस बमोजिम हुनेछ। नेपालको संविधानको धारा २५१ को उपधारा (२) मा तोकिए बमोजिम आयोगका काम, कर्तव्य अधिकारहरू :-

- (क) संविधान र कानून बमोजिम सङ्घीय सञ्चित कोषबाट सङ्घ, प्रदेश र स्थानीय सरकारबीच राजस्वको बाँडफाँड गर्ने विस्तृत आधार र ढाँचा निर्धारण गर्ने,
- (ख) सङ्घीय सञ्चित कोषबाट प्रदेश र स्थानीय सरकारलाई प्रदान गरिने समानीकरण अनुदान सम्बन्धमा सिफारिस गर्ने,
- (ग) राष्ट्रिय नीति तथा कार्यक्रम, मानक, पूर्वाधारको अवस्था अनुसार प्रदेश र स्थानीय सरकारलाई प्रदान गरिने सशर्त अनुदानको सम्बन्धमा अध्ययन अनुसन्धान गरी आधार तयार गर्ने,
- (घ) प्रदेश सञ्चित कोषबाट प्रदेश र स्थानीय सरकारबीच राजस्वको बाँडफाँड गर्ने विस्तृत आधार र ढाँचा निर्धारण गर्ने,
- (ङ) सङ्घ, प्रदेश र स्थानीय सरकारको खर्च जिम्मेवारी पूरा गर्ने र राजस्व असुलीमा सुधार गर्नु पर्ने उपायहरूको सिफारिस गर्ने,
- (च) समष्टिगत आर्थिक सूचकहरूको विश्लेषण गरी सङ्घ, प्रदेश र स्थानीय सरकारले लिनसक्ने आन्तरिक ऋणको सीमा सिफारिस गर्ने,
- (छ) सङ्घ र प्रदेश सरकारको राजस्व बाँडफाँडका आधारको पुनरावलोकन गरी परिमार्जनको सिफारिस गर्ने,

- (ज) प्राकृतिक स्रोतको परिचालन गर्दा नेपाल सरकार, प्रदेश सरकार र स्थानीय तहको लगानी तथा प्रतिफलको हिस्सा निर्धारणको आधार तय गरी सिफारिस गर्ने,
- (झ) प्राकृतिक स्रोतको बाँडफाँडसम्बन्धी विषयमा सङ्घ र प्रदेश, प्रदेश र प्रदेश, प्रदेश र स्थानीय तह तथा स्थानीय तहबीच उठ्नसक्ने सम्भावित विवादको विषयमा अध्ययन अनुसन्धान गरी त्यसको निवारण गर्न समन्वयात्मक रूपमा काम गर्न सुझाव दिने,
- (ञ) प्राकृतिक स्रोतको बाँडफाँड गर्दा सोसँग सम्बन्धित वातावरणीय प्रभाव मूल्याङ्कन सम्बन्धमा आवश्यक अध्ययन र अनुसन्धान गरी नेपाल सरकारलाई सिफारिस गर्ने।

१.३.२ कानुनी व्यवस्था

राष्ट्रिय प्राकृतिक स्रोत तथा वित्त आयोग ऐन, २०७४ अनुसार आयोगका काम, कर्तव्य र अधिकार निम्नानुसार रहेका छन् :-

- (क) प्रदेश कानून बमोजिम प्रदेशले स्थानीय तहलाई दिने वित्तीय समानीकरण अनुदान सम्बन्धमा प्रदेशलाई सिफारिस गर्ने,
- (ख) प्रदेश कानून बमोजिम प्रदेशले स्थानीय तहलाई प्रदान गर्ने सशर्त अनुदानको आधार तयार गरी प्रदेशलाई सिफारिस गर्ने,
- (ग) नेपाल सरकार, प्रदेश वा स्थानीय तहबीच राजस्वको बाँडफाँड सम्बन्धमा उठेको विवाद समाधान गर्न आवश्यक सहजीकरण र सहयोग गर्ने,
- (घ) नेपाल सरकारले प्रदेश तथा स्थानीय तहलाई दिने अनुदान सम्बन्धमा नेपाल सरकारलाई सुझाव दिने,
- (ङ) नेपाल सरकार तथा प्रदेशले राजस्व बाँडफाँडका सम्बन्धमा कुनै सुझाव माग गरेमा आवश्यक सुझाव दिने,
- (च) नेपाल सरकार, प्रदेश तथा स्थानीय तहले लगाउने करका सम्बन्धमा नेपाल सरकार, प्रदेश वा स्थानीय तहले सुझाव माग गरेमा आवश्यक सुझाव दिने,
- (छ) प्राकृतिक स्रोतको संरक्षण र उपयोगका विषयमा नेपाल सरकार, प्रदेश तथा स्थानीय तहलाई आवश्यक सुझाव दिने,
- (ज) आयोगले संविधान र ऐन बमोजिम सुझाव वा सिफारिस दिँदा वा ढाँचा तयार गर्दा प्रदेश तथा स्थानीय तहको कार्यसम्पादनलाई समेत आधार लिने।

अन्तर-सरकारी वित्त व्यवस्थापन ऐन, २०७४ अनुसार आयोगको काम, कर्तव्य र अधिकारका सम्बन्धमा देहायको व्यवस्था रहेको छ :-

- (क) ऐनको दफा ६ को उपदफा (४) मा दफा ६ को उपदफा (३) बमोजिम प्रदेश विभाज्य कोष र स्थानीय विभाज्य कोषमा जम्मा भएको राजस्व रकम संविधान र यस ऐनको अधीनमा रही राष्ट्रिय प्राकृतिक स्रोत तथा वित्त आयोगले निर्धारण गरेको आधार र ढाँचा बमोजिम प्रदेश र स्थानीय तहमा बाँडफाँड गर्ने,
- (ख) अनुसूची-४ को द्रष्टव्यमा ऐनको दफा ७ बमोजिम आयोगको सिफारिसमा नेपाल सरकारले प्रदेश तथा स्थानीय तहलाई प्राकृतिक स्रोतबाट प्राप्त हुने रोयल्टीको बाँडफाँड र वितरण गर्ने,
- (ग) ऐनको दफा ६क. बमोजिम सवारी साधन करको रकम आयोगको सिफारिस बमोजिम प्रदेश सरकारले स्थानीय तहलाई बाँडफाँड गर्ने।

यसरी उल्लेखित ऐनमा आयोगका संवैधानिक जिम्मेवारीहरूलाई थप प्रष्ट्याउनुका साथै तीन तहका सरकारहरू बीच हुने स्रोतको बाँडफाँड गर्दा आयोगले लिनुपर्ने आधारहरूको समेत व्यवस्था गरिएको छ। माथि उल्लिखित आयोगका

काम, कर्तव्य र अधिकार बमोजिम आयोगको कार्यक्षेत्र र भूमिकाको सारांश तालिका १ मा रहेको छ।

तालिका १: आयोगको कार्यक्षेत्र तथा भूमिका

कार्य क्षेत्र	आयोगको भूमिका
खर्च जिम्मेवारी	सङ्घ, प्रदेश र स्थानीय तहले खर्च जिम्मेवारी पूरा गर्ने उपायहरूको सिफारिस गर्ने,
राजस्व जिम्मेवारी	सङ्घ, प्रदेश र स्थानीय तहले राजस्व असुलीमा सुधार गर्नुपर्ने उपायहरूको सिफारिस गर्ने,
राजस्व बाँडफाँड	सङ्घ, प्रदेश र स्थानीय तहबीच राजस्व बाँडफाँड गर्ने विस्तृत आधार र ढाँचा निर्धारण गर्ने, राजस्व बाँडफाँडका आधारको पुनरावलोकन गरी परिमार्जनको सिफारिस गर्ने, प्रदेश र स्थानीय तहबीच हुने सवारी साधन करको बाँडफाँडसम्बन्धी सिफारिस गर्ने,
अन्तर-सरकारी वित्त हस्तान्तरण	वित्तीय समानीकरण अनुदान सम्बन्धमा सिफारिस गर्ने, सशर्त अनुदानको आधार तयार गरी सिफारिस गर्ने,
आन्तरिक ऋण	सङ्घ, प्रदेश र स्थानीय तहले लिनसक्ने आन्तरिक ऋणको सीमा सिफारिस गर्ने,
प्राकृतिक स्रोतको परिचालन	सङ्घ, प्रदेश र स्थानीय तहको लगानी तथाप्रतिफलको हिस्सा निर्धारणको आधार तय गरी सिफारिस गर्ने, प्राकृतिक स्रोतको बाँडफाँड गर्दा वातावरणीय प्रभाव मूल्याङ्कनका सम्बन्धमा नेपाल सरकारलाई सुझाव दिने,
प्राकृतिक स्रोतको बाँडफाँड	प्राकृतिक स्रोतको बाँडफाँडसम्बन्धी विवादको निरूपण गर्न सुझाव दिने, सङ्घ, प्रदेश र स्थानीय तहबीच हुने रोयल्टी बाँडफाँडसम्बन्धी सिफारिस गर्ने।

यस प्रकारले, सङ्घीयता कार्यान्वयनमा सघाउ पुऱ्याउने उद्देश्यले नेपालको संविधानमा राष्ट्रिय प्राकृतिक स्रोत तथा वित्त आयोगको व्यवस्था गरिएको, नेपालको संवैधानिक इतिहासमा पहिलो पटक यस प्रकृतिको आयोग गठन भएको र मुलुकको सर्वसञ्चित कोष र प्राकृतिक स्रोतबाट सबै नेपाली जनता लाभान्वित हुने ढँगले तीन तहका सरकारबीचमा समन्यायिक बाँडफाँड र वितरण हुने गरी सिफारिस गर्ने जिम्मेवारी संविधानले यस आयोगलाई सुम्पिएको अवस्था रहेको छ।

१.४ संगठन संरचना र दरबन्दी विवरण

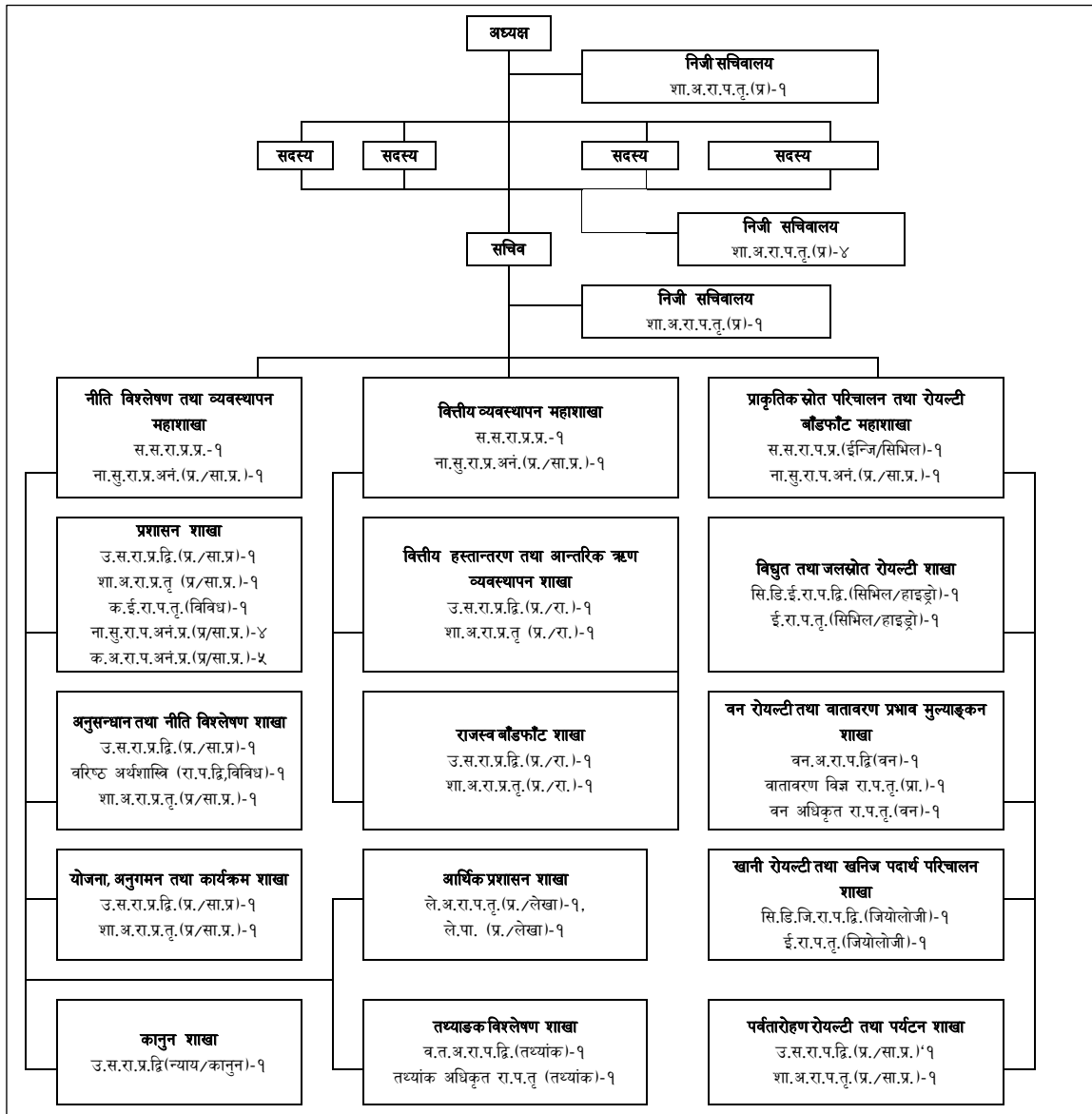
राष्ट्रिय प्राकृतिक स्रोत तथा वित्त आयोगमा अध्यक्षसहित बढीमा पाँचजना सदस्यहरू रहने प्रावधान रहेको छ। जसमध्ये हाल आयोगमा संवैधानिक परिषदको सिफारिसमा सम्माननीय राष्ट्रपतिबाट नियुक्त भई आयोगमा अध्यक्ष मात्र कार्यरत रहेको अवस्था छ। आयोगको कार्य सञ्चालनका लागि सचिव र अन्य कर्मचारीहरू रहने गरी कर्मचारीसहित कार्यालयको व्यवस्था गरिएको छ।

नेपाल सरकारबाट स्वीकृत आयोगको सङ्गठन संरचनामा विभिन्न सेवा समूहका गरी कुल दरबन्दी ४९ कायम गरिएको छ। साथै, कार्यालय सहयोगी र सवारी चालकका लागि २४ जनाको सेवा करारमा लिनसक्ने गरी स्वीकृति प्राप्त भएको छ। आयोगको कर्मचारी दरबन्दी विवरण र पदपूर्तिको अवस्था तालिका २ मा देखाइएको छ।

तालिका २: राष्ट्रिय प्राकृतिक स्रोत तथा वित्त आयोगको कर्मचारी दरबन्दी र पदपूर्तिको अवस्था

क्र.सं.	श्रेणी	स्वीकृत दरबन्दी	पदपूर्तिको अवस्था (असार मसान्त सम्म २०७६)
१.	रा.प.विशिष्ट श्रेणी	१	१
२.	रा.प. प्रथम श्रेणी	३	२
३.	रा.प. द्वितीय श्रेणी	१२	९
४.	रा.प. तृतीय श्रेणी	२०	१३
५.	रा.प.अनं. प्रथम श्रेणी	१३	८
जम्मा		४९	३३

आयोगको कार्यालयमा तीनवटा महाशाखा र विभिन्न शाखाहरू रहेका छन्। विशिष्ट प्रकृतिको कार्यक्षेत्र भएकाले आयोगको कार्यालयमा बहुविधाका कर्मचारी रहने व्यवस्था गरिएको छ। आयोगमा प्रशासन, इन्जिनियरिङ्ग, वन, न्याय, आर्थिक योजना तथा तथ्याङ्क र विविध सेवासमूहका कर्मचारीहरू रहने व्यवस्था गरिएको छ। आयोगको सङ्गठन संरचना चित्र १ मा राखिएको छ।



चित्र १: आयोगको सङ्गठन संरचना

१.५ कानून

संवैधानिक प्रावधानका अलावा आयोगले आफ्नो कार्यसम्पादनको सिलसिलामा प्रयोग गर्ने कानूनहरू देहाय बमोजिमका रहेका छन्।

- (क) राष्ट्रिय प्राकृतिक स्रोत तथा वित्त आयोग ऐन, २०७४,
- (ख) अन्तर सरकारी वित्त व्यवस्थापन ऐन, २०७४,
- (ग) स्थानीय सरकार सञ्चालन ऐन, २०७४,
- (घ) सङ्घ, प्रदेश र स्थानीय तहबाट जारी भएका यस आयोगको कार्यसम्पादनसँग सम्बन्धित प्रचलित अन्य ऐन तथा नियम,
- (ङ) राष्ट्रिय प्राकृतिक स्रोत तथा वित्त आयोगबाट समय समयमा गरिएका निर्णयहरू,
- (च) राष्ट्रिय प्राकृतिक स्रोत तथा वित्त आयोगबाट प्रतिपादित विभिन्न सिद्धान्तहरू।

१.६ कार्यसम्पादनका आधार एवम् सिद्धान्तहरू

आयोगले आफ्नो संवैधानिक एवम् कानुनी जिम्मेवारी अनुरूप कार्यसम्पादन गर्ने सन्दर्भमा नेपालको संविधानको धारा ५९ र धारा ६० मा उल्लेखित आर्थिक अधिकारको प्रयोग र राजस्व स्रोतको बाँडफाँडका सम्बन्धमा प्रयुक्त भावना र मनसायलाई अङ्गिकार र आत्मसात गर्दै सोही अनुरूपका सिद्धान्तको अनुशरण गर्ने नीति लिएको छ। जस अनुसार सङ्घ, प्रदेश र स्थानीय तहले प्राकृतिक स्रोतको प्रयोग र विकासबाट प्राप्त लाभको समन्यायिक वितरणको व्यवस्था गर्ने, खर्चको आवश्यकता र राजस्व क्षमताको आधारमा वित्तीय समानीकरण अनुदान लगायतको वित्तीय हस्तान्तरण गर्ने, सङ्कलित राजस्वलाई न्यायोचित तवरमा वितरण गर्ने, सन्तुलित र पारदर्शी रूपमा राजस्व बाँडफाँड गर्ने एवम् सञ्चित कोष लगायत प्राकृतिक स्रोत समेतको वितरण र बाँडफाँडले तीन तहको सरकारबाट लाभान्वित हुने सम्बद्ध व्यक्तिले समानता, सहकार्य र सहअस्तित्वको अनुभूति गर्ने कार्यलाई सुनिश्चितता प्रदान गर्नुपर्ने विषय यस आयोगको मूल सैद्धान्तिक आधारको रूपमा रहेको छ। आयोगले आफ्नो संवैधानिक तथा कानुनी जिम्मेवारी सम्पादन गर्दा सामान्यतः देहाय बमोजिमका आधार तथा सिद्धान्तहरूको अवलम्बन गर्ने प्रयास गर्दछ।

यसरी संघीय संरचना बमोजिमका प्रादेशिक र स्थानीय तहलाई वित्तीय हस्तान्तरण मार्फत वित्तीय रूपमा सवल र सक्षम बनाउने उद्देश्यले सङ्घबाट निरन्तर सहयोग र सहजिकरण भईरहदा सङ्घबाट वित्तीय हस्तान्तरणको रकम प्राप्त गर्ने संघीय ईकाईहरूले स्वयमको तर्फबाट आ-आफ्ना क्षेत्राधिकारभित्र रही राजस्व संकलन गर्ने, थप वित्तीय स्रोतको खोजी गर्ने, उत्पादकत्व एवम् कार्य दक्षता अभिवृद्धि गर्ने तर्फ पनि त्यतिकै अग्रसर र जागरुक हुनुपर्ने देखिन्छ। तसर्थ, वित्तीय संघीयताको मूल मर्म बमोजिम वित्तीय एवम् प्राकृतिक स्रोतको समन्यायिक वितरणको सुनिश्चितताको सिद्धान्तलाई जोड दिईरहदा प्रदेश तथा स्थानीय तहलाई आफ्ना तहभित्रै उद्दमशिलता, सिर्जनशिलता एवम् सम्भावनाको खोजी गरी स्वयम्मा आत्मनिर्भर हुने तर्फ क्रियाशिल भइरहनुपर्ने पक्षलाई पनि ध्यानमा राख्नुपर्ने देखिन्छ।

- (क) समन्यायिक वितरणको सिद्धान्त (Principle of Equitable Distribution),
- (ख) आवश्यकताको सिद्धान्त (Principle of Necessity),
- (ग) समान अवसरको सिद्धान्त (Principle of Equal Opportunity),
- (घ) निष्पक्षताको सिद्धान्त (Principle of Neutrality),
- (ङ) स्वच्छताको सिद्धान्त (Principle of Fairness),

- (च) सामर्थ्यताको सिद्धान्त (Principle of Capability),
- (छ) पूर्वानुमानको सिद्धान्त (Principle of Predictability),
- (ज) तथ्यगत/वस्तुगत आधारसहितका अन्य मान्यता तथा सिद्धान्तहरू।

१.७ प्रतिवेदन

नेपालको संविधान बमोजिम गठन भएका संवैधानिक निकायले आफूले गरेको काम कारवाहीको वार्षिक प्रतिवेदन राष्ट्रपति समक्ष पेश गर्नुपर्ने नेपालको संविधानको धारा २९४ को व्यवस्था बमोजिम आयोगबाट आर्थिक वर्ष २०७५/७६ मा सम्पादन भएका काम कारवाही समेटिएको आफ्नो पहिलो वार्षिक प्रतिवेदन सम्माननीय राष्ट्रपति समक्ष पेश गरिएको छ। प्रस्तुत प्रतिवेदन आयोगको पहिलो प्रतिवेदन भएकोले यस प्रतिवेदनमा आयोग गठन हुनुपूर्व आर्थिक वर्ष २०७४/७५ मा आयोगको कार्यालय (सचिवालय) ले गरेको काम कारवाहीको विवरण समेत समावेश गरिएको छ।

परिच्छेद दुई

आयोगको वार्षिक कार्यसम्पादन सम्बन्धी विवरण

२.१ आयोगको वार्षिक बजेट तथा कार्यक्रम

आर्थिक वर्ष २०७४/७५ र आर्थिक वर्ष २०७५/७६ मा आयोगको वार्षिक बजेट तथा कार्यक्रम र सोको कार्यान्वयनको विवरण निम्नानुसार रहेको छ।

आर्थिक वर्ष	कार्यक्रम तथा क्रियाकलाप
२०७४/७५	<ul style="list-style-type: none"> केन्द्र तथा प्रदेश स्तरमा आयोगको भूमिका तथा काम कारवाही सम्बन्धमा विभिन्न सरोकारवाला व्यक्ति तथा निकायसँग बृहत अन्तर्क्रिया कार्यक्रम, प्रदेश तथा स्थानीय सेवा लागत सम्बन्धी अध्ययन, प्रदेश तथा स्थानीय तहको राजस्व क्षमता सम्बन्धी अध्ययन, प्रदेश तथा स्थानीय तहमा रहेको आर्थिक, सामाजिक तथा अन्य विभेद सम्बन्धी अध्ययन।
२०७५/७६	<ul style="list-style-type: none"> प्रदेश तथा स्थानीय तहको खर्चको आवश्यकता सम्बन्धी अध्ययन, प्रदेश तथा स्थानीय तहले परिचालन गर्ने आन्तरिक ऋणसम्बन्धी अध्ययन, प्रदेश तथा स्थानीय तहमा रहेको आर्थिक, सामाजिक तथा असमानतासम्बन्धी अध्ययन, केन्द्र तथा प्रदेश स्तरमा आयोगको भूमिका तथा काम कारवाही सम्बन्धमा विभिन्न सरोकारवाला व्यक्ति तथा निकायसँग बृहत अन्तर्क्रिया कार्यक्रम, प्राकृतिक स्रोतको परिचालनमा उठ्नसक्ने विवाद सम्बन्धमा स्थानीय तहमा छलफल तथा अन्तर्क्रिया कार्यक्रम, प्रदेश तथा स्थानीय तहमा प्राकृतिक स्रोतको उपयोग तथा परिचालनबाट वातावरणमा परेको प्रभाव मूल्याङ्कनसम्बन्धी अध्ययन, आयोगका कर्मचारीको दक्षता अभिवृद्धि कार्यक्रम, स्थानीय तहका निर्वाचित पदाधिकारी तथा प्रमुख प्रशासकीय अधिकृतहरूलाई वित्तीय सङ्घीयता कार्यान्वयनसम्बन्धी क्षमता अभिवृद्धि कार्यक्रम, प्रदेशस्तरमा वित्तीय सङ्घीयता कार्यान्वयनसम्बन्धी क्षमता अभिवृद्धि कार्यक्रम।

२०७४ साल पौष १३ मा आयोगको कार्यालय स्थापना भए पश्चात् आयोगको आर्थिक वर्ष २०७४/७५ को वार्षिक कार्यक्रम २०७४ माघमा स्वीकृत भएको थियो। आर्थिक वर्ष २०७४/७५ मा आयोगलाई चालु खर्चतर्फ २ करोड ५५ लाख रुपैयाँ र पूँजीगत खर्चतर्फ ७ करोड ९ लाख रुपैयाँ गरी जम्मा ९ करोड ६४ लाख रुपैयाँ बजेट विनियोजन भएकोमा चालु तर्फ १ करोड २८ लाख ६९ हजार रुपैयाँ र पूँजीगत तर्फ ७ करोड ८ लाख १४ हजार रुपैयाँ गरी जम्मा ८ करोड ३६ लाख ८३ हजार रुपैयाँ बजेट खर्च भएको छ। आर्थिक वर्ष २०७४/७५ मा आयोगका अध्यक्ष र सदस्यहरूको नियुक्ति नभएकोले सञ्चित कोषमाथि व्ययभार हुने गरी विनियोजन भएको रकम खर्च भएन। आर्थिक वर्ष २०७४/७५ मा विनियोजन भएको रकममध्ये चालुतर्फ ५०.४३ प्रतिशत र पूँजीगततर्फ ९९.८७ प्रतिशत गरी समग्रमा ८६.७९ प्रतिशत वित्तीय प्रगति हासिल भएको छ। आर्थिक वर्ष २०७४/७५ मा आयोगबाट जम्मा १५ हजार रुपैयाँ राजस्व सङ्कलन भएको थियो भने आर्थिक वर्षको अन्त्यमा विभिन्न फर्म तथा कम्पनीहरूको नाममा २६ लाख ६५ हजार रुपैयाँ धरौटी मौज्दात रहेको थियो। आर्थिक वर्ष २०७५/७६ मा विनियोजन भएको ९ करोड ९३ लाख ९० हजार रुपैयाँमध्ये सञ्चित कोषमाथि

व्ययभार हुने रकम रु. ५९ लाख र सञ्चित कोषबाट व्ययभार हुने रकम रु. ९ करोड ३४ लाख ९० हजार रहेको छ। आर्थिक वर्ष २०७५/७६ मा चालु खर्चतर्फ ७ करोड ४९ लाख रुपैयाँ बजेट विनियोजन भएकोमा ४ करोड ७ लाख ७० हजार रुपैयाँ र पूँजीगततर्फ २ करोड ४४ लाख ९० हजार रुपैयाँ बजेट विनियोजन भएमा १ करोड ८२ लाख ३६ हजार रुपैयाँ खर्च भएको छ। विनियोजित कुल रकममध्ये चालुतर्फ ५४.४ प्रतिशत र पूँजीगततर्फ ७४.५ प्रतिशत गरी समग्रमा ५९.३ प्रतिशत वित्तीय प्रगति हासिल भएको छ। आर्थिक वर्ष २०७५/७६ मा आयोगबाट जम्मा १५ हजार रुपैयाँ राजस्व सङ्कलन भएको छ भने वर्षान्तमा विभिन्न फर्म तथा कम्पनीहरूको नाममा २३ लाख ५४ हजार रुपैयाँ धरोटी मौज्जात रहेको छ। आयोगमा हालसम्म कुनै पनि किसिमको बेरुजु रहेको छैन। आर्थिक वर्ष २०७४/७५ र आर्थिक वर्ष २०७५/७६ मा आयोगको लागि विनियोजित बजेट र खर्च विवरण तालिका ३ मा प्रस्तुत गरिएको छ।

तालिका ३: विनियोजित बजेट र खर्चको विवरण

सि.नं.	ब.उ.शी.नं.	वार्षिक बजेट (रु. हजारमा)		खर्च (रु. हजारमा)	
		आर्थिक वर्ष २०७४/७५	आर्थिक वर्ष २०७५/७६	आर्थिक वर्ष २०७४/७५	आर्थिक वर्ष २०७५/७६
१.	२२०००१३	५५,१६	५९,००	०	२,७०
२.	२२००११३	२,००,००	६,९०,००	१,२८,६९	४,०५,००
चालु खर्च तर्फको जम्मा		२,५५,१६	७,४९,००	१,२८,६९	४,०७,७०
३.	२२००११४	७,०९,००	२,४४,९०	७,०८,१४	१,८२,३६
पूँजीगत खर्च तर्फको जम्मा		७,०९,००	२,४४,९०	७,०८,१४	१,८२,३६
कुल जम्मा		९,६४,१६	९,९३,९०	८,३६,८३	५,९०,०६

२.२ आयोगबाट सम्पादित प्रमुख कार्यहरू

आयोगको स्थापनासँगै आफ्ना संवैधानिक तथा कानुनी जिम्मेवारीहरू पूरा गर्ने अभिप्रायले आयोगबाट आवश्यक पूर्वतयारीका कार्यहरू सम्पादन गरिएको थियो। आयोगको कार्यालय स्थापना भएपश्चात् सरोकारवालाहरूसँग सम्बन्ध विस्तार र कार्यहरूको प्राथमिकीकरण गरी तत्काल सम्पादन गर्नुपर्ने कार्यहरू अघि बढाइएको थियो। यसै क्रममा तत्कालीन परिस्थितिलाई दृष्टिगत गरी आर्थिक वर्ष २०७४/७५ मा राजस्व बाँडफाँड, वित्तीय समानीकरण अनुदान र सशर्त अनुदान सम्बन्धमा नेपाल सरकार र प्रदेश सरकारलाई सिफारिस गरिएको थियो भने सबै प्रदेश सरकारलाई सवारी साधन करको बाँडफाँड सम्बन्धमा सिफारिस गरिएको थियो। त्यसैगरी तीन तहका सरकारले परिचालन गर्ने आन्तरिक ऋणको सीमा सिफारिस गरिएको थियो। साथै, आर्थिक वर्ष २०७५/७६ मा राजस्व बाँडफाँड, वित्तीय समानीकरण अनुदान सम्बन्धमा नेपाल सरकारलाई सिफारिस गरिएको थियो।

संवैधानिक परिषद्को सिफारिसमा आयोगको अध्यक्षमा मिति २०७५ चैत्र ७ गते श्री बालानन्द पौडेलको नियुक्ति तथा पद बहाली भएपश्चात् आयोगको निर्णयबाट आर्थिक वर्ष २०७६/७७ को लागि प्रदेश सरकारबाट स्थानीय तहमा हस्तान्तरण हुने वित्तीय समानीकरण अनुदान, सशर्त अनुदानका आधार, सवारी साधन करको बाँडफाँड सम्बन्धमा प्रदेश सरकारलाई सिफारिस गरिएको छ। यसैगरी तीन तहका सरकारले परिचालन गर्ने आन्तरिक ऋणको सीमा र प्राकृतिक स्रोतको रोयल्टी बाँडफाँड सम्बन्धमा तीन तहका सरकारहरूसँग अन्तर्क्रिया गरी प्राप्त सुझावहरू समेत समावेश गरी सिफारिस गरिएको छ।

२.२.१ सङ्घीय सरकारसँगको समन्वय तथा सहकार्य

नेपालको वित्तीय सङ्घीयता कार्यान्वयनका लागि आयोगले विभिन्न चरणमा सङ्घीय सरकारका विभिन्न मन्त्रालय तथा निकायहरूसँग समन्वय र सहकार्य गर्दै अगाडि बढेको छ। आर्थिक वर्ष २०७५/७६ को नीति तथा कार्यक्रम र बजेट तर्जुमाका लागि वित्तीय सङ्घीयता कार्यान्वयन र प्राकृतिक स्रोतको परिचालनका सन्दर्भमा अर्थ मन्त्रालय, राष्ट्रिय योजना आयोग, र अन्य मन्त्रालय तथा विभाग लगायतका केन्द्रीय निकायहरूसँग विभिन्न सहकार्यका क्षेत्रमा अन्तर्क्रिया गरिएको थियो।

त्यसैगरी राष्ट्रिय योजना आयोग, अर्थ मन्त्रालय र विभिन्न क्षेत्रगत मन्त्रालयसँगको समन्वयमा नेपालको संविधान, राष्ट्रिय प्राकृतिक स्रोत तथा वित्त आयोग ऐन २०७४, अन्तर-सरकारी वित्त व्यवस्थापन ऐन २०७४ र स्थानीय सरकार सञ्चालन ऐन, २०७४ अनुसार प्रदेश तथा स्थानीय तहमा हस्तान्तरण हुनुपर्ने कार्यक्रम र बजेटका सम्बन्धमा छलफल गरिएको थियो। अर्थ मन्त्रालयका पदाधिकारीहरूसँग आयोगले वित्तीय हस्तान्तरणका लागि तयार गरेको आधार र ढाँचा तर्जुमाका विधि, राजस्व बाँडफाँडको आधार र ढाँचा तयार गर्दा अपनाईएको विधिको बारेमा छलफल गरिएको थियो। समग्र आर्थिक परिसूचकहरूको विश्लेषण गरी सङ्घीय सरकारको लागि आन्तरिक ऋणको सीमा सिफारिस गर्न अर्थ मन्त्रालय र नेपाल राष्ट्र बैंकका पदाधिकारीहरूसँग छलफल तथा अन्तर्क्रिया सम्पन्न गरिएको थियो।

२.२.२ प्रदेश सरकारसँगको समन्वय तथा सहकार्य

आयोगको काम कारवाही र प्रदेश सरकारसँगको समन्वय र सहकार्यका सम्बन्धमा सातवटै प्रदेशहरूमा अन्तर्क्रिया गरिएको थियो। प्रदेशका मुख्यमन्त्री, मन्त्री र प्रदेश सरकारका प्रमुख सचिव तथा सचिवहरू समेतको सहभागितामा आर्थिक वर्ष २०७४/७५ मा वित्तीय सङ्घीयताका समग्र पक्ष र अन्तर-सरकारी वित्तीय हस्तान्तरणका लागि लिइने आधार र ढाँचाहरूमा प्रदेशस्तरमा अलग अलग अन्तर्क्रिया गरिएको थियो। प्रदेशबाट स्थानीय तहमा हुने वित्तीय हस्तान्तरणका आधार र ढाँचा निर्धारणका लागि सबै प्रदेशका आर्थिक मामिला तथा योजना मन्त्री र मन्त्रालयका पदाधिकारीहरूसँग बैठक गरी आवश्यक सुझाव लिइएको थियो।

आर्थिक वर्ष २०७५/७६ मा सङ्घ, प्रदेश र स्थानीय तहका बीच प्राकृतिक स्रोतको रोयल्टी बाँडफाँडका लागि लिइने आधार र ढाँचा सम्बन्धमा प्रदेशका मुख्यमन्त्री, मन्त्री र प्रदेश सरकारका प्रमुख सचिव तथा सचिवहरू समेतको सहभागितामा सबै प्रदेशमा छुट्टाछुट्टै छलफल गरी सुझावहरू सङ्कलन गरिएको थियो।

२.२.३ स्थानीय तहसँगको समन्वय तथा सहकार्य

आर्थिक वर्ष २०७५/७६ र आर्थिक वर्ष २०७६/७७ का लागि गरिने राजस्व बाँडफाँड, वित्तीय हस्तान्तरण तथा आन्तरिक ऋणको सीमा सिफारिसका लागि स्थानीय तहसँग पनि सम्पर्क र समन्वय गरिएको थियो। स्थानीय तहको राजस्व क्षमताको प्रक्षेपण तथा खर्चको आवश्यकताको आँकलन गर्न स्थानीय तहबाट राजस्व तथा खर्चसम्बन्धी तथ्याङ्क सङ्कलन गरिएको थियो।

आर्थिक वर्ष २०७४/७५ मा स्थानीय तहको वित्तीय स्रोतको बारेमा जानकारी प्रदान गर्ने उद्देश्यले नुवाकोट, रसुवा, काभ्रे, काठमाडौँ, ललितपुर, भक्तपुर र कैलालीका स्थानीय तहसँग अन्तर्क्रिया गरिएको थियो। आर्थिक वर्ष २०७५/७६ मा १७ जिल्लाका २२३ स्थानीय तहमा वित्तीय सङ्घीयता र प्राकृतिक स्रोतको बाँडफाँडसम्बन्धी अभिमुखीकरण तालिम सञ्चालन गरिएको थियो। त्यसैगरी प्राकृतिक स्रोत परिचालनसम्बन्धी सम्भाव्य विवादहरूका

सम्बन्धमा नवलपरासी, मुगु, सोलुखुम्बु, कास्की, अर्घाखाँची, पाल्पा, स्याङ्जा लगायतका जिल्लाहरूमा अन्तर्क्रिया गरिएको थियो।

आर्थिक वर्ष २०७४/७५ मा आयोगबाट प्रदेश तथा स्थानीय तहमा सञ्चालित अन्तर्क्रिया तथा अभिमुखीकरण कार्यक्रमको संक्षिप्त विवरण तालिका ४ मा प्रस्तुत गरिएको छ।

तालिका ४: प्रदेश तथा स्थानीय तहमा सञ्चालित अन्तर्क्रिया तथा अभिमुखीकरण कार्यक्रमको विवरण

क्र.सं.	प्रदेश/स्थानीय तह	कार्यक्रम	सञ्चालन मिति
१	प्रदेश नं. १	वित्तीय सङ्घीयता कार्यान्वयनसम्बन्धी प्रदेशस्तरीय अन्तर्क्रिया कार्यक्रम	२०७४/१२/१८
		वित्तीय हस्तान्तरण सम्बन्धमा प्रदेशस्तरमा छलफल कार्यक्रम	२०७५/०२/१५
२	प्रदेश नं. २	वित्तीय सङ्घीयता कार्यान्वयनसम्बन्धी प्रदेशस्तरीय अन्तर्क्रिया कार्यक्रम	२०७४/११/२७
		वित्तीय हस्तान्तरण सम्बन्धमा प्रदेशस्तरमा छलफल कार्यक्रम	२०७५/०२/१५
३	प्रदेश नं. ३	वित्तीय सङ्घीयता कार्यान्वयनसम्बन्धी प्रदेशस्तरीय अन्तर्क्रिया कार्यक्रम	२०७४/११/२८
		वित्तीय हस्तान्तरण सम्बन्धमा प्रदेशस्तरमा छलफल कार्यक्रम	२०७५/०२/१६
४.	गण्डकी प्रदेश	वित्तीय सङ्घीयता कार्यान्वयनसम्बन्धी प्रदेशस्तरीय अन्तर्क्रिया कार्यक्रम	२०७४/१२/२२
		वित्तीय हस्तान्तरण सम्बन्धमा प्रदेशस्तरमा छलफल कार्यक्रम	२०७५/०२/१५
५.	प्रदेश नं. ५	वित्तीय सङ्घीयता कार्यान्वयनसम्बन्धी प्रदेशस्तरीय अन्तर्क्रिया कार्यक्रम	२०७४/११/१६
		वित्तीय हस्तान्तरण सम्बन्धमा प्रदेशस्तरमा छलफल कार्यक्रम	२०७५/०२/१७ २१
६.	कर्णाली प्रदेश	वित्तीय सङ्घीयता कार्यान्वयनसम्बन्धी प्रदेशस्तरीय अन्तर्क्रिया कार्यक्रम	२०७४/११/१८
		वित्तीय हस्तान्तरण सम्बन्धमा प्रदेशस्तरमा छलफल कार्यक्रम	२०७५/०२/१६
७.	सुदूरपश्चिम प्रदेश	वित्तीय सङ्घीयता कार्यान्वयनसम्बन्धी प्रदेशस्तरीय अन्तर्क्रिया कार्यक्रम	२०७४/११/२०

क्र.सं.	प्रदेश/स्थानीय तह	कार्यक्रम	सञ्चालन मिति
		वित्तीय हस्तान्तरण सम्बन्धमा प्रदेशस्तरमा छलफल कार्यक्रम	२०७५/०२/१५ र १६
१५.	काभ्रेपलाञ्चोक जिल्लाको बेथानचोक गाउँपालिका	वार्षिक बजेट निर्माणसम्बन्धी अभिमुखीकरण कार्यक्रम	२०७५/०३/०२
१६.	काठमाडौं उपत्यकास्थित सबै स्थानीय तह	वित्तीय सङ्घीयता कार्यान्वयनसम्बन्धी अन्तर्क्रिया कार्यक्रम	२०७५/०३/०४
१७.	नुवाकोट जिल्लाका सबै स्थानीय तह	वार्षिक बजेट निर्माणसम्बन्धी अभिमुखीकरण कार्यक्रम	२०७५/०३/०७
१८.	रसुवा जिल्लाका सबै स्थानीय तह	वार्षिक बजेट निर्माणसम्बन्धी अभिमुखीकरण कार्यक्रम	२०७५/०३/०८

आर्थिक वर्ष २०७५/७६ मा आयोगबाट सङ्घ, प्रदेश तथा स्थानीय तहमा सञ्चालित अन्तर्क्रिया तथा अभिमुखीकरण कार्यक्रमको संक्षिप्त विवरण तालिका ५ मा प्रस्तुत गरिएको छ।

तालिका ५: प्रदेश तथा स्थानीय तहमा सञ्चालित अन्तर्क्रिया तथा अभिमुखीकरण कार्यक्रमको विवरण

सि.नं.	सङ्घ, प्रदेश, स्थानीय तह	कार्यक्रम	सञ्चालन मिति
अन्तर्क्रिया कार्यक्रम तर्फ			
१	सङ्घ	सङ्घीय संसदको अर्थ समितिसँग राजस्व बाँडफाँड, अन्तर-सरकारी वित्तीय हस्तान्तरण र प्राकृतिक स्रोतको बाँडफाँड तथा परिचालनसम्बन्धी विषयमा अन्तर्क्रिया	२०७६/०२/०३
२	सङ्घ	सङ्घ, प्रदेश र स्थानीय तहले लिनसक्ने आन्तरिक ऋणको सीमा सिफारिस सम्बन्धमा विषय विज्ञसँग अन्तर्क्रिया	२०७६/०१/०८
३	सङ्घ	राष्ट्रिय प्राकृतिक स्रोत तथा वित्त आयोगको भूमिका तथा प्रदेश तथा स्थानीय तहमा हुने वित्तीय हस्तान्तरणसम्बन्धी अन्तर्क्रिया	२०७६/१२/१८
४	प्रदेश नं. १	प्राकृतिक स्रोतबाट प्राप्त हुने रोयल्टी बाँडफाँडसम्बन्धी प्रदेशस्तरीय अन्तर्क्रिया	२०७६/०२/०८
५	प्रदेश नं. २	प्राकृतिक स्रोतबाट प्राप्त हुने रोयल्टी बाँडफाँडसम्बन्धी प्रदेशस्तरीय अन्तर्क्रिया	२०७६/०२/०९
६	प्रदेश नं. ३	प्राकृतिक स्रोतबाट प्राप्त हुने रोयल्टी बाँडफाँडसम्बन्धी प्रदेशस्तरीय अन्तर्क्रिया	२०७६/०२/१०
७	गण्डकी प्रदेश	प्राकृतिक स्रोतबाट प्राप्त हुने रोयल्टी बाँडफाँडसम्बन्धी प्रदेशस्तरीय अन्तर्क्रिया	२०७६/०२/२४
८	प्रदेश नं. ५	प्राकृतिक स्रोतबाट प्राप्त हुने रोयल्टी बाँडफाँडसम्बन्धी	२०७६/०२/१७

सि.नं.	सङ्घ, प्रदेश, स्थानीय तह	कार्यक्रम	सञ्चालन मिति
		प्रदेशस्तरीय अन्तर्क्रिया	
९	कर्णाली प्रदेश	प्राकृतिक स्रोतबाट प्राप्त हुने रोयल्टी बाँडफाँडसम्बन्धी प्रदेशस्तरीय अन्तर्क्रिया	२०७६/०२/१९
१०	सुदूरपश्चिम प्रदेश	प्राकृतिक स्रोतबाट प्राप्त हुने रोयल्टी बाँडफाँडसम्बन्धी प्रदेशस्तरीय अन्तर्क्रिया	२०७६/०२/२०
क्षमता विकास कार्यक्रम तर्फ			
१	प्रदेश नं. ५	वित्तीय सङ्घीयता कार्यान्वयनसम्बन्धी प्रदेशस्तरीय क्षमता अभिवृद्धि कार्यक्रम	२०७६/०१/३१
२	कर्णाली प्रदेश	वित्तीय सङ्घीयता कार्यान्वयनसम्बन्धी प्रदेशस्तरीय क्षमता अभिवृद्धि कार्यक्रम	२०७६/०१/२४
३	सुदूरपश्चिम प्रदेश	वित्तीय सङ्घीयता कार्यान्वयनसम्बन्धी प्रदेशस्तरीय क्षमता अभिवृद्धि कार्यक्रम	२०७६/०२/१६
४	स्थानीय तह, रामेछाप र सिन्धुली	स्थानीय तहको लागि वित्तीय सङ्घीयता कार्यान्वयनसम्बन्धी क्षमता अभिवृद्धि कार्यक्रम	२०७५/०८/१४ र १५
५	स्थानीय तह, महोत्तरी	स्थानीय तहको लागि वित्तीय सङ्घीयता कार्यान्वयनसम्बन्धी क्षमता अभिवृद्धि कार्यक्रम	२०७५/०८/१६ र १७
६	स्थानीय तह, सर्लाही	स्थानीय तहको लागि वित्तीय सङ्घीयता कार्यान्वयनसम्बन्धी क्षमता अभिवृद्धि कार्यक्रम	२०७५/०८/१८ र १९
७	स्थानीय तह, धनुषा	स्थानीय तहको लागि वित्तीय सङ्घीयता कार्यान्वयनसम्बन्धी क्षमता अभिवृद्धि कार्यक्रम	२०७५/०९/१९
८	स्थानीय तह, सिराहा	स्थानीय तहको लागि वित्तीय सङ्घीयता कार्यान्वयनसम्बन्धी क्षमता अभिवृद्धि कार्यक्रम	२०७५/१०/१३
९	स्थानीय तह, सप्तरी	स्थानीय तहको लागि वित्तीय सङ्घीयता कार्यान्वयनसम्बन्धी क्षमता अभिवृद्धि कार्यक्रम	२०७५/१०/११
१०	स्थानीय तह, चितवन र नवलपरासी पूर्व	स्थानीय तहको लागि वित्तीय सङ्घीयता कार्यान्वयनसम्बन्धी क्षमता अभिवृद्धि कार्यक्रम	२०७५/१२/१४
११	स्थानीय तह, नवलपरासी पश्चिम र रुपन्देही	स्थानीय तहको लागि वित्तीय सङ्घीयता कार्यान्वयनसम्बन्धी क्षमता अभिवृद्धि कार्यक्रम	२०७६/०१/११
१२	स्थानीय तह, बाँके र बर्दिया	स्थानीय तहको लागि वित्तीय सङ्घीयता कार्यान्वयनसम्बन्धी क्षमता अभिवृद्धि कार्यक्रम	२०७६/०१/१३
१३	स्थानीय तह, बारा	स्थानीय तहको लागि वित्तीय सङ्घीयता कार्यान्वयनसम्बन्धी क्षमता अभिवृद्धि कार्यक्रम	२०७६/०१/२२
१४	स्थानीय तह, पर्सा	स्थानीय तहको लागि वित्तीय सङ्घीयता कार्यान्वयनसम्बन्धी क्षमता अभिवृद्धि कार्यक्रम	२०७६/०१/२३
१५	स्थानीय तह, डडेल्धुरा	स्थानीय तहको लागि वित्तीय सङ्घीयता कार्यान्वयनसम्बन्धी क्षमता अभिवृद्धि कार्यक्रम	२०७६/०२/३१
१६	स्थानीय तह, बैतडी	स्थानीय तहको लागि वित्तीय सङ्घीयता कार्यान्वयनसम्बन्धी क्षमता अभिवृद्धि कार्यक्रम	२०७६/०३/०१
राजस्व सुधारसम्बन्धी छलफल कार्यक्रम तर्फ			

सि.नं.	सङ्घ, प्रदेश, स्थानीय तह	कार्यक्रम	सञ्चालन मिति
१	सूर्योदय नगरपालिका, ईलाम	राजस्व सुधार कार्यक्रम	२०७६/०१/२६
२	कन्काई नगरपालिका, झापा	राजस्व सुधार कार्यक्रम	२०७६/०१/३१
३	छायाँनाथ नगरपालिका, मुगु	राजस्व सुधार कार्यक्रम	२०७५/०८/०९
प्राकृतिक स्रोतको विवादसम्बन्धी अन्तर्क्रिया तर्फ			
१	खुम्बु पासाङ्ग ल्हामु गाउँपालिका, सोलुखुम्बु	प्राकृतिक स्रोतको बाँडफाँड तथा उपयोग सम्बन्धमा उत्पन्न विवाद अध्ययन	२०७५/०८ / ०१-०३
२	कालिगण्डकी जलविद्युत आयोजना, स्याङ्जा र अन्नपूर्ण संरक्षण क्षेत्रको कार्यालय, कास्की	प्राकृतिक स्रोतको बाँडफाँड तथा उपयोग सम्बन्धमा उत्पन्न विवाद अध्ययन	२०७६/०२/१७
३	अर्घाखाँची	प्राकृतिक स्रोतको बाँडफाँड तथा उपयोग सम्बन्धमा उत्पन्न विवाद अध्ययन	२०७६/०२/१४
४	जिल्ला समन्वय समिति, पाल्पा	प्राकृतिक स्रोतको बाँडफाँड तथा उपयोग सम्बन्धमा उत्पन्न विवाद अध्ययन	२०७६/०२/१६
५	लिस्दी गाउँपालिका, पाल्पा (ढुङ्गाखानी तथा सिमेन्ट उद्योग)	प्राकृतिक स्रोतको बाँडफाँड तथा उपयोग सम्बन्धमा उत्पन्न विवाद अध्ययन	२०७६/०२/३१

२.२.४ तथ्याङ्क सङ्कलन

आयोगले राजस्व बाँडफाँड तथा अन्तर-सरकारी वित्तीय हस्तान्तरणको आधार तथा ढाँचा तयार गर्नुपर्ने, आन्तरिक ऋणको सीमा सिफारिस गर्नुपर्ने तथा प्राकृतिक स्रोत परिचालन तथा बाँडफाँडको आधार तयार गर्नुपर्ने भएको हुँदा यी कार्यहरूलाई वस्तुगत, न्यायोचित, निष्पक्ष र पारदर्शी तुल्याउन तथ्याङ्कको आवश्यकता पर्दछ। यसका लागि राष्ट्रिय योजना आयोग, अर्थ मन्त्रालय, वन तथा वातावरण मन्त्रालय, महालेखा नियन्त्रक कार्यालय, केन्द्रीय तथ्याङ्क विभाग, खानी तथा भूगर्भ विभाग, पर्यटन विभाग, वन तथा भू-संरक्षण विभाग, विद्युत विकास विभाग, राष्ट्रिय निकुञ्ज तथा वन्यजन्तु संरक्षण विभाग, सडक विभाग, स्थानीय पूर्वाधार विभाग, वन अनुसन्धान तथा प्रशिक्षण केन्द्र, विघटित स्थानीय निकाय वित्तीय आयोग लगायतका निकायहरूबाट प्रकाशित तथा अप्रकाशित स्रोतबाट तथ्याङ्क सङ्कलन गरिएको थियो। साथै, स्थानीय तहको आर्थिक वर्ष २०७४/७५ र २०७५/७६ को बजेट तथा कार्यक्रमहरूको विवरण समेत सङ्कलन गरिएको थियो।

२.२.५ आयोगबाट तयार गरिएका सूचकाङ्कहरू

संविधान बमोजिम नेपाल सरकारबाट प्रदेश र स्थानीय तहमा तथा प्रदेशबाट स्थानीय तहमा हुने वित्तीय हस्तान्तरण

र राजस्व (रोयल्टी समेत) बाँडफाँड गर्ने प्रयोजनका लागि प्रचलित कानूनहरूमा तोकिएका आधारहरूलाई सम्बोधन गर्ने गरी स्थानीय तहसम्मको मानव विकास सूचकाङ्क, मानव गरिबी सूचकाङ्क, पूर्वाधार सूचकाङ्क, न्यून विकास सूचकाङ्क तयार गरिएको छ। स्थानीय तहसम्मको खण्डीकृत तथ्याङ्क (Disaggregated Data) प्राप्त हुन नसकेको अवस्थामा विभिन्न निकायबाट प्राप्त तथ्याङ्कको विस्तृत अध्ययन गरी नजिकको तथ्याङ्क (Proxy) को प्रयोगद्वारा सूचकाङ्क तयार गरिएको छ।

विभिन्न तहका सरकारहरूको न्यूनतम खर्च एवम् पूर्वाधार विकासको आवश्यकता समेतका आधारमा खर्चको आवश्यकता आँकलन गरिएको छ भने प्रदेश तथा स्थानीय तहलाई प्राप्त राजस्वको अधिकार, स्थानीय तहबाट प्राप्त विवरण र स्थानीय निकाय वित्तीय आयोगको सचिवालयबाट प्राप्त विवरण समेतका आधारमा ती तहहरूको राजस्व प्रक्षेपण गरिएको छ। सूचकाङ्कको वैधता (Validity) सुनिश्चित गर्न भौगोलिक क्षेत्र, प्रदेश एवम् स्थानीय तहका प्रकार र बसोबासको सघनताजस्ता पक्ष समेत समेट्ने गरी नमूना तथ्याङ्क सङ्कलन गरिएको थियो। अन्तर-सरकारी वित्तीय हस्तान्तरणको ढाँचा तयार गर्नका लागि आयोगबाट देहायका सूचकाङ्कहरू तयार गरिएका छन्:-

क. जनसङ्ख्या एवम् आश्रित जनसङ्ख्याको अनुपात सूचकाङ्क

प्रत्येक प्रदेश र स्थानीय तहको जनसङ्ख्याको विवरण राष्ट्रिय जनगणना, २०६८ बाट लिइएको छ। आश्रित जनसङ्ख्याको अनुपातका लागि सोही जनगणना बमोजिम आर्थिक रूपले सक्रिय (१५-५९ वर्ष) उमेर समूहको जनसङ्ख्यासँग सो उमेर समूह बाहिरको जनसङ्ख्याको अनुपात निकालिएको छ।

ख. क्षेत्रफल सूचकाङ्क

देशको कूल क्षेत्रफलमा प्रदेश तथा स्थानीय तहले ओगटेको क्षेत्रफलको अनुपातलाई क्षेत्रफलको सूचकाङ्कको रूपमा लिइएको छ। स्थानीय तहको क्षेत्रफलका लागि स्थानीय तह पुनर्संरचना आयोगको प्रतिवेदनका आधारमा तत्कालीन सङ्घीय मामिला तथा स्थानीय विकास मन्त्रालयबाट प्रकाशित राजपत्रलाई आधार मानिएको छ। राजपत्रमा प्रकाशित स्थानीय तहको क्षेत्रफलमा सङ्घीय मामिला तथा सामान्य प्रशासन मन्त्रालयबाट समय समयमा भएका संशोधन समेतलाई सम्बोधन गर्नेगरी यस आयोग, सङ्घीय मामिला तथा सामान्य प्रशासन मन्त्रालय तथा नापी विभागका प्रतिनिधि रहेको कार्यदलबाट सबै स्थानीय तहको क्षेत्रफल एकिन गरिएको थियो।

ग. मानव विकास सूचकाङ्क

सन् २०१४ मा प्रकाशित नेपाल मानव विकास प्रतिवेदनको आधारमा प्रदेश तथा स्थानीय तहको मानव विकास सूचकाङ्क निर्माण गरिएको छ। सो प्रतिवेदनमा उपलब्ध भौगोलिक क्षेत्र, ग्रामीण तथा शहरी क्षेत्र, तत्कालीन विकास क्षेत्र एवम् जिल्लास्तरको सूचकाङ्कको आधारमा सोही प्रतिवेदनले प्रयोग गरेको विधिअनुरूप प्रदेश तथा स्थानीय तहसम्मको मानव विकास सूचकाङ्क तयार गरिएको छ। यसमा प्रयोग गरिएका सूचकहरूमध्ये प्रौढ साक्षरता दर र औसत विद्यालय उपस्थिति दर (Mean Years of Schooling) राष्ट्रिय जनगणना, २०६८ बाट र औसत आयु (Life Expectancy at Birth) तथा प्रतिव्यक्ति कुल राष्ट्रिय आय (GNI per Capita) नेपाल मानव विकास प्रतिवेदन, २०१४ बाट लिइएको छ।

घ. मानव गरिबी सूचकाङ्क

सन् २०१४ मा प्रकाशित नेपाल मानव विकास प्रतिवेदनको आधारमा स्थानीय तहको मानव गरिबी सूचकाङ्क निर्माण गरिएको छ। सो प्रतिवेदनमा उपलब्ध भौगोलिक क्षेत्र, ग्रामीण तथा सहरी क्षेत्र, तत्कालीन विकास क्षेत्र एवम् जिल्लास्तरको सूचकाङ्कको आधारमा सोही प्रतिवेदनले प्रयोग गरेको विधिअनुरूप स्थानीय तहको मानव गरिबी सूचकाङ्क तयार गरिएको छ। यसमा प्रयोग गरिएका सूचकहरूमध्ये प्रौढ निरक्षरता दर (Adult Illiteracy Rate) र स्वच्छ खानेपानीबाट विमुख जनसङ्ख्या राष्ट्रिय जनगणना, २०६८ बाट र ४० वर्षभन्दा कम बाँच्ने जनसङ्ख्याको प्रतिशत तथा ५ वर्षभन्दा कम उमेरका कुपोषण भएका बालबालिकाको प्रतिशत नेपाल मानव विकास प्रतिवेदन, २०१४ बाट लिइएको छ। त्यसैगरी प्रदेशस्तरको गरिबी सूचकाङ्क राष्ट्रिय योजना आयोगले प्रकाशन गरेको Nepal: Multidimensional Poverty Index, २०१८ बाट लिइएको छ।

ङ. पूर्वाधार सूचकाङ्क

प्रदेश तथा स्थानीय तहमा उपलब्ध सडक, विद्युत र सूचना प्रविधिको पहुँचलाई आधार मानी पूर्वाधार सूचकाङ्क तयार गरिएको छ। यस अनुसार आर्थिक वर्ष २०७६/७७ का लागि प्रदेश र स्थानीय तहको सडक घनत्व (क्षेत्रफलमा सडकको लम्बाइ अनुपात) लाई ८० प्रतिशत, विद्युत सेवाबाट लाभान्वित जनसङ्ख्याको अनुपातलाई १० प्रतिशत र सूचना तथा सञ्चार प्रविधिमा भएको जनसङ्ख्याको पहुँचको अनुपातलाई १० प्रतिशत भार दिई प्रत्येक प्रदेश र स्थानीय तहको पूर्वाधार सूचकाङ्क तयार गरिएको छ। आर्थिक वर्ष २०७५/७६ का लागि प्रदेशको हकमा माथिकै आधार र भार तथा स्थानीय तहको हकमा सडक घनत्वलाई ५० प्रतिशत, विद्युतलाई ३० प्रतिशत र सूचना तथा सञ्चार प्रविधिमा पहुँचलाई २० प्रतिशत भार दिइएको छ।

च. सामाजिक-आर्थिक असमानता सूचकाङ्क

प्रदेश र स्थानीय तहमा रहेको आर्थिक, सामाजिक तथा अन्य विभेद मापन गर्नका लागि आर्थिक, सामाजिक र जलवायु परिवर्तन जोखिम तथा विपद् क्षेत्रका ६ आयामहरूका २९ सूचकहरूका आधारमा आर्थिक, सामाजिक तथा अन्य असमानता सूचकाङ्क निर्माण गरिएको छ। यस प्रयोजनका लागि लिइएका आयाम र सूचकहरू देहाय बमोजिम छन्:-

तालिका ६: सामाजिक-आर्थिक असमानता सूचकाङ्कका आयाम र सूचकहरू

आयाम	सूचकहरू
१. आर्थिक	(१) यातायातको पहुँच, (२) जिल्ला सदरमुकामदेखि स्थानीय तहको केन्द्रसम्मको दूरी, (३) सूचना प्रविधिको पहुँच, (४) विद्युतको उपलब्धता, (५) भौगोलिक क्षेत्र, (६) वनको घनत्व, (७) सम्पत्तिमाथि महिलाको स्वामित्व, (८) आर्थिक क्रियाकलापमा संलग्नता र (९) आर्थिक प्रतिष्ठानहरूमा महिला सहभागिता
२. शैक्षिक	(१) विद्यालय वा क्याम्पसको उपलब्धता, (२) कक्षा १देखि ५सम्मको विद्यालय छाड्ने दर, (३) प्रति विद्यालय विद्यार्थी सङ्ख्या, (४) कुल भर्नादर, (५) विद्यार्थी-शिक्षक अनुपात र (६) साक्षरता दर
३. स्वास्थ्य	(१) स्वास्थ्य सेवाको उपलब्धता, र (२) जन्ममा औसत आयु
४. जनसाङ्ख्यिक	(१) महिला र पुरुषको जनसङ्ख्या अनुपात, (२) घरपरिवार सङ्ख्या, (३) जनघनत्व, (४) आश्रित जनसङ्ख्या र (५) विशेष क्षमता भएका जनसङ्ख्या
५. गुणस्तरीय जीवन	(१) विद्युत सेवा प्राप्त गर्ने घरपरिवारको सङ्ख्या, (२) धाराबाट खानेपानी

		प्राप्त गर्ने घरपरिवारको सङ्ख्या, (३) आफ्नै घर भएका घरपरिवारको सङ्ख्या र (४) कुनै प्रकारको सवारी साधन भएको घरपरिवारको सङ्ख्या
६. जलवायु परिवर्तनको जोखिम		(१) विगत दुई वर्षमा विपद्बाट प्रभावित घरपरिवारको सङ्ख्या, (२) वार्षिक वर्षा र (३) जलवायु परिवर्तनको जोखिम सूचकाङ्क।

स्थानीय तहको यस्तो सूचकाङ्क तयार पार्नका लागि सम्बन्धित निकायहरूबाट प्राप्त तथ्याङ्कको प्रशोधन गरी सबै आयामहरूलाई समान भार दिइएको छ भने स्थानीय तहको सूचकाङ्कका आधारमा सम्बन्धित प्रदेश तहको असमानता सूचकाङ्क निर्माण गरिएको छ। आर्थिक वर्ष २०७४/७५ मा भने आर्थिक विभेदको अवस्थालाई ५० प्रतिशत, सामाजिक विभेदको अवस्थालाई ४५ प्रतिशत र जलवायु परिवर्तन जोखिमको अवस्थालाई ५ प्रतिशत भार दिई यस्तो सूचकाङ्क निर्माण गरिएको थियो। आर्थिक विभेदको प्रतिनिधि सूचकाङ्कका रूपमा प्रदेश र स्थानीय तहको गरिबी, आश्रित जनसङ्ख्या र पूर्वाधार विकासको अवस्थालाई लिइएको थियो। प्रदेश र स्थानीय तहको जातिगत विवरण, अपाङ्गता भएको जनसङ्ख्याको अनुपात, प्रौढ तथा महिला साक्षरता, सुरक्षित खानेपानीमा भएको पहुँचलाई सामाजिक विभेदको प्रतिनिधि सूचकाङ्कका रूपमा लिइएको थियो।

छ. न्यून विकास सूचकाङ्क

राष्ट्रिय प्राकृतिक स्रोत तथा वित्त आयोग ऐन, २०७४ मा व्यवस्था भएअनुसार प्रदेश र स्थानीय तहको सन्तुलित विकासको अवस्था मापन गर्नका लागि प्रत्येक प्रदेश र स्थानीय तहको विकास सूचकाङ्कले महत्त्वपूर्ण भूमिका खेल्ने भएकाले सबै प्रदेश र स्थानीय तहको न्यून विकास सूचकाङ्क तयार गरिएको छ। यो सूचकाङ्क तयार गर्दा पूर्वाधार विकास सूचकाङ्कलाई ७० प्रतिशत, प्रदेशको हकमा सेवा प्रवाहको लागत सूचकाङ्क तथा स्थानीय तहको हकमा खर्चको आवश्यकता र राजस्व क्षमता बीचको अन्तर सूचकाङ्कलाई २० प्रतिशत र आर्थिक सामाजिक असमानता सूचकाङ्कलाई १० प्रतिशत भार दिइएको छ।

२.२.६ आयोगबाट गरिएका अध्ययनहरू

वित्तीय हस्तान्तरण, राजस्व (रोयल्टी समेत) बाँडफाँड र प्राकृतिक स्रोतको उपयोग र वितरण सम्बन्धमा आयोगबाट विभिन्न समयमा देहायका विषयसम्बद्ध अध्ययनहरू गरिएको थियो:-

- (क) प्रदेश तथा स्थानीय तहको खर्चको आवश्यकता पहिचानसम्बन्धी अध्ययन,
- (ख) प्रदेश तथा स्थानीय तहको वित्तीय र प्राविधिक क्षमता मापनसम्बन्धी अध्ययन,
- (ग) प्रदेश तथा स्थानीय तहको आर्थिक तथा सामाजिक विभेदको अवस्थासम्बन्धी अध्ययन,
- (घ) प्रदेश तथा स्थानीय तहको आर्थिक, सामाजिक र अन्य असमानतासम्बन्धी अध्ययन,
- (ङ) प्राकृतिक स्रोतमा गरिने लगानी र सोको प्रतिफलको हिस्सा निर्धारण एवम् प्राकृतिक स्रोतबाट प्राप्त रोयल्टी बाँडफाँड गर्ने आधारहरू पहिचानसम्बन्धी अध्ययन,
- (च) प्राकृतिक स्रोतको उपयोग र विकास गर्दा वातावरणमा पर्नसक्ने प्रभावसम्बन्धी अध्ययन,
- (छ) सङ्घ, प्रदेश र स्थानीय तहले परिचालन गर्ने आन्तरिक ऋणसम्बन्धी अध्ययन।

वित्तीय हस्तान्तरण र राजस्व बाँडफाँडको सिफारिस गर्दा आयोगले उल्लेखित अध्ययनका प्रतिवेदनहरूलाई समेत आधारको रूपमा लिएको छ।

२.२.७ आयोगबाट गरिएका सिफारिससम्बन्धी कार्य

आफ्नो संवैधानिक एवम् कानुनी जिम्मेवारी अनुरूप आयोगबाट आर्थिक वर्ष २०७५/७६ र आर्थिक वर्ष २०७६/७७ का लागि देहाय बमोजिमका सिफारिस गरिएको छ।

- (क) सङ्घीय सरकारबाट प्रदेश सरकार तथा स्थानीय तहलाई हस्तान्तरण हुने राजस्व बाँडफाँडको हिस्सा,
- (ख) सङ्घीय सरकारबाट प्रदेश सरकार तथा स्थानीय तहलाई हस्तान्तरण हुने वित्तीय समानीकरण अनुदानको परिमाण र सशर्त अनुदानको आधार,
- (ग) सङ्घीय सरकार, प्रदेश सरकार र स्थानीय तहले परिचालन गर्ने आन्तरिक ऋणको सीमा,
- (घ) प्रदेश सरकारबाट स्थानीय तहमा हस्तान्तरण हुने राजस्व बाँडफाँडको हिस्सा,
- (ङ) प्रदेश सरकारबाट स्थानीय तहलाई हस्तान्तरण हुने वित्तीय समानीकरण अनुदानको परिमाण र सशर्त अनुदानको आधार,
- (च) प्रदेश सरकारबाट स्थानीय तहमा हुने सवारी साधन कर बाँडफाँडको हिस्सा, र
- (छ) प्राकृतिक स्रोतबाट प्राप्त रोयल्टी बाँडफाँडको हिस्सा।

२.२.८ प्राकृतिक स्रोतको परिचालन तथा बाँडफाँडसम्बन्धी कार्य

प्राकृतिक स्रोतको उपयोगबाट सङ्कलन हुने रोयल्टीको बाँडफाँड र यसको परिचालन गर्दा तीन तहका सरकारले गर्ने लगानी तथा प्रतिफलको हिस्सा निर्धारणका आधार तय गर्नका लागि आवश्यक तथ्याङ्क सङ्कलन गरिएको थियो। सोका लागि उर्जा, उद्योग, पर्यटन, वन, लगायतका क्षेत्रगत मन्त्रालय र सरोकारवाला निकायहरूसँग विभिन्न चरणमा छलफल गरिएको थियो। छलफलका क्रममा प्राकृतिक स्रोतको उपयोगबाट उठेको रोयल्टी सङ्घ, प्रदेश तथा स्थानीय तहबीच बाँडफाँड गर्नेसम्बन्धी प्रावधान र स्रोत परिचालनको क्रममा उठेका तथा उठ्नसक्ने विवाद र सोको निराकरणका उपाय सम्बन्धमा छलफल गरिएको थियो। सो अवसरमा उल्लेखित विषयहरूमा विगतका अभ्यास उपर समेत छलफल गरिएको थियो।

२.२.९ प्रशासनिक कार्यहरू

आयोगको कार्यालय स्थापना तथा पदाधिकारीको नियुक्ति पश्चात् आयोगबाट भए गरेका प्रशासनिक कार्यहरू यस प्रकार रहेका छन्।

- (क) आयोगको कार्यालय स्थापनासँगै कार्यालय सञ्चालन तथा व्यवस्थापनको कार्य अगाडि बढाईएको थियो। नेपालको केन्द्रीय प्रशासकीय परिसर, सिंहदरबारमा आयोगको कार्यालय स्थापना भए लगत्तै कार्य सञ्चालनका लागि कर्मचारी व्यवस्थापन, विभिन्न शाखा सञ्चालन, बैंक खाता सञ्चालन तथा जिन्सी व्यवस्थापनको प्रबन्ध गरिएको छ।
- (ख) आयोगलाई सूचना प्रविधिमैत्री संस्थाका रूपमा विकास गर्ने उद्देश्य अनुरूप आयोगको वेब साईट www.nnrfc.gov.np निर्माण गरी सञ्चालनमा ल्याइएको छ। आयोगबाट हुने दैनिक प्रशासनिक काम कारवाही कम्प्युटरमा आधारित बनाउन स्वचालित कार्यालय प्रणाली (Office Automation System) को प्रयोग गरिएको छ।

- (ग) आयोगको काम कारवाहीसँग सम्बन्धित संवैधानिक एवम् कानुनी प्रावधान, आयोगबाट सम्पादित कामको विवरण, आयोगले गरेका सिफारिस एवम् सुझावहरू लगायतका विवरण समावेश गरी “राष्ट्रिय प्राकृतिक स्रोत तथा वित्त आयोग जानकारी पुस्तिका, २०७५” प्रकाशन गरिएको र सोही पुस्तिकालाई अद्यावधिक गरी “राष्ट्रिय प्राकृतिक स्रोत तथा वित्त आयोग जानकारी पुस्तिका, २०७६” प्रकाशन गरिएको छ। उक्त पुस्तिका सङ्घ, प्रदेश र स्थानीय तहका लागि समेत सन्दर्भ सामग्रीको रूपमा उपयोगमा आउने विश्वास लिइएको छ।
- (घ) आयोगका कर्मचारीहरू र सबै प्रदेशका आर्थिक मामिला तथा योजना मन्त्रालयका कर्मचारीलाई वित्तीय सङ्घीयतासम्बन्धी अन्तराष्ट्रिय अभ्यासको जानकारी गराउनुका साथै क्षमता विकासका लागि आर्थिक वर्ष २०७४/७५ मा Intergovernmental Fiscal Relation: The Role of the Independent Finance Commission विषयक दुई दिने कार्यशाला सञ्चालन गरिएको थियो। यस कार्यक्रममा भारत, दक्षिण अफ्रिका तथा अस्ट्रेलियाका वित्तीय सङ्घीयतासम्बन्धी विज्ञहरूको उपस्थिति रहेको थियो।
- (ङ) आयोगका बारेमा आम सर्वसाधारण र प्रदेश तथा स्थानीय तहका जनप्रतिनिधिहरूलाई सुसूचित गराउने उद्देश्यले आयोगको परिचय तथा संविधान र कानून बमोजिम आयोगले गर्ने कार्यहरूका बारेमा जानकारीमूलक सामग्रीहरू आयोगको वेब साईट www.nnrfc.gov.np मा राख्ने गरिएको छ।

२.३ आयोगको भौतिक स्रोत साधन र त्यसको उपयोगको अवस्था

नेपालको संविधानको धारा २५० बमोजिम नेपालमा पहिलो पटक राष्ट्रिय प्राकृतिक स्रोत तथा वित्त आयोगको गठन भई प्रमुख पदाधिकारीको रूपमा आयोगका अध्यक्षको नियुक्ति भएको छ। आयोगका लागि तत्काल छुट्टै भवन उपलब्ध भइनसकेको अवस्थामा सङ्घीय सरकारको केन्द्रिय प्रशासनिक परिसर रहेको सिंहदरवार भित्रै आयोगको भवन तथा कार्यालय रहेको छ। नेपालमा वित्तीय सङ्घीयताको सफलताका लागि तथा संविधानको सफलतम कार्यान्वयनका लागि राष्ट्रिय प्राकृतिक स्रोत तथा वित्त आयोगको सस्थागत क्षमता अभिवृद्धि गर्नु आवश्यक छ। आयोगलाई संविधान र कानूनले दिएको जिम्मेवारी सम्पादन गर्नका लागि आयोगलाई भौतिक र मानवीय स्रोत साधनले सुसम्पन्न बनाउन जरुरी छ। नेपाल सरकारले आयोगको कार्यसम्पादनका लागि प्रयास भौतिक स्रोत साधन र उपयुक्त भवनको व्यवस्थापनमा सघाउ पुऱ्याई वित्तीय सङ्घीयता कार्यान्वयनमा योगदान पुऱ्याउनुपर्ने वर्तमानको आवश्यकता हो। हाल नेपाल सरकारले आयोगका लागि छरिएका भवन, कार्यालय तथा अन्य बन्दोबस्तीका साधन र वित्तीय स्रोत उपलब्ध गराएको छ, तथापि आगामि दिनमा यस आयोगको काममा प्रभावकारिता अभिवृद्धि गर्दै यसका काम कारवाहीहरूलाई थप व्यवस्थित, वस्तुपरक र वैज्ञानिक बनाउन प्रयास भौतिक स्रोत साधनसहितको उपयुक्त भवन हुनु त्यत्तिकै जरुरी छ।

आयोगको कार्यालय स्थापना भई प्रशासनिक बन्दोबस्त लगायतका काम कारवाहीहरू अगाडि बढाइरहेको अवस्थामा मिति २०७५ चैत्र ७ गतेदेखि आयोगमा अध्यक्षको नियुक्ति र पदबहाली भएसँगै विधिवत रूपमा राष्ट्रिय प्राकृतिक स्रोत तथा वित्त आयोग गठन भएको छ। हाल अर्को उपयुक्त र स्थायी व्यवस्था नभएसम्मका लागि सिंहदरवार स्थित साविकको सहकारी तथा गरिबी निवारण मन्त्रालय रहेको भवनमा आयोगका पदाधिकारीहरू र साविकको वातावरण विज्ञान तथा प्रविधि मन्त्रालय रही हाल यूवा तथा खेलकुद मन्त्रालय रहेको भवनको भुईतलामा आयोगका कर्मचारीहरूका लागि बस्ने व्यवस्था मिलाइएको छ। नेपालको संविधानमा उल्लेख भए बमोजिमको वित्तीय सङ्घीयताको मूल मर्म र भावनालाई सही अर्थमा कार्यान्वयनमा लग्नका लागि गठन भएको यस राष्ट्रिय प्राकृतिक स्रोत तथा वित्त आयोग जस्तो महत्त्वपूर्ण आयोगको काम कारवाहीहरू प्रभावकारी रूपमा सञ्चालन गर्न गराउनका

लागि एउटा अलगगै स्थायी भवन हुनु आवश्यकदेखिन्छ। यस प्रयोजनार्थ आयोगको लागि भविष्यमा एउटा अलगगै उपयुक्त भवन नेपाल सरकारबाट उपलब्ध हुनेमा आयोग विश्वस्त रहेको छ।

आयोगका पदाधिकारी तथा कर्मचारी र कार्यालय प्रयोजनका लागि समेत गरी जम्मा १३ वटा हलुका सवारी साधन रहेका छन्। आयोगमा कार्यरत अधिकृत एवम् अन्य दर्जाका कर्मचारीहरू समेतका लागि ७ वटा मोटर साइकल र ३ वटा स्कुटर समेत गरी आयोगमा १३ वटा मोटरसाइकल रहेका छन्।

हाल आयोगमा माननीय अध्यक्षको मात्र नियुक्ति भएको अवस्थामा अन्य सदस्यहरूका लागि समेत कार्यक्ष तयार पारिएको छ। आयोगका पदाधिकारी तथा कार्यरत कर्मचारीहरूको कार्यक्षहरूमा न्यूनतम अत्यावश्यक फर्निचर तथा अन्य मेसिनरी सामानको व्यवस्था गरिएको छ। आयोगलाई प्राप्त भवन पुरानो र जीर्ण रहेकोले यसको मर्मत संभारमा ठूलो धनरासी खर्च भएको र आगामी दिनमा समेत यसैगरी मर्मत सम्भार गर्नुपर्ने देखिएकोले आयोगको लागि उपयुक्त स्थायी भवनको व्यवस्था हुनुपर्ने देखिन्छ।

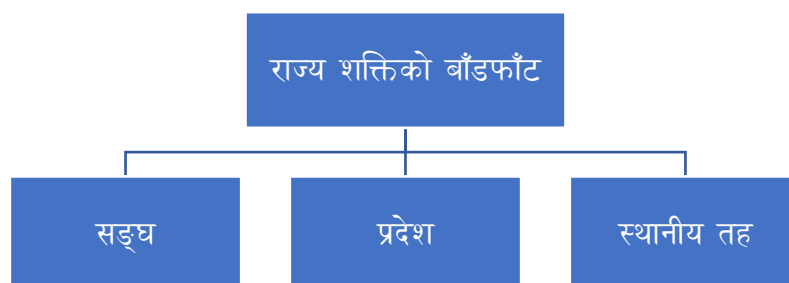
परिच्छेद तीन

नेपालमा वित्तीय सङ्घीयता

३.१ वित्तीय सङ्घीयता

वित्तीय सङ्घीयताले वित्तीय अधिकार (Fiscal Power) र वित्तीय जिम्मेवारी (Fiscal Responsibilities) लाई सरकारका तहहरूबीच बाँडफाँड र समायोजन गर्दछ। यसमा खर्च गर्ने र कर लगाउने अधिकार (Spending and Taxing Rights) र सार्वजनिक वित्त व्यवस्थापन (Public Financial Management) गर्ने अधिकार र यसका जिम्मेवारीहरू सरकारका तहहरूबीच बाँडफाँड गरिन्छ। सङ्घीयतामा खर्च गर्ने, कर लगाउने तथा यसको नियमन गर्ने अधिकार तीनै तहका सरकारहरूबीचमा बाँडफाँड हुने भए तापनि व्यवहारिकता तथा दक्षताका दृष्टिकोणले करका दरहरूबीचमा समन्वय गर्ने तथा नियमन गर्ने अधिकार सामान्यतः माथिल्लो तहको सरकारमा बढी रहेको हुन्छ।

सार्वजनिक वित्तले सरकारको कर तथा खर्च नीतिका बारेमा बृहत् रूपमा अध्ययन गर्नुका साथै ती नीतिहरूले समग्र अर्थतन्त्रमा पार्ने प्रभावका बारेमा विवेचना गर्दछ। प्रत्येक मुलुकमा राज्यले गर्ने खर्च र राज्यले उठाउने राजस्वका लागि सार्वजनिक वित्त व्यवस्थापन महत्त्वपूर्ण हुन्छ। खर्च र राजस्वको अधिकार सङ्घीय इकाईहरूमा विभाजित हुने भएकाले एकात्मक राज्य प्रणाली भएका मुलुकमा भन्दा सङ्घीय राज्य प्रणाली भएका मुलुकमा सार्वजनिक वित्त व्यवस्थापन जटिल हुन्छ।

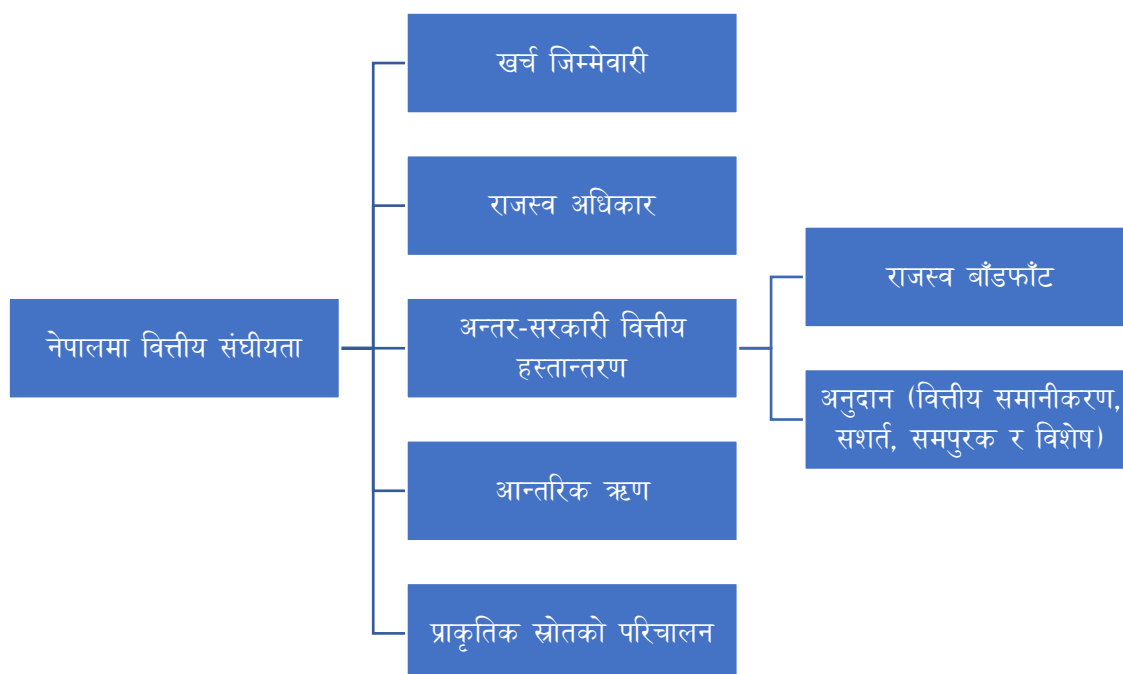


चित्र २: नेपालमा राज्यशक्तिको बाँडफाँड

नेपालको संविधान लागू भएपछि नेपाल सङ्घीयतामा प्रवेश गरेको छ। नेपालको संविधानको धारा ५६ ले नेपालको मूल संरचना सङ्घ, प्रदेश र स्थानीय तह गरी तीन तहको हुने र धारा २३२ ले तहहरूबीचको सम्बन्ध सहकारिता, सहअस्तित्व र समन्वयको सिद्धान्तमा आधारित हुने व्यवस्था गरेको छ। यस अनुसार सङ्घ, प्रदेश र स्थानीय तह छुट्टाछुट्टै भए तापनि यिनीहरू प्रतिस्पर्धिको रूपमा नभई एकअर्काको परिपूरकका रूपमा रहेका छन्। संविधानको धारा ५९ बमोजिम तीन तहका सरकारहरूले आ-आफ्नो अधिकारभित्रको विषयमा कानून बनाई खर्च गर्न र कर उठाउनसक्ने भए तापनि धारा २३६ ले एक प्रदेश र स्थानीय तहबाट अर्को प्रदेश वा स्थानीय तहको क्षेत्रमा हुने वस्तुको ढुवानी वा सेवाको विस्तार वा कुनै प्रदेश वा स्थानीय तहको क्षेत्रमा हुने वस्तुको ढुवानी वा सेवाको विस्तारमा कुनै किसिमको बाधा अवरोध गर्न वा कुनै कर, शुल्क, दस्तुर वा महसूल लगाउन वा त्यस्ता सेवा वा वस्तुको ढुवानी वा विस्तारमा कुनै किसिमको भेदभाव गर्न पाइने छैन भनी अन्तर-प्रदेश व्यापारलाई समेत सहजता प्रदान गरेको छ। यसबाट नेपालमा वित्तीय सङ्घीयताको व्यवस्थापन गर्दा एक प्रदेश वा स्थानीय तहले गरेको वित्तीय व्यवहारबाट अर्को प्रदेश वा स्थानीय तहमा नकारात्मक प्रभाव सिर्जना नहुने सुनिश्चितता गरिएको छ।

३.२ नेपालमा वित्तीय सङ्घीयताको अवलम्बन

वित्तीय सङ्घीयतालाई नेपालको संविधानले संस्थागत गरेको छ। नेपाली परिवेशमा सामान्यतः वित्तीय सङ्घीयतालाई खर्च जिम्मेवारीको बाँडफाँड (Expenditure Assignment), राजस्व अधिकारको बाँडफाँड (Revenue Assignment), वित्तीय हस्तान्तरण (Fiscal Transfer), आन्तरिक ऋण (Internal Borrowing) र प्राकृतिक स्रोत परिचालन (Mobilization of Natural Resources) का लागि लगानी र प्रतिफलको बाँडफाँड गरी ५ वटा आयामबाट विश्लेषण गर्नुपर्ने हुन्छ। जसमध्ये अन्तर-सरकारी वित्तीय हस्तान्तरण अन्तर्गत राजस्व बाँडफाँड र अनुदान हस्तान्तरण पर्दछन्। यसै सन्दर्भमा नेपालको संविधानको धारा २५१ र राष्ट्रिय प्राकृतिक स्रोत तथा वित्त आयोग ऐन, २०७४ को दफा ३ बमोजिम आयोगले कार्य सम्पादन तथा सिफारिस गर्दा यी विषय तथा पक्षहरूलाई समेत गम्भिरतापूर्वक आत्मसात गर्दै अवलम्बन गर्ने प्रयास गरेको छ।



चित्र ३: नेपालमा वित्तीय सङ्घीयताका अवयवहरू

३.३.१ खर्च जिम्मेवारी

वित्तीय सङ्घीयताको सबैभन्दा महत्त्वपूर्ण र आधारभूत विषय खर्च जिम्मेवारी हो। नेपालमा सङ्घीय शासन प्रणाली अवलम्बनसँगै गठन भएका सङ्घ, प्रदेश र स्थानीय तह गरी सरकारका तीन तहबीचको कार्य-जिम्मेवारीको बाँडफाँडको स्पष्ट व्यवस्था संविधानमा गरिएको छ। संविधानको धारा ५६ को उपधारा (२) बमोजिम नेपालको राज्य शक्तिको प्रयोग सङ्घ, प्रदेश र स्थानीय तहले गर्ने व्यवस्था छ। संविधानको धारा ५७ मा राज्य शक्तिको बाँडफाँडको विषयमा व्यवस्था गरिएको छ, जस अनुसार अनुसूची-५ मा सङ्घको एकल अधिकार, अनुसूची-६ मा प्रदेशको एकल अधिकार र अनुसूची-८ मा स्थानीय तहको एकल अधिकारको व्यवस्था गरेको छ। यसैगरी अनुसूची-७ मा सङ्घ र प्रदेशको साझा अधिकार सूची र अनुसूची-९ मा सङ्घ, प्रदेश र स्थानीय तहको साझा अधिकार सूचीको व्यवस्था भएको छ। सङ्घ, प्रदेश र स्थानीय तहले आ-आफना एकल अधिकारका सूचीका विषयमा कानून बनाउन र कार्यान्वयन गर्न स्वायत्त रहने व्यवस्था छ। यद्यपि साझा अधिकारका विषयमा तल्लो तहबाट तर्जुमा गरिएका कानूनहरू माथिल्लो तहबाट तर्जुमा भएका कानूनसँग बाझिन नहुने व्यवस्था संविधानमा नै गरिएको छ।

सार्वजनिक सेवाको दक्षता कायम गर्ने, सरकारहरूबीच समता कायम गर्ने, जनतालाई उनीहरूको नजिकबाट सेवा प्रवाह गर्नुपर्ने, पुनर्वितरण कायम गर्नेजस्ता खर्च जिम्मेवारीका सैद्धान्तिक आधारहरू त्यत्तीकै महत्त्वपूर्ण छन्। त्यसैगरी स्थानीय तहका खर्च जिम्मेवारीका विषयलाई स्थानीय सरकार सञ्चालन ऐन, २०७४ ले थप प्रष्ट्याएको पाइन्छ। उक्त ऐनको परिच्छेद तीनमा गाँउपालिका, नगरपालिका, उप-महानगरपालिका र महानगरपालिकाहरूले गर्नुपर्ने काम, कर्तव्य र अधिकारसम्बन्धी व्यवस्थाहरू रहेका छन्।

(क) सङ्घका खर्च जिम्मेवारीहरू

सङ्घीय सरकारका खर्च जिम्मेवारीका विषयहरू नेपालको संविधानको अनुसूची ५ मा उल्लिखित छन्। राष्ट्रिय सुरक्षा, समष्टिगत आर्थिक तथा मौद्रिक नीति, अन्तर्राष्ट्रिय सम्बन्ध तथा अन्तर्राष्ट्रिय व्यापार, केन्द्रियस्तरका ठुला पूर्वाधारसम्बन्धी आयोजना, नागरिकता, राहदानी, अध्यागमन, बौद्धिक सम्पत्ति, राष्ट्रिय मानक तथा मापदण्ड जस्ता विभिन्न ३५ वटा विषयहरू सङ्घको एकल अधिकारको सूचीमा रहेका छन्।

(ख) प्रदेशका खर्च जिम्मेवारीहरू

नेपालको संविधानको अनुसूची ६ मा प्रदेशका एकल अधिकारका विषयहरू राखिएको छ। प्रदेश प्रहरी प्रशासन र शान्ति सुरक्षा, प्रदेश निजामती सेवा, स्वास्थ्य सेवा, प्रदेश विश्वविद्यालय, उच्च शिक्षा, जग्गाको अभिलेख, खानी अन्वेषण र व्यवस्थापन लगायतका विभिन्न २१ वटा विषयहरू प्रदेशको एकल अधिकारका क्षेत्र हुन्।

(ग) सङ्घ र प्रदेशका साझा अधिकारका विषयहरू

सङ्घ र प्रदेशका साझा खर्च जिम्मेवारीका विषयहरू संविधानको अनुसूची ७ मा राखिएका छन्। फौजदारी तथा देवानी कार्यविधी, वस्तु तथा सेवाको आपूर्ति तथा वितरण, पारिवारिक मामिला, सामाजिक सुरक्षा, उद्योग, पर्यटन, भूमि व्यवस्थापन, विपद व्यवस्थापन जस्ता २५ वटा विषयहरू यस अनुसूचीमा उल्लिखित छन्।

(घ) स्थानीय तहका खर्च जिम्मेवारीहरू

गाँउपालिका, नगरपालिका, उपमहानगरपालिका र महानगरपालिकाहरूका एकल अधिकारका विषयहरू अनुसूची ८ मा उल्लेख गरिएका छन्। नगर प्रहरी, स्थानीय स्तरका विकास आयोजना तथा परियोजनाहरू, आधारभूत र माध्यमिक शिक्षा, स्थानीय सडक, ग्रामीण सडक, कृषि सडक, सिंचाइ, कृषि तथा पशुपालन, खानेपानी लगायतका विभिन्न २२ वटा विषयहरू स्थानीय तहको खर्च जिम्मेवारीमा रहेका छन्।

(ङ) सङ्घ, प्रदेश र स्थानीय तहका साझा जिम्मेवारीका विषयहरू

नेपालको संविधानको अनुसूची ९ मा तीन तहका साझा जिम्मेवारीका विषयहरू उल्लेख गरिएका छन्। सहकारी, शिक्षा, खेलकुद र पत्रकारिता, स्वास्थ्य, कृषि, विद्युत, खानेपानी, खानी तथा खनिज, विपद व्यवस्थापन, सामाजिक सुरक्षा लगायतका १५ वटा विषयहरूमा तीन तहका सरकारको साझा भूमिका उल्लेख गरिएको छ।

३.३.२ राजस्व अधिकार

सङ्घीय शासन प्रणाली कायम भएका राष्ट्रहरूमा प्रत्येक तहको सरकारका बीचमा राजस्व अधिकारको बाँडफाँडको विषयलाई कानुनी रूपबाट नै स्पष्ट व्यवस्था गरिएको हुन्छ। नेपालको सन्दर्भमा सङ्घ, प्रदेश र स्थानीय सरकारका राजस्व अधिकारको बाँडफाँडका विषयमा संविधान एवम् कानूनहरूमा विभिन्न व्यवस्थाहरू भएका छन्। नेपालको संविधानद्वारा सङ्घ, प्रदेश र स्थानीय तहमा गरिएको राज्यशक्तिको बाँडफाँडसँगै तीन तहका सरकारहरूले आफ्ना एकल तथा साझा राजस्व जिम्मेवारीहरू प्राप्त गरेका छन्। नेपालको संविधानको धारा ५९ को उपधारा

(१) मा सङ्घ, प्रदेश र स्थानीय तहले आफ्नो अधिकारभित्रको आर्थिक अधिकारसम्बन्धी विषयमा कानून बनाउने, वार्षिक बजेट बनाउने, निर्णय गर्ने, नीति तथा योजना तयार गर्ने र त्यसको कार्यान्वयन गर्ने व्यवस्था गरिएको छ। यसै धाराको उपधारा (२) मा सङ्घले साझा सूचीका विषयमा र आर्थिक अधिकारका अन्य क्षेत्रमा प्रदेशलाई समेत लागू हुने गरी आवश्यक नीति, मापदण्ड र कानून बनाउनसक्ने व्यवस्था रहेको छ।

नेपालको संविधानको धारा ६० मा राजस्व स्रोतको बाँडफाँडसम्बन्धी व्यवस्था रहेको छ। उपधारा (१) मा सङ्घ, प्रदेश र स्थानीय तहले आफ्नो आर्थिक अधिकार क्षेत्रभित्रको विषयमा कर लगाउन र ती स्रोतरूबाट राजस्व उठाउनसक्ने, उपधारा (२) मा नेपाल सरकारले सङ्कलन गरेको राजस्व सङ्घ, प्रदेश र स्थानीय तहलाई न्यायोचित वितरण गर्ने व्यवस्था मिलाउने, उपधारा (३) मा प्रदेश र स्थानीय तहले प्राप्त गर्ने वित्तीय हस्तान्तरणको परिमाण राष्ट्रिय प्राकृतिक स्रोत तथा वित्त आयोगको सिफारिस बमोजिम हुने, उपधारा (७) मा सङ्घ प्रदेश र स्थानीय तहबीच राजस्वको बाँडफाँड गर्दा सन्तुलित र पारदर्शी रूपमा गर्नुपर्ने र उपधारा (८) बमोजिम राजस्व बाँडफाँडसम्बन्धी सङ्घीय ऐन बनाउँदा राष्ट्रिय नीति, राष्ट्रिय आवश्यकता, प्रदेश र स्थानीय तहको स्वायत्तता, प्रदेश र स्थानीय तहले जनतालाई पुऱ्याउनु पर्ने सेवा र उनीहरूलाई प्रदान गरिएको आर्थिक अधिकार, राजस्व उठाउनसक्ने क्षमता, राजस्वको सम्भाव्यता र उपयोग लगायतका विषयहरूमा ध्यान दिनुपर्ने व्यवस्था रहेको छ। अन्तर-सरकारी वित्त व्यवस्थापन ऐन, २०७४ मा समेत नेपाल सरकार, प्रदेश र स्थानीय तहले लगाउनसक्ने कर र गैर कर सम्बन्धमा व्यवस्था गरिएको छ।

(क) सङ्घको राजस्व अधिकार

नेपालको संविधानको अनुसूची ५ को बुँदा नं. ९ तथा अन्तर-सरकारी वित्त व्यवस्थापन ऐन, २०७४ को दफा ३ अनुसार सङ्घको अधिकार क्षेत्रमा देहाय बमोजिमका राजस्व अधिकारको व्यवस्था गरिएको छ।

कर राजस्व

भन्सार महशुल
अन्त शुल्क
मूल्य अभिवृद्धि कर
संस्थागत आय कर
व्यक्तिगत आय कर
पारिश्रमिक कर

गैरकर राजस्व

राहदानी शुल्क
भिसा शुल्क
पर्यटन दस्तुर
सेवा शुल्क दस्तुर
जुवा / क्यासिनो ,चिष्टा
दण्ड जरिवाना।

उल्लेखित सङ्घको अधिकार क्षेत्रभित्रको राजस्व बाँडफाँडको लागि अन्तर-सरकारी वित्त व्यवस्थापन ऐन, २०७४ को दफा ६ को उपदफा (१) अनुसार नेपाल सरकार, प्रदेश र स्थानीय तहबीच मूल्य अभिवृद्धि कर र आन्तरिक उत्पादनबाट उठेको अन्तःशुल्क रकम बाँडफाँड गर्न नेपाल सरकारले एक सङ्घीय विभाज्य कोष खडा गरी त्यस्तो रकम सो कोषमा जम्मा गर्ने र उपदफा (२) अनुसार उक्त रकममध्ये ७० प्रतिशत नेपाल सरकार, १५ प्रतिशत प्रदेश सरकार र १५ प्रतिशत स्थानीय तहलाई बाँडफाँड गरिने व्यवस्था गरिएको छ।

(ख) प्रदेशको राजस्व अधिकार

नेपालको संविधानको अनुसूची ६ को बुँदा नं. ४ तथा अन्तर-सरकारी वित्त व्यवस्थापन ऐन, २०७४ को दफा ३ मा उल्लेख भए अनुसार प्रदेश सरकारको राजस्व अधिकार देहाय बमोजिम रहेका छन्।

कर राजस्व

सवारी साधन कर
मनोरञ्जन कर
विज्ञापन कर
कृषि आयमा कर

गैरकर राजस्व

घर जग्गा रजिष्ट्रेशन शुल्क
पर्यटन शुल्क
सेवा शुल्क दस्तुर
दण्ड जरिवाना।

उल्लेखित राजस्व अधिकारमध्ये कृषि आयमा कर तथा गैर कर अन्तर्गत सेवा शुल्क दस्तुर, पर्यटन शुल्क र दण्ड जरिवाना प्रदेशको एकल राजस्व अधिकारका विषयहरू हुन। त्यस्तै घर जग्गा रजिष्ट्रेशन शुल्क, सवारी साधन कर, मनोरञ्जन कर, विज्ञापन कर प्रदेश र स्थानीय तहका दोहोरो राजस्व अधिकारका क्षेत्र हुन्।

(ग) स्थानीय तहको राजस्व अधिकार

नेपालको संविधानको अनुसूची ८ को बुँदा नं. ४ तथा अन्तर-सरकारी वित्त व्यवस्थापन ऐन, २०७४ को दफा ३ मा उल्लेख भए अनुसार स्थानीय तहको राजस्व अधिकार देहाय बमोजिम रहेका छन्।

कर राजस्व

स्थानीय कर (सम्पत्ति कर, घर बहाल कर, सवारी साधन कर),
विज्ञापन कर,
व्यवसाय कर,
भूमि कर (मालपोत),
मनोरञ्जन कर

गैरकर राजस्व

घर जग्गा रजिष्ट्रेशन शुल्क,
पर्यटन शुल्क,
सेवा शुल्क दस्तुर,
दण्ड जरिवाना।

स्थानीय तहको राजस्व अधिकारको सम्बन्धमा स्थानीय सरकार सञ्चालन ऐन, २०७४ को दफा ११ को उपदफा (१) अनुसार गाउँपालिका तथा नगरपालिकाको एकल अधिकार संविधानको अनुसूची-८ मा उल्लेख भए बमोजिम हुने व्यवस्था छ। यसैगरी दफा ११ को उपदफा (२) को खण्ड (घ) अनुसार सङ्घीय तथा प्रदेश कानूनको अधीनमा रही सम्पत्ति कर, घर बहाल कर, घर जग्गा रजिष्ट्रेशन शुल्क, सवारी साधन कर, सेवा शुल्क दस्तुर, पर्यटन शुल्क, विज्ञापन कर, व्यवसाय कर, भूमिकर (मालपोत), मनोरञ्जन करसम्बन्धी नीति, कानून, मापदण्ड, कार्यान्वयन र नियमनसम्बन्धी काम पनि गाउँपालिका तथा नगरपालिकाको काम, कर्तव्य तथा अधिकारमा पर्ने व्यवस्था गरिएको छ। स्थानीय तहको क्षेत्रभित्र सञ्चालन हुने अन्य क्रियाकलापहरूमा समेत कर, सेवा शुल्क तथा दस्तुर निर्धारण र सङ्कलन गर्नसक्ने प्रवाधान रहेको छ।

(घ) सङ्घ, प्रदेश र स्थानीय तहको साझा राजस्व अधिकार

नेपालको संविधानको अनुसूची ९ मा उल्लेख भएका अधिकार क्षेत्र अन्तर्गत सेवा शुल्क, दस्तुर, दण्ड जरिवाना तथा पर्यटन शुल्कसम्बन्धी राजस्व अधिकारहरू सङ्घ, प्रदेश र स्थानीय तहका साझा राजस्व अधिकारका रूपमा रहेका छन्। गैर कर अन्तर्गतका यी शुल्क तथा दस्तुर र दण्ड जरिवानाहरू नेपाल सरकार, प्रदेश र स्थानीय तहको साझा अधिकार क्षेत्रभित्र रहेको भए तापनि आ-आफ्नो कार्यक्षेत्र अन्तर्गत रही असुली गर्नुपर्ने व्यवस्था छ।

(ङ) कर, शुल्क वा दस्तुर लगाउन नपाउने

राजस्व सङ्कलन गर्दा सरकारहरू बीचमा कतिपय कर तथा शुल्कहरू दोहोरो रूपमा सङ्कलन हुन गई सङ्घबाट प्रदेश तथा स्थानीय तहमा हुने, प्रदेशबाट प्रदेशमा हुने, प्रदेशबाट स्थानीय तहमा हुने तथा स्थानीय तहबाट स्थानीय तहमा हुने वस्तु तथा सेवाको व्यापार एवम् आवागमन प्रत्यक्ष रूपले प्रभावित हुन जान्छ र समग्र अर्थतन्त्रमा नकारात्मक असर पर्नसक्छ। यसै वास्तविकतालाई हृदयङ्गम गरी नेपालको संविधान तथा अन्य कानूनहरूमा कर

लगाउन र नेपालभर हुने व्यापारलाई सहज बनाउन विभिन्न व्यवस्थाहरू गरिएका छन्।

नेपालको संविधानको धारा ११५ को उपधारा (१) मा कानून बमोजिम बाहेक सङ्घीय सरकारले कुनै कर लगाउन र उठाउन नपाउने, धारा २०३ को उपधारा (१) मा कानून बमोजिम बाहेक प्रदेशले कुनै कर लगाउन र उठाउन नपाउने तथा धारा २२८ को उपधारा (१) मा कानून बमोजिम बाहेक स्थानीय तहले कुनै कर लगाउन र उठाउन नपाउने व्यवस्था छ। त्यसैगरी धारा २२८ को उपधारा (२) मा स्थानीय तहले आफ्नो अधिकार क्षेत्रभित्रको विषयमा राष्ट्रिय नीति, वस्तु तथा सेवाको ओसारपसार, पूँजी तथा श्रम बजार, छिमेकी प्रदेश वा स्थानीय तहलाई प्रतिकूल नहुने गरी मात्र कानून बनाई कर लगाउनसक्ने व्यवस्था रहेको छ।

नेपालको संविधानको धारा २३६ मा एक प्रदेश वा स्थानीय तहबाट अर्को प्रदेश वा स्थानीय तहको क्षेत्रमा हुने वस्तुको ढुवानी वा सेवाको विस्तार वा कुनै प्रदेश वा स्थानीय तहको क्षेत्रमा हुने वस्तुको ढुवानी वा सेवाको विस्तारमा कुनै किसिमको बाधा अवरोध गर्न वा कुनै कर, शुल्क दस्तुर वा महसूल लगाउन वा त्यस्तो सेवा वा वस्तुको ढुवानी वा विस्तारमा कुनै किसिमको भेदभाव गर्न पाइने छैन भन्ने व्यवस्था रहेको छ। यसरी नेपालको संविधानले सङ्घ, प्रदेश तथा स्थानीय सरकारलाई कर तथा शुल्क लगाई राजस्व असुल गर्ने आ-आफ्नो क्षेत्राधिकार दिएको भए तापनि एक सरकारले लगाएको करले अर्को सरकारको काम कारवाहीमा असर पार्न नहुने तथ्यलाई आत्मसात गरेको छ।

संवैधानिक व्यवस्थालाई आधार मान्दै स्थानीय सरकार सञ्चालन ऐन, २०७४ को दफा ६३ अनुसार प्रचलित कानून बमोजिम गाउँपालिका वा नगरपालिकाले कूटनीतिक नियोग वा कूटनीतिज्ञलाई कर नलाग्ने विषयमा कर लगाउन सक्ने छैन। गाउँपालिका तथा नगरपालिकाले वैदेशिक ऋण वा सहायताबाट सञ्चालित परियोजनाका लागि नेपाल सरकार, प्रदेश सरकार, विश्वविद्यालय, सरकारी अस्पताल, सरकारी स्वामित्वका प्रतिष्ठान वा विकास समितिद्वारा विदेशबाट पैठारी भएका मालसामानमा कुनै पनि किसिमको कर, शुल्क वा दस्तुर लगाउन पाउने छैन। त्यसैगरी, गाउँपालिका वा नगरपालिकाले तोकेको अवधिभित्र सामूहिक आवास वा संयुक्त आवास अन्तर्गत निर्माण भएका आवास बिक्री नभई बाँकी रहेको मौज्दातमा सम्पत्ति कर नलाग्ने र नेपाल सरकार, प्रदेश सरकार वा गाउँपालिका वा नगरपालिकाको स्वीकृति लिई निर्माण भएको संयुक्त आवास वा सामूहिक आवासको सामूहिक उपभोगमा रहने वेसमेण्ट, बगैँचा, पार्किङ्क तथा सडक क्षेत्रमा सम्पत्ति कर नलाग्ने व्यवस्था गरिएको छ।

३.३.३ राजस्व बाँडफाँड

वित्तीय सङ्घीयताको अर्को महत्वपूर्ण पक्ष भनेको कुनै एक तहको सरकारले उठाएको राजस्व अन्य तहहरूमा समेत बाँडफाँड गर्नु हो। माथिल्ला तहका सरकारबाट तल्लो तहमा बाँडफाँड हुने (Vertical Revenue Sharing) र तल्ला तहका सरकारबाट माथि प्रवाह हुने राजस्व (Upward Transfer of Revenue) प्रणाली गरी दुई प्रकारको राजस्व बाँडफाँड प्रणाली रहेकोमा नेपालमा भने माथिल्ला तहका सरकारबाट तल्लो तहमा बाँडफाँड हुने प्रणाली अपनाइएको छ। अन्तर-सरकारी वित्त व्यवस्थापन ऐन, २०७४ ले मूल्य अभिवृद्धि कर तथा आन्तरिक अन्तःशुल्कबाट उठेको रकममध्ये ७० प्रतिशत सङ्घलाई र १५/१५ प्रतिशत प्रदेश तथा स्थानीय तहलाई बाँडफाँड हुने व्यवस्था गरेको छ। नेपालको संविधानको धारा २५१ को उपधारा (१) को खण्ड (क) मा संविधान र कानून बमोजिम सङ्घीय सञ्चित कोषबाट सङ्घ, प्रदेश र स्थानीय सरकारबीच राजस्वको बाँडफाँड गर्ने विस्तृत आधार र ढाँचा निर्धारण गर्ने काम, कर्तव्य र अधिकार राष्ट्रिय प्राकृतिक स्रोत तथा वित्त आयोगको हुने व्यवस्था रहेकोमा आयोगले सोही व्यवस्थाका आधारमा राजस्व बाँडफाँडको आधार र ढाँचा निर्धारण गरी सिफारिस गरेको छ।

यसैगरी अन्तर-सरकारी वित्त व्यवस्थापन ऐन, २०७४ को दफा ६क. बमोजिम प्रदेश र स्थानीय तहको दोहोरो अधिकारमा रहेको सवारी साधन कर प्रदेशले उठाउने र ६० प्रतिशत आफूले राखी ४० प्रतिशत प्रदेशभित्रका स्थानीय तहलाई राष्ट्रिय प्राकृतिक स्रोत तथा वित्त आयोगको सिफारिसको आधारमा बाँडफाँड गर्ने प्रणाली कार्यान्वयनमा आएको छ। मनोरञ्जन कर र घर जग्गा रजिष्ट्रेशन करको दर प्रदेशले तोक्ने, स्थानीय तहले उठाउने व्यवस्था छ। स्थानीय तहले विज्ञापन करको दर तोक्ने र उठाउने व्यवस्था छ र यसरी उठेको राजस्वको ६० प्रतिशत सम्बन्धित स्थानीय तहले र ४० प्रतिशत प्रदेशले पाउने व्यवस्था गरिएको छ। प्रदेश तथा स्थानीय तहबाट सङ्घमा भने कुनै पनि राजस्व बाँडफाँड हुने व्यवस्था छैन। प्रदेश र स्थानीय तहको दोहोरो अधिकारमा रहेका करहरूको सङ्कलन र बाँडफाँड प्रणालीलाई यसप्रकार देखाउन सकिन्छ।

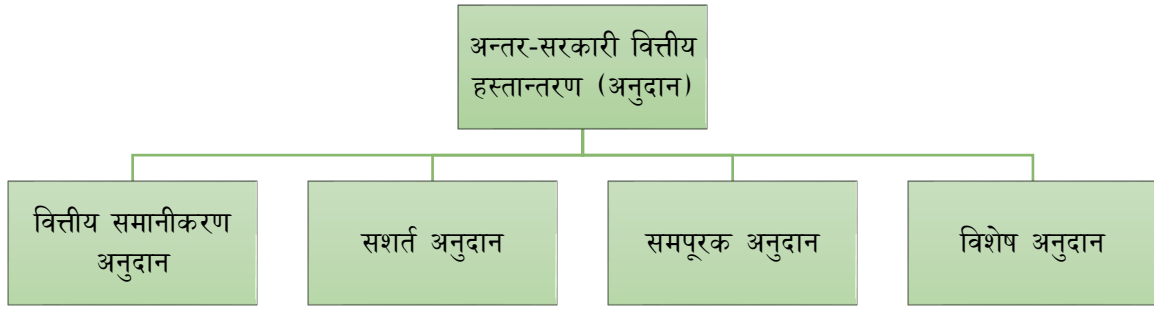
सवारी साधन कर		मनोरञ्जन कर	
नीति बनाउने र दर तोक्ने	प्रदेश	नीति बनाउने र दर तोक्ने	प्रदेश
कर उठाउने	प्रदेश	कर उठाउने	स्थानीय
घर जग्गा रजिष्ट्रेशन शुल्क		विज्ञापन कर	
नीति बनाउने र दर तोक्ने	प्रदेश	नीति बनाउने र दर तोक्ने	स्थानीय
शुल्क उठाउने	स्थानीय	कर उठाउने	स्थानीय
रिक्सा, टाँगा, अटो रिक्सा, विद्युतीय रिक्सामा स्थानीय तहले सवारी साधन कर लगाउने र उठाउने।			
दुई तहको अधिकार क्षेत्रमा परेको कर तथा शुल्क उठाउने तहले ६० प्रतिशत राखी ४० प्रतिशत बाँडफाँड गर्नुपर्ने।			

३.३.४ वित्तीय हस्तान्तरण

सामान्यतया फराकिला आधार (Broad Based) भएका करहरू माथिल्लो तहको अधिकार क्षेत्रमा राखिन्छ। नेपालमा पनि आयकर, भन्सार, मूल्य अभिवृद्धि कर तथा अन्तःशुल्क जस्ता करहरू सङ्घको अधिकार क्षेत्रभित्र राखिएको छ। तल्ला तहका सरकारका खर्च आवश्यकता (Expenditure Needs) उनीहरूको राजस्व क्षमता (Revenue Capacity)भन्दा बढी हुने गर्दछ। खर्चको आवश्यकता संविधान र अन्य कानूनले निर्दिष्ट गरेका कार्यहरूको आधारमा हुने हुँदा तल्ला तहका सरकारको आफ्नै स्रोतबाट परिचालन हुने राजस्व मात्रैले यस्तो आवश्यकता पूर्ति नहुन सक्छ। यसबाट सिर्जित हुने वित्तीय अन्तरलाई उर्ध्व वित्तीय अन्तर (Vertical Fiscal Gap) भन्ने गरिन्छ। प्रदेश तथा स्थानीय तहको भूगोल, जनसङ्ख्या, आकार, भौगोलिक अवस्थिति तथा पूर्वाधारमा विविधता भएका कारण उनीहरूको खर्च आवश्यकता र करको सम्भाव्यता फरक पर्न सक्दछ, जसले गर्दा प्रतिव्यक्ति सम्भाव्य कर फरक हुन गई कुनै सरकारले राम्रो सेवा दिनसक्ने र कुनैले स्रोत अभावका कारण न्यूनतम सार्वजनिक सेवा समेत प्रवाह गर्न नसक्ने अवस्था आउँछ। यस्तो प्रकारको असमान वित्तीय क्षमतालाई क्षितिजीय वित्तीय अन्तर (Horizontal Fiscal Gap) भन्ने गरिन्छ। यस्ता वित्तीय अन्तर कम गर्नका लागि माथिल्लो तहबाट वित्तीय हस्तान्तरण (Fiscal Transfer) गर्ने गरिन्छ।

नेपालको संविधानको धारा ६० को उपधारा (३) मा प्रदेश र स्थानीय तहले प्राप्त गर्ने वित्तीय हस्तान्तरणको परिमाण राष्ट्रिय प्राकृतिक स्रोत तथा वित्त आयोगको सिफारिस बमोजिम हुने व्यवस्था रहेको छ। नेपालमा राजस्व

बाँडफाँडको व्यवस्थाका अतिरिक्त मुलतः चार प्रकारका अनुदानका माध्यमबाट अन्तर-सरकारी वित्तीय हस्तान्तरण गरिने व्यवस्था संविधान र कानूनमा गरिएको छ।



(क) वित्तीय समानीकरण अनुदान

नेपालमा सङ्घले प्रदेश र स्थानीय तहलाई तथा प्रदेशले स्थानीय तहलाई समानीकरण अनुदान उपलब्ध गराउनुपर्ने संवैधानिक र कानुनी व्यवस्था रहेको छ। संविधानको धारा ६० को उपधारा (४) मा नेपाल सरकारले प्रदेश र स्थानीय तहलाई खर्चको आवश्यकता र राजस्वको क्षमताका आधारमा वित्तीय समानीकरण अनुदान वितरण गर्नुपर्ने व्यवस्था गरिएको छ। त्यसैगरी उपधारा (५) मा प्रदेशले नेपाल सरकारबाट प्राप्त अनुदान र आफ्नो स्रोतबाट उठ्ने राजस्वलाई मातहतको स्थानीय तहको खर्चको आवश्यकता र राजस्वको क्षमताको आधारमा प्रदेश कानून बमोजिम वित्तीय समानीकरण अनुदान वितरण गर्नुपर्ने व्यवस्था गरिएको छ। यसका अतिरिक्त राष्ट्रिय प्राकृतिक स्रोत तथा वित्त आयोग ऐन, २०७४ को दफा १६ मा वित्तीय समानीकरण अनुदान सिफारिसका आधारहरू उल्लेख गरिएका छन्। जसमा प्रदेश तथा स्थानीय तहमा रहेको शिक्षा, स्वास्थ्य, खानेपानी जस्ता मानव विकास सूचकाङ्क, अन्य प्रदेश वा स्थानीय तहको सन्तुलित विकासको अवस्था, प्रदेश तथा स्थानीय तहमा रहेको आर्थिक, सामाजिक तथा अन्य विभेदको अवस्था, प्रदेश तथा स्थानीय तहको पूर्वाधार विकासको अवस्था र आवश्यकता, प्रदेश तथा स्थानीय तहले जनतालाई पुऱ्याउनुपर्ने सेवा लगायतका आधारमा वित्तीय समानीकरण अनुदान उपलब्ध गराउनुपर्ने व्यवस्था गरिएको छ।

वित्तीय समानीकरण अनुदानले तल्ला तहका सरकारको खर्च आवश्यकता तथा राजस्व क्षमताको अन्तर घटाई राष्ट्रिय मापदण्ड अनुरूप नागरिकलाई न्यूनतम सेवा दिनसक्ने सामर्थ्यता प्रदान गरी वित्तीय समता (Fiscal Equity) प्रदान गर्न सहयोग गर्दछ। नेपालको संविधानको धारा २५१ को उपधारा (१) को खण्ड (ख) मा सङ्घीय सञ्चित कोषबाट प्रदेश र स्थानीय सरकारलाई प्रदान गरिने वित्तीय समानीकरण अनुदान सम्बन्धमा सिफारिस गर्ने काम, कर्तव्य र अधिकार राष्ट्रिय प्राकृतिक स्रोत तथा वित्त आयोगको हुने व्यवस्था रहेकोमा आयोगले सोही व्यवस्था बमोजिम सिफारिस गरेको छ।

(ख) सशर्त अनुदान

नेपाल सरकारले राष्ट्रिय नीति तथा कार्यक्रम, मानक, पूर्वाधारको अवस्था अनुसार कुनै योजना कार्यान्वयन गर्न प्रदेश वा स्थानीय तहलाई र प्रदेश सरकारले स्थानीय तहलाई आयोगले सिफारिस गरेको आधार बमोजिम उपलब्ध गराउने अनुदान सशर्त अनुदान हो। राष्ट्रिय नीति तथा कार्यक्रम, मानक, पूर्वाधारका अतिरिक्त राष्ट्रिय प्राकृतिक स्रोत तथा वित्त आयोग ऐन, २०७४ मा प्रदेश तथा स्थानीय तहमा रहेको शिक्षा, स्वास्थ्य, खानेपानी जस्ता मानव विकास सूचकाङ्क, अन्य प्रदेश वा स्थानीय तहको सन्तुलित विकासको अवस्था, प्रदेश तथा स्थानीय तहमा रहेको आर्थिक, सामाजिक तथा अन्य विभेदको अवस्था, प्रदेश तथा स्थानीय तहको पूर्वाधार विकासको अवस्था र

आवश्यकता, प्रदेश तथा स्थानीय तहले जनतालाई पुऱ्याउनुपर्ने सेवा लगायतका आधारमा आयोगले नेपाल सरकारलाई सशर्त अनुदानका आधार सिफारिस गर्नुपर्ने व्यवस्था रहेको छ। नेपाल सरकारले सशर्त अनुदान प्रदान गर्दा योजना कार्यान्वयन गर्ने सम्बन्धमा आवश्यक शर्त तोक्नसक्ने र सम्बन्धित प्रदेश तथा स्थानीय तहले त्यस्तो शर्तको पालना गर्नुपर्ने कानुनी व्यवस्था रहेको छ। नेपालको संविधानको धारा २५१ को उपधारा (१) को खण्ड (ग) मा राष्ट्रिय नीति तथा कार्यक्रम, मानक, पूर्वाधारको अवस्था अनुसार प्रदेश वा स्थानीय सरकारलाई प्रदान गरिने सशर्त अनुदानको सम्बन्धमा अध्ययन अनुसन्धान गरी आधार तयार गर्ने काम, कर्तव्य र अधिकार राष्ट्रिय प्राकृतिक स्रोत तथा वित्त आयोगको हुने व्यवस्था रहेकोमा आयोगले आर्थिक वर्ष २०७५/७६ र २०७६/७७ का लागि सोही संवैधानिक तथा कानुनी प्रावधानका आधारमा सिफारिस गरेको छ।

(ग) समपूरक अनुदान

नेपाल सरकारले प्रदेश तथा स्थानीय तहलाई पूर्वाधार विकास सम्बन्धी कुनै योजना कार्यान्वयन गर्न प्रदान गर्ने अनुदान समपूरक अनुदान हो। समपूरक अनुदान प्रदान गर्दा योजनाको सम्भाव्यता, लागत, योजनाबाट प्राप्त हुने प्रतिफल वा लाभ, योजना कार्यान्वयन गर्नसक्ने वित्तीय तथा भौतिक क्षमता वा जनशक्ति, योजनाका आवश्यकता र प्राथमिकताका आधारहरू लिनुपर्ने व्यवस्था छ। नेपालको संविधानको धारा ६० मा नेपाल सरकारले प्रदेश र स्थानीय तहलाई सङ्घीय कानून बमोजिम समपूरक अनुदान दिनसक्ने व्यवस्था रहेको छ।

(घ) विशेष अनुदान

नेपाल सरकारले शिक्षा, स्वास्थ्य, खानेपानी जस्ता आधारभूत सेवाको विकास र आपूर्ति गर्ने, अन्तर प्रदेश वा अन्तर स्थानीय तहको सन्तुलित विकास गर्ने तथा आर्थिक, सामाजिक वा अन्य कुनै प्रकारले विभेदमा परेको वर्ग वा समुदायको उत्थान वा विकास गर्ने जस्ता उद्देश्य राखी प्रदेश तथा स्थानीय तहबाट सञ्चालन गरिने कुनै खास योजनाका लागि प्रदान गरिने अनुदान नै विशेष अनुदान हो। नेपालको संविधानको धारा ६० मा नेपाल सरकारले प्रदेश र स्थानीय तहलाई सङ्घीय कानून बमोजिम विशेष अनुदान दिनसक्ने व्यवस्था रहेको छ।

३.३.५ आन्तरिक ऋण

नेपालको संविधानमा तीन तहका सरकारहरूले आन्तरिक ऋण उठाउनसक्ने व्यवस्था रहेको छ। अन्तर-सरकारी वित्त व्यवस्थापन ऐन, २०७४ ले तीन तहका सरकारले घाटा बजेट पेश गर्नसक्ने र घाटा बजेट पूर्ति गर्ने उपाय समेत प्रस्तुत गर्नुपर्ने व्यवस्था गरेको छ। आन्तरिक ऋणलाई खर्चको जिम्मेवारी पूरा गर्ने र घाटा बजेट पूर्ति गर्ने उपायका रूपमा तीन तहका सरकारले उपयोग गर्न सक्दछन्। नेपालको संविधानको धारा २५१ को उपधारा (१) को खण्ड (च) मा समष्टिगत आर्थिक सूचकहरूको विश्लेषण गरी सङ्घ, प्रदेश र स्थानीय तहले लिनसक्ने आन्तरिक ऋणको सीमा सिफारिस गर्ने काम, कर्तव्य र अधिकार राष्ट्रिय प्राकृतिक स्रोत तथा वित्त आयोगको हुने व्यवस्था रहेकोमा यही संवैधानिक तथा कानुनी प्रावधानका आधारमा आर्थिक वर्ष २०७५/७६ र आर्थिक वर्ष २०७६/७७ का लागि आन्तरिक ऋणको सीमा सिफारिस गरिएको छ।

३.३.६ प्राकृतिक स्रोतको परिचालन

नेपालको संविधानको धारा ५९ को उपधारा (४) मा सङ्घ, प्रदेश र स्थानीय तहले प्राकृतिक स्रोतको प्रयोग वा विकासबाट प्राप्त लाभको समन्यायीक वितरणको व्यवस्था गर्नुपर्ने र त्यस्तो लाभको निश्चित अंश रोयल्टी, सेवा वा वस्तुको रूपमा परियोजना प्रभावित क्षेत्र र स्थानीय समुदायलाई कानून बमोजिम वितरण गर्नुपर्ने व्यवस्था रहेको

छ। सङ्घ, प्रदेश र स्थानीय तहले प्राकृतिक स्रोतको उपयोग गर्दा स्थानीय समुदायले लगानी गर्न चाहेमा लगानीको प्रकृति र आकारको आधारमा कानुन बमोजिमको अंश लगानी गर्न प्राथमिकता दिनु पर्ने व्यवस्था पनि सोही धारामा गरिएको छ। प्राकृतिक स्रोतको परिचालन गर्दा सङ्घ, प्रदेश तथा स्थानीय तहको लगानी तथा प्रतिफलको हिस्सा निर्धारणका आधार तय गर्ने र रोयल्टीको बाँडफाँड गर्ने काम, कर्तव्य र अधिकार राष्ट्रिय प्राकृतिक स्रोत तथा वित्त आयोगको हुने व्यवस्था छ। प्राकृतिक स्रोत व्यवस्थापनको सम्बन्धमा नेपालको संविधानको धारा २५१ को उपधारा १ को खण्ड (ज) र (झ) तथा उपधारा २ मा व्यवस्था गरिएको छ। जस अनुसार,

- (क) प्राकृतिक स्रोतको परिचालन गर्दा नेपाल सरकार, प्रदेश सरकार र स्थानीय तहको लगानी तथा प्रतिफलको हिस्सा निर्धारणको आधार तय गरी सिफारिस गर्ने,
- (ख) प्राकृतिक स्रोतको बाँडफाँड सम्बन्धी विषयमा सङ्घ र प्रदेश, प्रदेश र प्रदेश, प्रदेश र स्थानीय तह तथा स्थानीय तहबीच उठ्नसक्ने सम्भावित विवादको विषयमा अध्ययन अनुसन्धान गरी त्यसको निवारण गर्न समन्वयात्मक रूपमा काम गर्न सुझाव दिने,
- (ग) प्राकृतिक स्रोतको बाँडफाँड गर्दा सोसँग सम्बन्धित वातावरणीय प्रभाव मूल्याङ्कन सम्बन्धमा आवश्यक अध्ययन र अनुसन्धान गरी नेपाल सरकारलाई सिफारिस गर्ने।

प्राकृतिक स्रोतको परिचालनबाट प्राप्त हुने रोयल्टीको बाँडफाँड तथा वितरण पनि स्रोत परिचालनको अधिकारभित्र पर्दछ। विश्वका धेरै मुलुकहरूले प्राकृतिक स्रोतको अवस्थिति, प्राकृतिक स्रोतको परिचालनबाट पर्ने प्रभाव जस्ता विषयहरूको विश्लेषण गरी रोयल्टी बाँडफाँड गर्ने प्रचलन रहेको छ। प्राकृतिक स्रोतबाट प्राप्त लाभको वितरणमा राष्ट्रिय स्वामित्व (National Ownership) कायम हुनुपर्ने, जुन स्थानमा स्रोत रहेको छ उक्त स्थानको जनतालाई लाभ प्राप्त हुनुपर्ने तथा प्राकृतिक स्रोतको उपयोगबाट उत्पन्न हुनसक्ने वातावरणीय जोखिमको व्यवस्थापनमा लाग्ने लागतको विवेकपूर्ण विभाजन (Rational Allocation) जस्ता सिद्धान्तलाई आत्मसात गरिनु पर्दछ। नेपालको संविधानको अनुसूची-९ मा प्राकृतिक स्रोतबाट प्राप्त रोयल्टी सङ्घ, प्रदेश र स्थानीय तहको अधिकारको साझा सूचीमा राखिएको छ। अन्तर-सरकारी वित्त व्यवस्थापन ऐन, २०७४ को दफा ७ बमोजिमको अनुसूची-४ ले पर्वतारोहण, विद्युत, वन, खानी तथा खनिज, पानी तथा अन्य प्राकृतिक स्रोतबाट सङ्कलित रोयल्टीमध्ये सङ्घमा ५० प्रतिशत, सम्बन्धित प्रदेशमा २५ प्रतिशत र सम्बन्धित स्थानीय तहमा २५ प्रतिशत राष्ट्रिय प्राकृतिक स्रोत तथा वित्त आयोगको सिफारिस बमोजिम बाँडफाँड गर्ने व्यवस्था रहेको छ। यसै कानुनी प्रावधानका आधारमा आयोगले आर्थिक वर्ष २०७६/७७ का लागि प्राकृतिक स्रोतको रोयल्टी बाँडफाँडको आधार र ढाँचा सिफारिस गरेको छ।

परिच्छेद चार

आयोगले गरेको सिफारिस सम्बन्धी विवरण

(नेपाल सरकार, प्रदेश सरकार र स्थानीय तहलाई)

४.१ राजस्व बाँडफाँडको आधार र ढाँचासम्बन्धी सिफारिस

राष्ट्रिय प्राकृतिक स्रोत तथा वित्त आयोगले नेपालको संविधान तथा प्रचलित कानून बमोजिम नेपाल सरकार, प्रदेश सरकार र स्थानीय तहलाई आर्थिक वर्ष २०७४/७५ र २०७५/७६ मा राजस्व बाँडफाँडको आधार र ढाँचासम्बन्धी सिफारिस गरेको छ। आर्थिक वर्ष २०७४/७५ र २०७५/७६ मा सिफारिस गरिएको राजस्व बाँडफाँडको आधार र ढाँचा देहाय बमोजिम रहेको छ।

४.१.१ सङ्घीय विभाज्य कोषबाट प्रदेश र स्थानीय तहमा हुने राजस्व बाँडफाँडको आधार र ढाँचासम्बन्धी सिफारिस

सङ्घ, प्रदेश र स्थानीय तहको खर्च जिम्मेवारी र राजस्व क्षमता बीचको अन्तरलाई सम्बोधन गर्न गरिएका विभिन्न वित्तीय हस्तान्तरणका उपायहरूमध्ये राजस्व बाँडफाँड पनि एक हो। नेपालको संविधानको धारा २५१ को उपधारा (१) (क) मा भएको व्यवस्था बमोजिम नेपाल सरकारबाट प्रदेश र स्थानीय तहमा आर्थिक वर्ष २०७५/७६ र २०७६/७७ का लागि हुने राजस्व बाँडफाँडको आधार र ढाँचा नेपाल सरकारलाई क्रमशः आर्थिक वर्ष २०७४/७५ र २०७५/७६ मा सिफारिस गरिएको थियो। यसरी सिफारिस गर्दा तालिका ७ बमोजिमका आधारमा सूचकाङ्क तयार गरी राजस्वको हिस्सा निर्धारण गरिएको छ।

तालिका ७: राजस्व बाँडफाँडका आधारहरू

क्र.सं.	आधारहरू	प्रदेश	स्थानीय
१	जनसङ्ख्या र जनसाङ्ख्यिक विवरण (जनसङ्ख्यालाई ८० प्रतिशत र आश्रित जनसङ्ख्यालाई २० प्रतिशत)	७०	७०
२	क्षेत्रफल	१५	१५
३	मानव विकास सूचकाङ्क	५	५
४	न्यून विकास सूचकाङ्क (पूर्वाधार सूचकाङ्कलाई ७० प्रतिशत, सामाजिक तथा आर्थिक विभेद सूचकाङ्कलाई १० प्रतिशत र प्रदेशको हकमा तुलनात्मक मूल्य सूचकाङ्क तथा स्थानीय तहको हकमा खर्चको आवश्यकता र राजस्व क्षमताबीचको अन्तर सूचकाङ्कलाई २० प्रतिशत भार दिई प्राप्त हुन आउने सूचकाङ्क)	१०	१०
	जम्मा	१००	१००

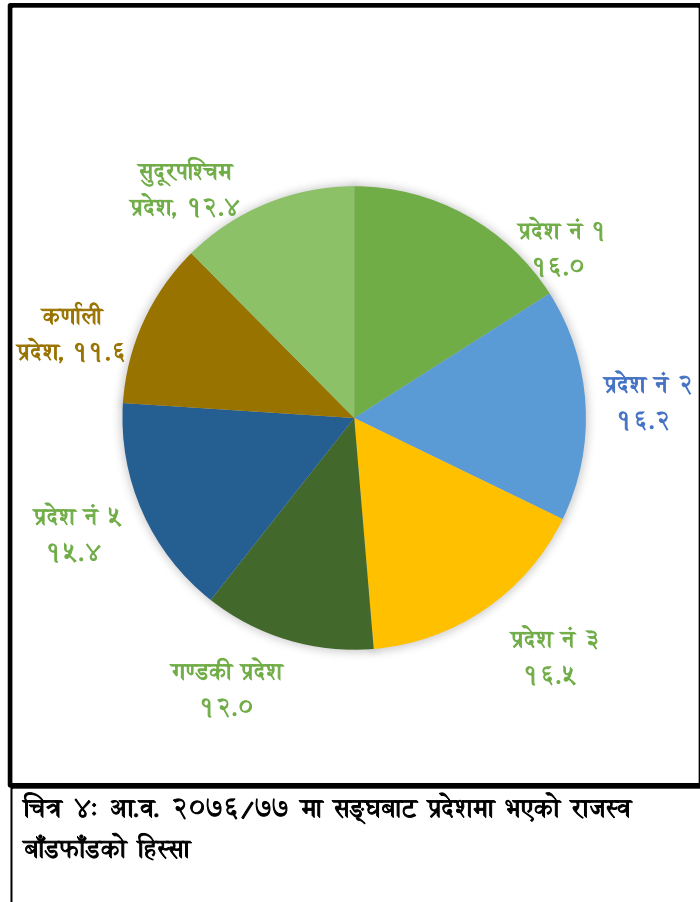
नोट: राजस्व बाँडफाँडका लागि आर्थिक वर्ष २०७४/७५ मा प्रयोग गरिएका सूचकहरूमध्ये न्यून विकास सूचकाङ्क आर्थिक वर्ष २०७५ मा ७६/ अघावधिक गरी प्रयोग गरिएको छ।

नेपाल सरकार, अर्थ मन्त्रालयले फागुन मसान्तभित्र प्रदेश र स्थानीय तहलाई आगामी आर्थिक वर्षमा राजस्व बाँडफाँडबाट प्राप्त हुने अनुमानित रकम उपलब्ध गराउनु पर्ने कानुनी व्यवस्था छ। यस अनुरूप आयोगले नेपाल

सरकारबाट प्राप्त स्रोतको विवरणका आधारमा राजस्व बाँडफाँडबाट प्रदेश तथा स्थानीय तहले प्राप्त गर्ने रकमको हिस्सा निर्धारण गरी सिफारिस गरेको थियो। राजस्व बाँडफाँड सिफारिसका आधार तथा विधिहरूको पूनरावलोकन, विज्ञबाट प्राप्त सुझाव, प्रदेश र स्थानीय तहबाट प्राप्त राय सुझावका आधारमा आर्थिक वर्ष २०७५/७६ को लागि सङ्घबाट प्रदेश र स्थानीय तहमा हुने राजस्व बाँडफाँडको आधार र ढाँचा मिति २०७५ जेठ ११ मा सिफारिस गरिएको थियो। आर्थिक वर्ष २०७६/७७ मा सङ्घीय विभाज्य कोषबाट हुने राजस्व बाँडफाँडको आधार र ढाँचा आर्थिक वर्ष २०७४/७५ मा प्रयोग गरिएका सूचकहरूमध्ये न्यून विकास सूचकाङ्क अद्यावधिक गरी मिति २०७५ फाल्गुन २९ गते सिफारिस गरिएको थियो। *आयोगको मुख्य जिम्मेवारी अन्तर्गत संविधान र ऐनमा भएको प्रावधान बमोजिम आयोगबाट नेपाल सरकारलाई सिफारिस गरिएको राजस्व बाँडफाँडको आधार र ढाँचाप्रतिवेदनको अनुसूची १.१ र २.१ मा संलग्न गरिएको छ।*

४.१.२ सङ्घबाट प्रदेश तथा स्थानीय तहमा भएको राजस्व बाँडफाँडको हिस्साको विश्लेषण

सङ्घबाट सातवटै प्रदेशमा आर्थिक वर्ष २०७५/७६ को लागि राजस्व बाँडफाँडको हिस्सा सिफारिसमा प्रयोग गरिएका केही तथ्याङ्क अध्यावधिक गरी आर्थिक वर्ष २०७६/७७ का लागि सिफारिस गरिएको छ। राजस्व हिस्साको सिफारिस सबैभन्दा बढी प्रदेश नं. ३ मा १६.५ प्रतिशत रहेको छ भने क्रमशः प्रदेश नं. २ मा १६.२ प्रतिशत, प्रदेश नं. १ मा १६.० प्रतिशत, प्रदेश नं. ५ मा १५.४ प्रतिशत, सुदूरपश्चिम प्रदेशमा १२.४ प्रतिशत, गण्डकी प्रदेशमा १२.० प्रतिशत र कर्णाली प्रदेशमा ११.६ प्रतिशत रहेको छ। यसरी आर्थिक वर्ष २०७६/७७ का लागि अनुमान गरिएको आन्तरिक अन्तःशुल्क र मूल्य अभिवृद्धि करबाट सङ्कलन हुने अनुमानित रकम दुई खर्व ५७ अर्ब ४८ करोड रुपैयाँको १५ प्रतिशतले हुन आउने रकम ६४ अर्ब ३७ करोड रुपैयाँ प्रदेश सरकारलाई हस्तान्तरण गर्दा सबैभन्दा बढी प्रदेश नं. ३ ले १० अर्ब ६० करोड १९ लाख रुपैयाँ प्राप्त गर्ने अनुमान गरिएको छ भने प्रदेश नं. २ ले १० अर्ब ४३ करोड ९३ लाख रुपैयाँ, प्रदेश नं. १ ले १० अर्ब २७ करोड ९७ लाख रुपैयाँ, प्रदेश नं. ५ ले नौ अर्ब ९१ करोड २३ लाख रुपैयाँ, सुदूरपश्चिम प्रदेशले सात अर्ब ९८ करोड ७२ लाख रुपैयाँ, गण्डकी प्रदेशले सात अर्ब ७० करोड ५१ लाख रुपैयाँ र कर्णाली प्रदेशले सात अर्ब ४४ करोड ४३ लाख रुपैयाँ प्राप्त गर्ने अनुमान गरिएको छ।



लाख रुपैयाँ, प्रदेश नं. ५ ले नौ अर्ब ९१ करोड २३ लाख रुपैयाँ, सुदूरपश्चिम प्रदेशले सात अर्ब ९८ करोड ७२ लाख रुपैयाँ, गण्डकी प्रदेशले सात अर्ब ७० करोड ५१ लाख रुपैयाँ र कर्णाली प्रदेशले सात अर्ब ४४ करोड ४३ लाख रुपैयाँ प्राप्त गर्ने अनुमान गरिएको छ।

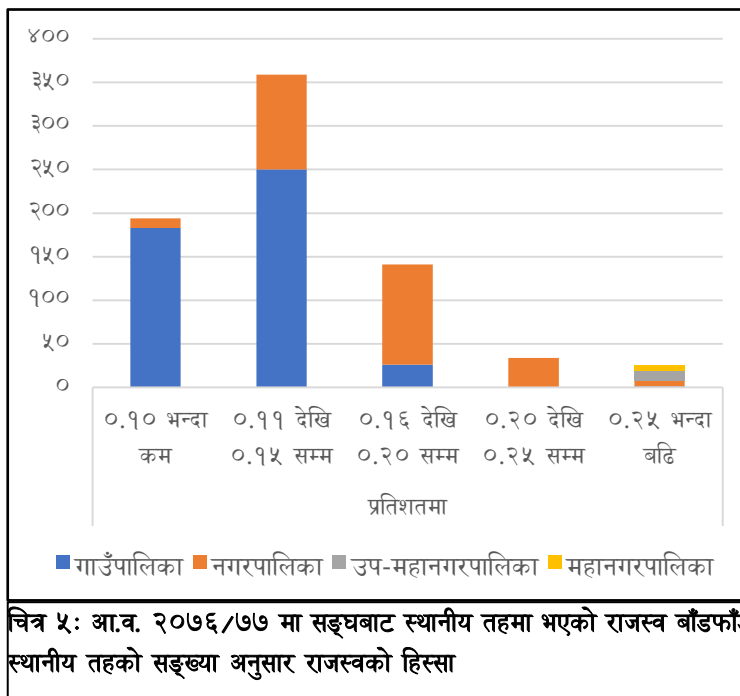
ख. सङ्घबाट स्थानीय तहमा भएको राजस्व बाँडफाँडको हिस्साको विश्लेषण

आर्थिक वर्ष २०७५/७६ र आर्थिक वर्ष २०७६/७७ का लागि सङ्घीय विभाज्य कोषबाट ७५३ वटा स्थानीय

तहमा राजस्व बाँडफाँडको हिस्सा सिफारिस गरिएको छ। आर्थिक वर्ष २०७५/७६ मा राजस्व बाँडफाँडको हिस्सा सिफारिसका लागि लिइएका आधार र ढाँचा बमोजिम नै आर्थिक वर्ष २०७६/७७ मा राजस्व बाँडफाँडको हिस्सा सिफारिस गरिएको भएतापनि तथ्याङ्कमा अध्यावधिक गरिएकोले सिफारिसको हिस्सा फरक पर्न गएको छ। आर्थिक वर्ष २०७५/७६ को राजस्व बाँडफाँडको सिफारिस अनुसार कुनै एक स्थानीय तहले न्यूनतम ०.०५ प्रतिशत देखि अधिकतम ०.६५ प्रतिशतसम्म राजस्व बाँडफाँडको हिस्सा प्राप्त गरेका छन्।

सिफारिस गरिएको आधार र ढाँचा अनुसार स्थानीय तहले प्राप्त गर्ने हिस्साको आधारमा ०.१० वा सोभन्दा कमप्रतिशत राजस्वको हिस्सा प्राप्त गर्ने स्थानीय तहको सङ्ख्या १९४ वटा रहेको छ भने गाउँपालिका १८३ वटा र नगरपालिका ११ वटा रहेका छन्।

यसैगरी ०.११ देखि ०.१५ प्रतिशतसम्म राजस्वको हिस्सा प्राप्त गर्ने स्थानीय तहको सङ्ख्या ३५९ वटा रहेको छ भने गाउँपालिका २५० वटा र नगरपालिका १०९ वटा रहेका छन्। साथै ०.१५ देखि ०.२० प्रतिशतसम्म राजस्वको हिस्सा प्राप्त गर्ने स्थानीय तहको सङ्ख्या १४१ वटा रहेका छन्, जसमा गाउँपालिका २६ वटा र नगरपालिका ११५ वटा रहेका छन्। राजस्वको हिस्सा ०.२० देखि ०.२५ प्रतिशतसम्म प्राप्त गर्ने गाउँपालिका ३४ वटा रहेका छन्। त्यसैगरी ०.२५ भन्दा बढीप्रतिशत



चित्र ५: आ.व. २०७६/७७ मा सङ्घबाट स्थानीय तहमा भएको राजस्व बाँडफाँड स्थानीय तहको सङ्ख्या अनुसार राजस्वको हिस्सा

राजस्वको हिस्सा प्राप्त गर्ने स्थानीय तहको सङ्ख्या २५ वटा रहेका छन् जसमा गाउँपालिका एउटा, नगरपालिका ७ वटा, उप-महानगरपालिका ११ वटा र महानगरपालिका ६ वटा रहेका छन्। यसरी आर्थिक वर्ष २०७६/७७ का लागि अनुमान गरिएको आन्तरिक अन्तःशुल्क र मूल्य अभिवृद्धि करबाट सङ्कलन हुने अनुमानित रकम २ खर्ब ५७ अर्ब ४८ करोड रुपैयाँको १५ प्रतिशतले हुन आउने रकम ६४ अर्ब ३७ करोड रुपैयाँ स्थानीय तहलाई हस्तान्तरण गर्दा सबैभन्दा कम ३ करोड ५० लाख रुपैयाँ (१५ वटा स्थानीय तह) र सबैभन्दा बढी पोखरा महानगरपालिकाले ४१ करोड ९८ लाख रुपैयाँ प्राप्त गर्ने अनुमान गरिएको छ।

४.१.३ प्रदेश सञ्चित कोषबाट स्थानीय तहमा हुने राजस्व बाँडफाँडको आधार र ढाँचासम्बन्धी सिफारिस

नेपालको संविधानको धारा २५१ को उपधारा १(घ) मा प्रदेश सञ्चित कोषबाट प्रदेश र स्थानीय सरकारबीच राजस्वको बाँडफाँड गर्ने विस्तृत आधार र ढाँचा निर्धारण गर्ने काम, कर्तव्य र अधिकार आयोगको हुने व्यवस्था रहेको छ। उल्लेखित संवैधानिक व्यवस्था अनुसार सङ्घबाट प्रदेश र स्थानीय तहमा हुने राजस्व बाँडफाँड सिफारिसका लागि लिइएका सूचकहरूलाई नै आधार लिई, आर्थिक वर्ष २०७५/७६ मा प्रदेशबाट स्थानीय तहमा हुने राजस्व बाँडफाँडको आधार र ढाँचा सिफारिस गरिएको थियो। आर्थिक वर्ष २०७५/७६ का लागि प्रदेशबाट स्थानीय तहमा हुने राजस्व बाँडफाँडको आधार र ढाँचाको प्रतिवेदनको सिफारिस अनुसूची १.४ मा राखिएको छ।

४.२ वित्तीय समानीकरण अनुदानसम्बन्धी सिफारिस

नेपालको संविधान, राष्ट्रिय प्राकृतिक स्रोत तथा वित्त आयोग ऐन, २०७४ र अन्तर-सरकारी वित्त व्यवस्थापन ऐन, २०७४ मा भएको व्यवस्था अनुसार नेपाल सरकारबाट प्रदेश तथा स्थानीय सरकारलाई हस्तान्तरण हुने वित्तीय समानीकरण अनुदान सम्बन्धमा सिफारिस गरिएको छ। वित्तीय समानीकरण अनुदान सिफारिस गर्दा राष्ट्रिय प्राकृतिक स्रोत तथा वित्त आयोग ऐन, २०७४ को दफा १६ को उपदफा (३) अनुसार हुने गरी प्रत्येक प्रदेश र स्थानीय तहले प्राप्त गर्ने न्यूनतम अनुदान र तोकिएका आधारहरू बमोजिम प्राप्त गर्ने वित्तीय समानीकरण अनुदान सिफारिस गरिएको छ। आर्थिक वर्ष २०७६/७७ का लागि स्थानीय तहले प्राप्त गर्ने वित्तीय समानीकरण अनुदान सिफारिस गर्दा स्थानीय तहको कार्य सम्पादनलाई पनि आधार लिइएको छ।

१ .प्रदेशले प्राप्त गर्ने वित्तीय समानीकरण अनुदान = न्यूनतम अनुदान + सूत्र (आधार र ढाँचा) बमोजिम हुने अनुदान

२ .स्थानीय तहले प्राप्त गर्ने वित्तीय समानीकरण अनुदान = न्यूनतम अनुदान + सूत्र (आधार र ढाँचा) बमोजिम हुने अनुदान + कार्य सम्पादन मूल्याङ्कन बमोजिम हुने अनुदान

सूत्र भन्नाले तालिका ८ मा उल्लिखित आधार र ढाँचालाई जनाउँदछ।

प्रदेश र स्थानीय तहले मूलतः नेपालको संविधानको अनुसूची-६ र अनुसूची-८ का कार्यहरू गर्नका लागि वित्तीय समानीकरण अनुदान प्राप्त गर्ने हुनाले यस अनुदानका खर्चका प्राथमिकताहरू पनि सिफारिस गरिएको छ। दुवै आर्थिक वर्षमा नेपाल सरकारबाट प्रदेश र स्थानीय तहमा हस्तान्तरण हुने वित्तीय समानीकरण अनुदानसम्बन्धी सिफारिसहरू प्रतिवेदनको अनुसूची १.२ र २.२ मा संलग्न गरिएको छ।

क. न्यूनतम वित्तीय समानीकरण अनुदान

आर्थिक वर्ष २०७५/७६ का लागि न्यूनतम अनुदान सिफारिस गर्दा प्रदेशका हकमा सबै तथ्याङ्कहरू उपलब्ध नभएकाले आर्थिक वर्ष २०७४/७५ मा हस्तान्तरण भएको १ अर्ब २ करोड रुपैयाँ बराबर हुने गरी प्रत्येक प्रदेशलाई न्यूनतम अनुदान सिफारिस गरिएको थियो। आर्थिक वर्ष २०७६/७७ मा प्रदेशहरूले प्राप्त गर्ने न्यूनतम वित्तीय समानीकरण अनुदान सिफारिसका लागि प्रदेशहरूको जनसङ्ख्या र क्षेत्रफललाई आधार लिइएको छ। नेपाल सरकारबाट प्रदेशमा हस्तान्तरण हुने कुल वित्तीय समानीकरण अनुदानको २५ प्रतिशत रकमलाई शतप्रतिशत मानी प्रदेशहरूको जनसङ्ख्या र क्षेत्रफललाई ५०/५० प्रतिशत भार दिई प्रत्येक प्रदेशले प्राप्त गर्ने न्यूनतम अनुदानको हिस्सा निर्धारण गरिएको छ।

स्थानीय तहको हकमा आर्थिक वर्ष २०७५/७६ का लागि न्यूनतम अनुदान सिफारिस गर्दा प्रत्येक स्थानीय तहले सम्पन्न गर्नुपर्ने कार्य तथा प्रवाह गर्नुपर्ने सेवाका लागि आवश्यक पर्ने न्यूनतम अङ्क आँकलन गरिएको थियो। आर्थिक वर्ष २०७६/७७ का लागि स्थानीय तहले प्राप्त गर्ने न्यूनतम अनुदान सिफारिस गर्दा स्थानीय तहको प्रकार र जनसङ्ख्यालाई आधार मानिएको छ। स्थानीय तहले प्राप्त गर्ने कुल वित्तीय समानीकरण अनुदानको न्यूनतम सीमा समेत निर्धारण गरिएको छ। आर्थिक वर्ष २०७५/७६ का लागि प्रत्येक स्थानीय तहले प्राप्त गर्ने कुल वित्तीय समानीकरण अनुदान न्यूनतम ६ करोड रुपैयाँ हुने गरी सिफारिस गरिएकोमा आर्थिक वर्ष २०७६/७७ का लागि यो रकम न्यूनतम ६ करोड ५० लाख रुपैयाँ हुने गरी सिफारिस गरिएको छ।

ख. सूत्र (आधार र ढाँचा) अनुसार हस्तान्तरण हुने वित्तीय समानीकरण अनुदान

नेपाल सरकारबाट प्रदेश र स्थानीय तहमा आर्थिक वर्ष २०७६/७७ का लागि हस्तान्तरण हुने वित्तीय समानीकरण अनुदान सिफारिस गर्न आयोगबाट तालिका ८ बमोजिमका आधार र ढाँचा निर्धारण गरिएको छ। आर्थिक वर्ष २०७५/७६ को लागि गरिएको सिफारिसमा यिनै आधारहरू लिइएको भए तापनि स्थानीय तहका हकमा मानव गरिबी सूचकाङ्क र पूर्वाधार सूचकाङ्कलाई क्रमशः १० र १५ प्रतिशत भार दिइएको थियो।

तालिका ८: वित्तीय समानीकरण अनुदान सिफारिसको आधार र ढाँचा

स्थानीय तह		प्रदेश तह	
आधार	ढाँचाको रूपमा प्रतिशत	आधार	ढाँचाको रूपमा प्रतिशत
खर्चको आवश्यकता र राजस्वको क्षमता बीचको अन्तर	७०	सेवा लागत सूचकाङ्क	६०
मानव गरिबी सूचकाङ्क	१५	बहुआयामिक गरिबी सूचकाङ्क	१५
आर्थिक सामाजिक विभेद सूचकाङ्क	५	आर्थिक सामाजिक विभेद सूचकाङ्क	१५
पूर्वाधार सूचकाङ्क	१०	पूर्वाधार सूचकाङ्क	१०

ग. कार्य सम्पादन मूल्याङ्कनका आधारमा हस्तान्तरण हुने वित्तीय समानीकरण अनुदान

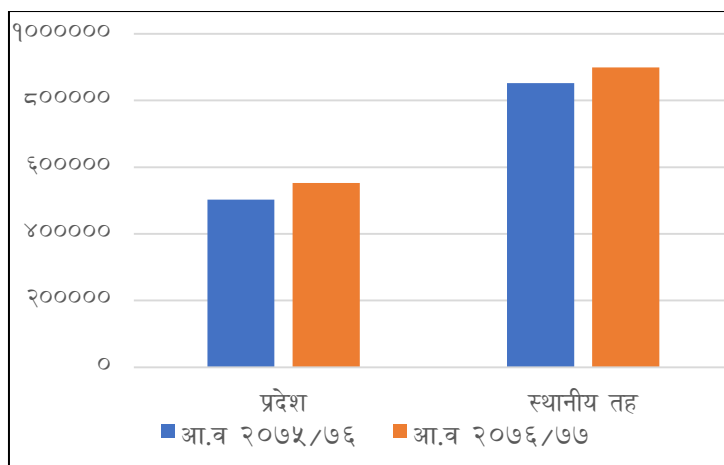
राष्ट्रिय प्राकृतिक स्रोत तथा वित्त आयोग ऐन, २०७४ को दफा ३ को उपदफा (२) को व्यवस्था बमोजिम आर्थिक वर्ष २०७६/७७ मा स्थानीय तहमा हस्तान्तरण हुने वित्तीय समानीकरण अनुदान सिफारिसमा कार्य सम्पादनलाई पनि आधार लिइएको छ। कार्य सम्पादनको स्तर उच्च हुने स्थानीय तहलाई प्रोत्साहन गर्न आवश्यक देखिएकाले वित्तीय समानीकरण अनुदान सिफारिसमा कार्य सम्पादनलाई आधार लिइएको हो। आर्थिक वर्ष २०७६/७७ का लागि स्थानीय तहको कानून कार्यान्वयनको स्थिति र खर्चको अवस्थालाई कार्य सम्पादन मापनको मुख्य आधारका रूपमा लिइएको छ। स्थानीय तहले प्राप्त गर्ने वित्तीय समानीकरण अनुदानको कूल रकममध्ये न्यूनतम अनुदानका लागि सिफारिस गरिएको रकम कट्टी गरेर बाँकी हुन आउने रकमको २.५ प्रतिशत रकम कार्य सम्पादनका आधारमा अनुदानमा थप हुने गरी सिफारिस गरिएको छ।

तालिका ९: कार्य सम्पादन मूल्याङ्कनका आधारहरू

आधार	भार (प्रतिशत)
१. आर्थिक वर्ष २०७४/७५ मा गरेको वित्तीय प्रगतिप्रतिशत	४०
२. आर्थिक वर्ष २०७५/७६ को बजेट असार १० गतेभित्र सभामा पेश गरे नगरेको	४०
३. आगामी आर्थिक वर्षको आय व्ययको प्रक्षेपणसम्बन्धी विवरण पुस मसान्तसम्म अर्थ मन्त्रालयमा पेश गरे नगरेको	२०

४.२.१ नेपाल सरकारबाट प्रदेश र स्थानीय तहमा हस्तान्तरण हुने वित्तीय समानीकरण अनुदान

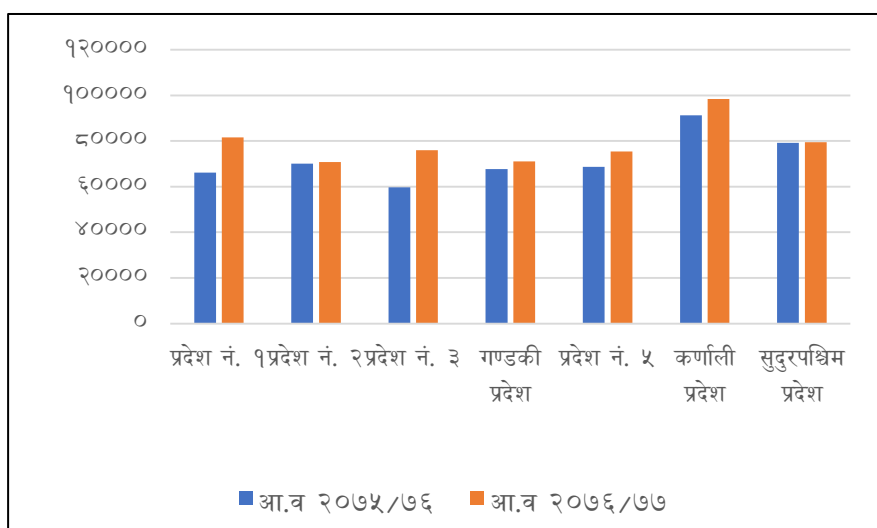
सङ्घीय सञ्चित कोषबाट प्रदेश र स्थानीय तहमा वित्तीय समानीकरण अनुदान हस्तान्तरण गर्न आर्थिक वर्ष २०७५/७६ मा कुल बजेटको करिब १० प्रतिशत रकम (१ खर्ब ३५ अर्ब ४९ करोड ५० लाख रुपैयाँ) विनियोजन भएको थियो। जसमध्ये प्रदेशमा ५० अर्ब २९ करोड ८६ लाख रुपैयाँ र स्थानीय तहमा ८५ अर्ब २० करोड ६४ लाख रुपैयाँ हस्तान्तरण भएको थियो।



चित्र ६: नेपाल सरकारबाट प्रदेश र स्थानीय तहमा हस्तान्तरण हुने वित्तीय समानीकरण अनुदान (रु.लाखमा) आर्थिक वर्ष २०७६/७७ मा यस अनुदानका लागि कुल बजेटको ९.५ प्रतिशत (१ खर्ब ४५ अर्ब २४ करोड ५६ लाख रुपैयाँ) विनियोजन भएको छ। गत आर्थिक वर्षको तुलनामा यो रकम ७.२ प्रतिशतले वृद्धि भएको छ। यसमध्ये प्रदेशमा ५५ अर्ब २९ करोड ८६ लाख रुपैयाँ र स्थानीय तहमा ८९ अर्ब ९४ करोड ७० लाख रुपैयाँ हस्तान्तरण हुनेछ।

क. सङ्घबाट प्रदेशमा हस्तान्तरण हुने वित्तीय समानीकरण अनुदान

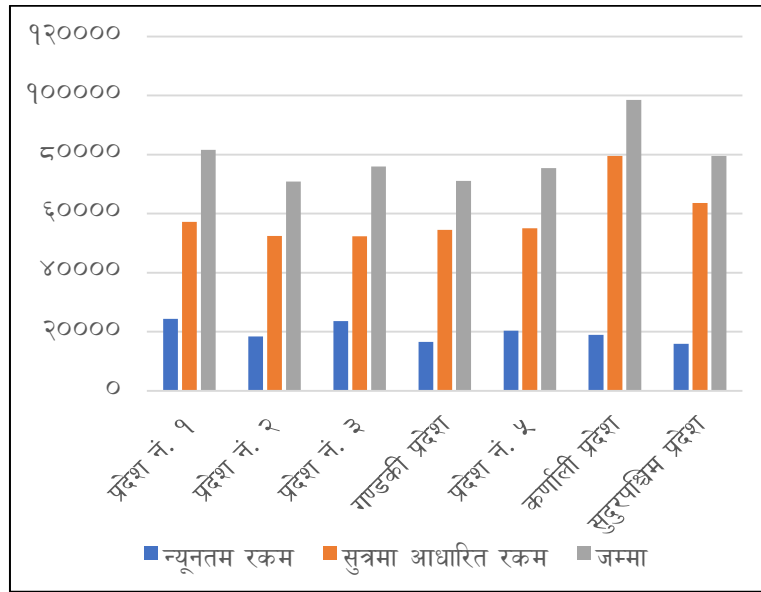
आर्थिक वर्ष २०७५/७६ मा सङ्घीय सञ्चित कोषबाट प्रदेशमा न्यूनतम वित्तीय समानीकरण अनुदान वापत ७ अर्ब १४ करोड रुपैयाँ र सूत्र (आधार र ढाँचा) का आधारमा ४३ अर्ब १५ करोड ८६ लाख रुपैयाँ गरी कुल ५० अर्ब २९ करोड ८६ लाख रुपैयाँ वित्तीय समानीकरण अनुदान हस्तान्तरण भएको थियो।



चित्र ७: सङ्घबाट प्रदेशमा हस्तान्तरण वित्तीय समानीकरण अनुदान (रु. लाखमा)

जसमा कर्णाली प्रदेशले सबैभन्दा बढी ९ अर्ब १३ करोड १४ लाख रुपैयाँ र प्रदेश नं. ३ ले सबैभन्दा कम ५ अर्ब ९६ करोड ९७ लाख रुपैयाँ प्राप्त गरेका थिए।

आर्थिक वर्ष २०७६/७७ मा सङ्घीय सञ्चित कोषबाट प्रदेशमा हस्तान्तरण हुने वित्तीय समानीकरण अनुदानमा ९.९ प्रतिशतले वृद्धि भएको छ। यस शीर्षकमा विनियोजन भएको कुल ५५ अर्ब २९ करोड ८६ लाख रुपैयाँमध्ये न्यूनतम वित्तीय समानीकरण अनुदानका लागि २५ प्रतिशत रकम (१३ अर्ब ८२ करोड ४६ लाख रुपैयाँ) र सूत्र (आधार र ढाँचा) का आधारमा ४१ अर्ब ४७ करोड ४० लाख रुपैयाँ हस्तान्तरण गर्न सिफारिस गरिएको छ। प्रदेशहरूले आर्थिक वर्ष २०७६/७७ मा प्राप्त गर्ने कुल वित्तीय समानीकरण अनुदानमध्ये कर्णाली प्रदेशले सबैभन्दा बढी ९ अर्ब ८४ करोड ८३ लाख रुपैयाँ र प्रदेश नं. २ ले सबैभन्दा कम ७ अर्ब ८ करोड ५९ लाख रुपैयाँ प्राप्त गर्नेछन्।



चित्र ८ : आ. व. २०७६/७७ मा सङ्घबाट प्रदेशमा हस्तान्तरण भएको वित्तीय समानीकरण अनुदान (रु. लाखमा)

आर्थिक वर्ष २०७६/७७ मा हस्तान्तरण गर्न सिफारिस गरिएको न्यूनतम वित्तीय समानीकरण अनुदानको आधार र प्रदेशको सेवा लागत सूचकाङ्कलाई थप परिमार्जन गरिएको हुँदा आर्थिक वर्ष २०७५/७६ र आर्थिक वर्ष २०७६/७७ मा प्रदेशहरूमा हस्तान्तरण हुने कुल वित्तीय समानीकरण अनुदानको अनुपात भिन्न हुन गएको छ।

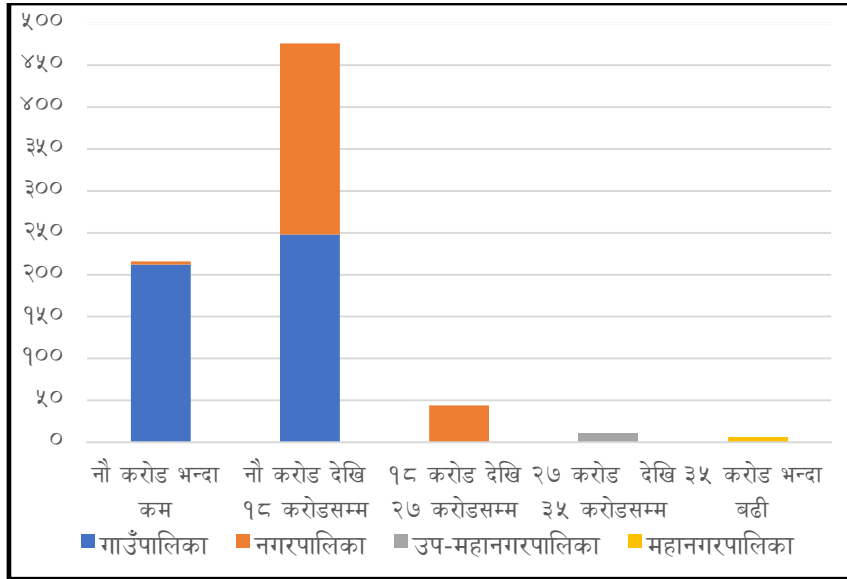
ख. सङ्घबाट स्थानीय तहमा हस्तान्तरण हुने वित्तीय समानीकरण अनुदान

आर्थिक वर्ष २०७५/७६ मा सङ्घीय सञ्चित कोषबाट स्थानीय तहमा न्यूनतम अनुदान वापत ३५ अर्ब २० करोड ६४ लाख रुपैयाँ र सूत्र (आधार र ढाँचा) का आधारमा ५० अर्ब ११ लाख रुपैयाँ गरी कुल ८५ अर्ब २० करोड ६४ लाख रुपैयाँ वित्तीय समानीकरण अनुदान हस्तान्तरण भएको थियो। सबैभन्दा कम वित्तीय समानीकरण अनुदान ६ करोड रुपैयाँ प्राप्त गर्ने स्थानीय तहको सङ्ख्या ५२ रहेको थियो भने काठमाडौँ महानगरपालिकाले सबैभन्दा बढी ६७ करोड ७२ लाख रुपैयाँ प्राप्त गरेको थियो।

आर्थिक वर्ष २०७६/७७ मा सङ्घीय सञ्चित कोषबाट स्थानीय तहमा हस्तान्तरण हुने वित्तीय समानीकरण अनुदान कुल ८९ अर्ब ९४ करोड ७० लाख रुपैयाँमध्ये न्यूनतम अनुदानका लागि २१ अर्ब ५५ करोड ५० लाख रुपैयाँ (करिब २४ प्रतिशत) र सूत्र (आधार र ढाँचा) का आधारमा ६८ अर्ब ३९ करोड २० लाख रहेको छ। सूत्र (आधार र ढाँचा) का आधारमा वितरण गरिने रकमको २.५ प्रतिशत रकम १ अर्ब ७० करोड ९८ लाख रुपैयाँ

कार्य सम्पादन मूल्याङ्कनका लागि छुट्टयाइएको छ।

आर्थिक वर्ष २०७६/७७ मा स्थानीय तहका लागि सिफारिस गरिएको वित्तीय समानीकरण अनुदान ९ करोड रुपैयाँ वा सोभन्दा कम प्राप्त गर्ने स्थानीय तहको सङ्ख्या २१६ वटा रहेका छन्, जसमा गाउँपालिका २१२ वटा र नगरपालिका ४ वटा रहेका छन्। यसैगरी ९ करोड रुपैयाँदेखि १८ करोड रुपैयाँसम्म अनुदान प्राप्त गर्ने स्थानीय तहको सङ्ख्या ४७६ वटा रहेका छन् भने गाउँपालिका २४८ वटा र नगरपालिका २२८ वटा रहेका छन्। साथै १८ करोड रुपैयाँदेखि २७ करोड रुपैयाँसम्म अनुदान प्राप्त गर्ने स्थानीय तहको सङ्ख्या ४४ वटा (सबै नगरपालिका) रहेका छन्। वित्तीय समानीकरण अनुदान २७ करोड रुपैयाँदेखि ३५ करोड रुपैयाँसम्म प्राप्त गर्ने स्थानीय तह ११ वटा रहेका छन् जसमा सबै उप-महानगरपालिका रहेका छन्। त्यसैगरी ३५ करोड रुपैयाँभन्दा बढी अनुदान प्राप्त गर्ने ६ महानगरपालिका रहेका छन्। यसरी न्यूनतम सीमा ६ करोड ५० लाख रुपैयाँ र कार्य सम्पादन मूल्याङ्कन बमोजिम रकम थप गरी ३ वटा स्थानीय तहले सबैभन्दा कम ६ करोड ६१ लाख रुपैयाँ प्राप्त गरेका छन् भने काठमाडौँ महानगरपालिकाले सबैभन्दा बढी ७५ करोड २१ लाख रुपैयाँ प्राप्त गरेको छ।



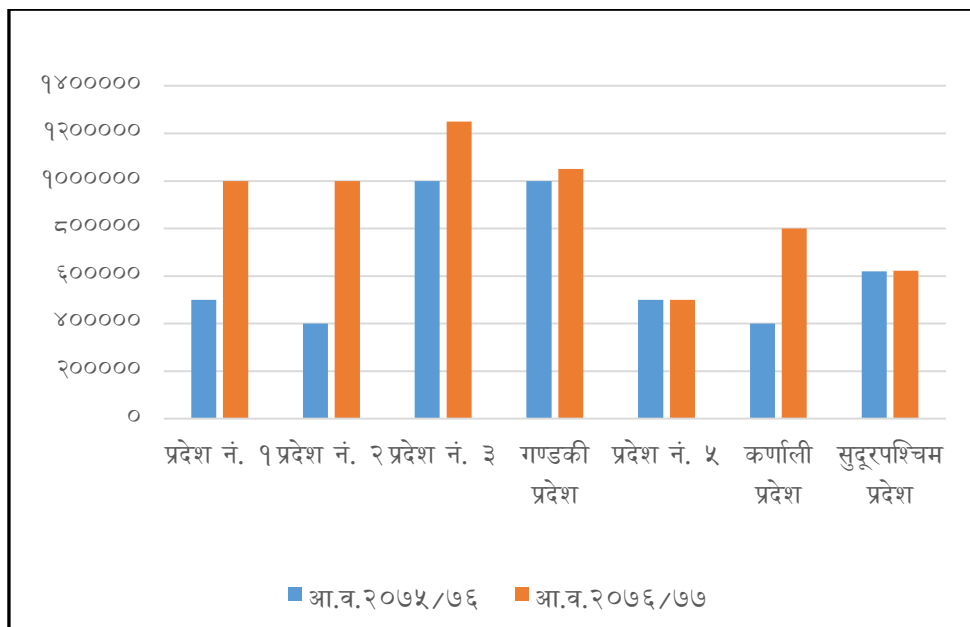
चित्र ९: आ. व. २०७६/७७ मा सङ्घबाट स्थानीय तहमा हस्तान्तरण भएको स्थानीय तहको सङ्ख्या अनुसार वित्तीय समानीकरण अनुदान

४.२.२ प्रदेशबाट स्थानीय तहमा हस्तान्तरण हुने वित्तीय समानीकरण अनुदान सिफारिस

संवैधानिक एवम् कानुनी व्यवस्था अनुसार प्रदेशले नेपाल सरकारबाट प्राप्त अनुदान र आफ्नो स्रोतबाट उठ्ने राजस्वलाई मातहतको स्थानीय तहको खर्चको आवश्यकता र राजस्वको क्षमताको आधारमा प्रदेश कानुन बमोजिम वित्तीय समानीकरण अनुदान वितरण गर्नुपर्ने व्यवस्था रहेको छ। तर सबै प्रदेशले सोसम्बन्धी कानुन निर्माण गरी नसकेको हुँदा राष्ट्रिय प्राकृतिक स्रोत तथा वित्त आयोग ऐन, २०७४ मा तोकिएका आधार बमोजिम प्रदेशबाट स्थानीय तहमा हस्तान्तरण हुने वित्तीय समानीकरण अनुदान सिफारिस गरिएको छ। आर्थिक वर्ष २०७५/७६ मा प्रदेश सरकारबाट स्थानीय तहमा हस्तान्तरण हुने वित्तीय समानीकरण अनुदानको न्यूनतम सीमा १० लाख रुपैयाँ निर्धारण गरिएको थियो। पच्चीस हजारसम्म जनसङ्ख्या भएका स्थानीय तहलाई प्रदेश सरकारले न्यूनतम वित्तीय समानीकरण अनुदान १० लाख रुपैयाँ हस्तान्तरण गर्नुपर्ने र प्रत्येक स्थानीय तहमा १० हजार (४० प्रतिशत)

जनसङ्ख्या थप हुँदा न्यूनतम अनुदान २ लाख रुपैयाँ (२० प्रतिशत) ले थप हुने गरी न्यूनतम अनुदान सिफारिस गरिएको थियो। तर काठमाडौं महानगरपालिकालाई १ करोड ५० लाख रुपैयाँ न्यूनतम अनुदान सिफारिस गरिएको थियो। आर्थिक वर्ष २०७६/७७ मा पनि सोही आधारमा नै प्रदेशबाट स्थानीय तहमा हस्तान्तरण हुने न्यूनतम अनुदान निर्धारण गरिएको छ। दुवै आर्थिक वर्षमा प्रदेश सरकारबाट स्थानीय तहमा हस्तान्तरण हुने वित्तीय समानीकरण अनुदान सम्बन्धी सिफारिसहरू प्रतिवेदनको अनुसूची १.५ र २.३ मा संलग्न गरिएको छ।

प्रदेशबाट स्थानीय तहमा हस्तान्तरण गरिएको वित्तीय समानीकरण अनुदान प्रदेश अनुसार फरक फरक रहेको छ।



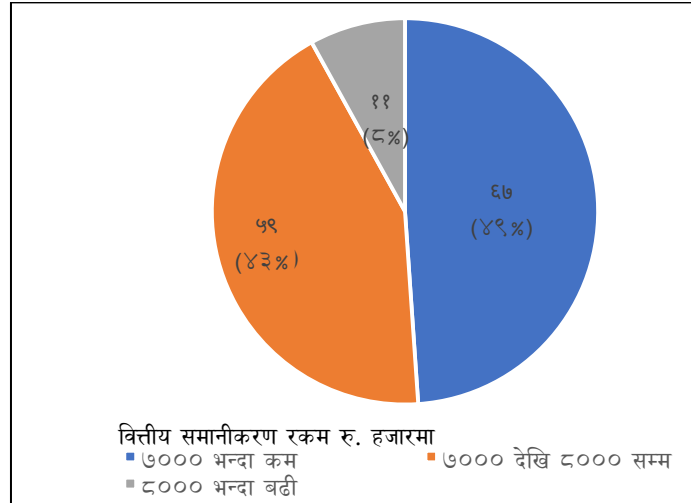
चित्र १० : प्रदेशबाट स्थानीय तहमा हस्तान्तरण भएको वित्तीय समानीकरण अनुदान (रु. हजारमा)

आर्थिक वर्ष २०७५/७६ मा प्रदेश नं. ३ र गण्डकी प्रदेशले १/१ अर्ब रुपैयाँ, सुदूरपश्चिम प्रदेशले ६२ करोड रुपैयाँ, प्रदेश नं. १ र प्रदेश नं. ५ ले ५०/५० करोड रुपैयाँ र प्रदेश नं. २ र कर्णाली प्रदेशले ४०/४० करोड रुपैयाँ वित्तीय समानीकरण अनुदान हस्तान्तरण गर्न विनियोजन गरेका थिए। आर्थिक वर्ष २०७६/७७ मा प्रदेश नं. ३ ले सबैभन्दा बढी १ अर्ब २५ करोड रुपैयाँ यस शीर्षकमा विनियोजन गरेको छ। त्यस्तै गण्डकी प्रदेशले १ अर्ब ५ करोड रुपैयाँ, प्रदेश नं. १ र प्रदेश नं. २ ले १/१ अर्ब रुपैयाँ, कर्णाली प्रदेशले ८० करोड रुपैयाँ, सुदूरपश्चिम प्रदेशले ६२ करोड २९ लाख ७० हजार रुपैयाँ र प्रदेश नं. ५ ले ५० करोड रुपैयाँ स्थानीय तहमा वित्तीय समानीकरण अनुदान उपलब्ध गराउने छन्।

क. प्रदेश नं. १

प्रदेश नं. १ ले आर्थिक वर्ष २०७५/७६ मा स्थानीय तहलाई वित्तीय समानीकरण अनुदान ५० करोड रुपैयाँ हस्तान्तरण गरेकोमा आर्थिक वर्ष २०७६/७७ मा १ अर्ब रुपैयाँ हस्तान्तरण गर्नेछ। आर्थिक वर्ष २०७६/७७ को लागि प्रदेशबाट स्थानीय तहमा हस्तान्तरण हुने अनुदानको रकममध्ये सबैभन्दा कम ६६ लाख ३ हजार रुपैयाँ खुम्बु पासाङल्हामु गाउँपालिकाले प्राप्त गर्दछ भने सबैभन्दा बढी विराटनगर महानगरपालिकाले १ करोड १२ लाख ७० हजार रुपैयाँ प्राप्त गर्दछ।

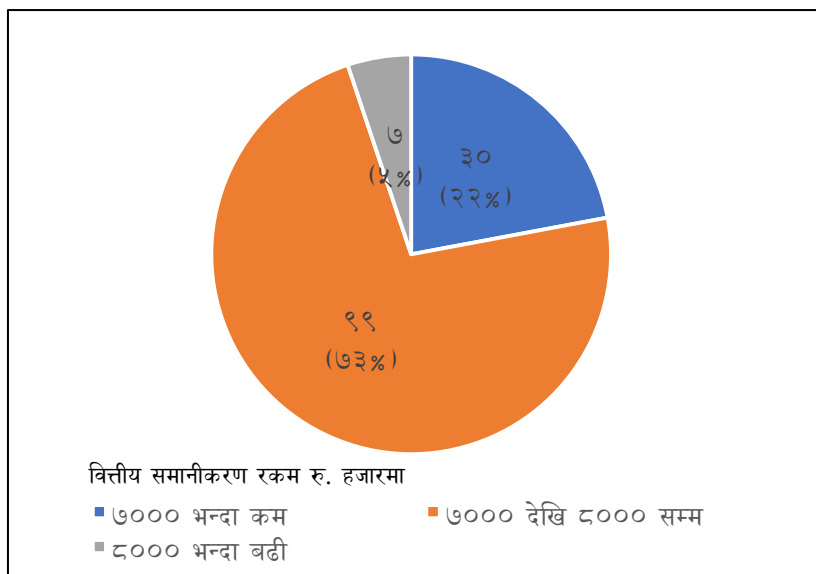
प्रदेश नं. १ का १३७ वटा स्थानीय तहमध्ये वित्तीय समानीकरण अनुदान ७० लाख रुपैयाँभन्दा कम पाउने स्थानीय तहको सङ्ख्या ६७ वटा रहेको छ भने ७० लाख रुपैयाँदेखि ८० लाख रुपैयाँसम्म पाउने स्थानीय तहको सङ्ख्या ५९ वटा रहेको छ। त्यसैगरी ८० लाख रुपैयाँभन्दा बढी पाउने स्थानीय तहको सङ्ख्या ११ वटा रहेको छ।



चित्र ११: आ. व. २०७६/७७ मा प्रदेश नं. १ बाट हस्तान्तरण हुने स्थानीय तहको सङ्ख्या अनुसार वित्तीय समानीकरण अनुदान

ख. प्रदेश नं. २

प्रदेश नं. २ ले आर्थिक वर्ष २०७५/७६ मा स्थानीय तहलाई वित्तीय समानीकरण अनुदान ४० करोड रुपैयाँ हस्तान्तरण गरेकोमा आर्थिक वर्ष २०७६/७७ मा १ अर्ब रुपैयाँ हस्तान्तरण गर्ने छ। आर्थिक वर्ष २०७६/७७ को लागि प्रदेशबाट स्थानीय तहमा हस्तान्तरण भएको अनुदानको रकममध्ये सबैभन्दा कम ६९ लाख २३ हजार रुपैयाँ ठोरी गाउँपालिकाले प्राप्त गर्दछ भने सबैभन्दा बढी वीरगञ्ज महानगरपालिकाले १ करोड १५ लाख ७३ हजार रुपैयाँ प्राप्त गर्दछ।

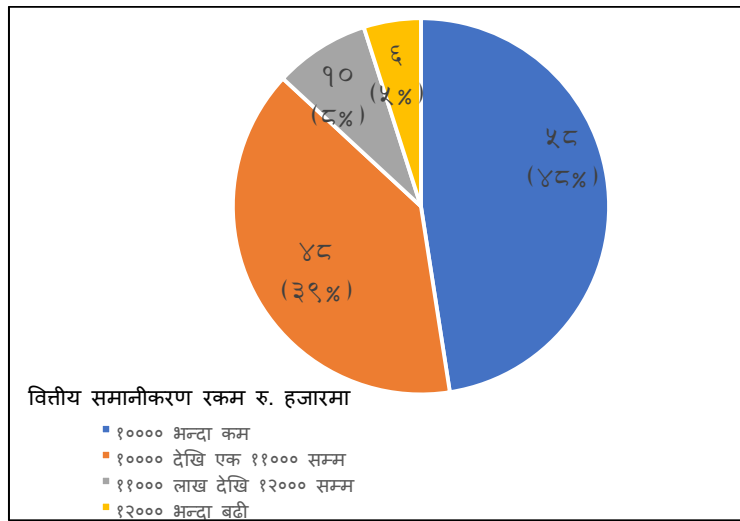


चित्र १२: आ. व. २०७६/७७ मा प्रदेश नं. २ बाट हस्तान्तरण हुने स्थानीय तहको सङ्ख्या अनुसार वित्तीय समानीकरण अनुदान

प्रदेश नं. २ का १३६ वटा स्थानीय तहमध्ये वित्तीय समानीकरण अनुदान ७० लाख रुपैयाँभन्दा कम पाउने स्थानीय तहको सङ्ख्या ३० वटा रहेको छ भने ७० लाख रुपैयाँदेखि ८० लाख रुपैयाँसम्म पाउने स्थानीय तहको सङ्ख्या ९९ वटा रहेको छ। त्यसैगरी ८० लाख रुपैयाँभन्दा बढी पाउने स्थानीय तहको सङ्ख्या ७ वटा रहेको छ।

ग. प्रदेश नं. ३

प्रदेश नं. ३ ले आर्थिक वर्ष २०७५/७६ मा स्थानीय तहलाई वित्तीय समानीकरण अनुदान १ अर्ब रुपैयाँ हस्तान्तरण गरेकोमा आर्थिक वर्ष २०७६/७७ मा १ अर्ब २५ करोड रुपैयाँ हस्तान्तरण गर्ने छ। आर्थिक वर्ष २०७६/७७ को लागि प्रदेशबाट स्थानीय तहमा हस्तान्तरण भएको अनुदानको रकममध्ये सबैभन्दा कम ९५ लाख २१ हजार रुपैयाँ गोसाईकुण्ड गाउँपालिकाले प्राप्त गर्दछ भने सबैभन्दा बढी काठमाडौँ महानगरपालिकाले २ करोड ६३ लाख ८ हजार रुपैयाँ प्राप्त गर्नेछ।



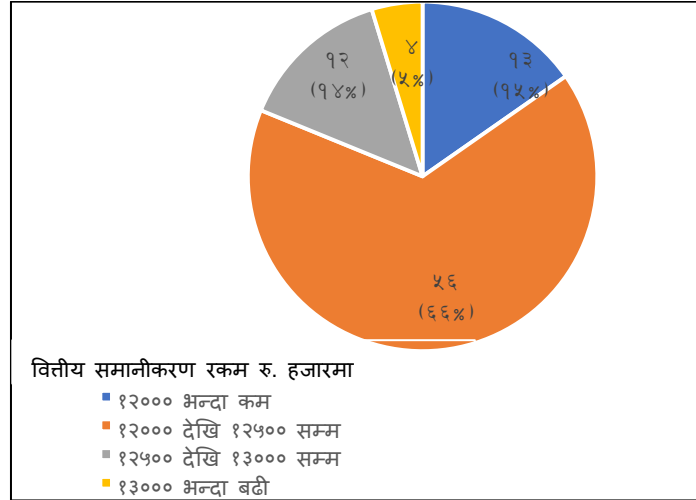
चित्र १३: आ. व. २०७६/७७ मा प्रदेश नं. ३ बाट हस्तान्तरण हुने स्थानीय तहको सङ्ख्या अनुसार वित्तीय समानीकरण अनुदान

प्रदेश नं. ३ का ११९ वटा स्थानीय तहमध्ये वित्तीय समानीकरण अनुदान एक करोडभन्दा कम पाउने स्थानीय तहको सङ्ख्या ५८ वटा रहेको छ भने एक करोडदेखि एक अर्ब १० लाख रुपैयाँसम्म पाउने स्थानीय तहको सङ्ख्या ४८ वटा रहेको छ। त्यसैगरी एक करोड १० लाख रुपैयाँदेखि एक करोड २० लाख रुपैयाँसम्म पाउने स्थानीय तहको सङ्ख्या १० वटा रहेको छ भने एक करोड २० लाख रुपैयाँभन्दा बढी पाउने स्थानीय तहको सङ्ख्या ६ वटा रहेको छ।

घ. गण्डकी प्रदेश

गण्डकी प्रदेशले आर्थिक वर्ष २०७५/७६ मा स्थानीय तहलाई वित्तीय समानीकरण अनुदान १ अर्ब रुपैयाँ हस्तान्तरण गरेकोमा आर्थिक वर्ष २०७६/७७ मा १ अर्ब ५ करोड रुपैयाँ हस्तान्तरण गर्ने छ। आर्थिक वर्ष २०७६/७७ को लागि प्रदेशबाट स्थानीय तहमा हस्तान्तरण भएको अनुदानको रकममध्ये सबैभन्दा कम एक करोड १६ लाख ६३ हजार रुपैयाँ वारागुड मुक्तिक्षेत्र गाउँपालिकाले प्राप्त गर्दछ भने सबैभन्दा बढी पोखरा महानगरपालिकाले २ करोड १४ लाख ४४ हजार रुपैयाँ प्राप्त गर्दछ।

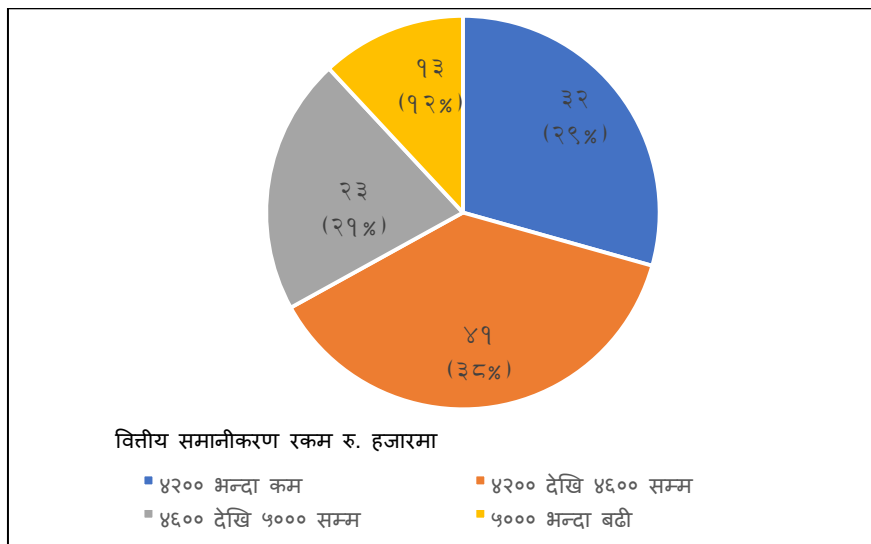
गण्डकी प्रदेशका ८५ वटा स्थानीय तहमध्ये वित्तीय समानीकरण अनुदान एक करोड २० लाख रुपैयाँभन्दा कम पाउने स्थानीय तहको सङ्ख्या १३ वटा रहेको छ भने एक करोड २० लाख रुपैयाँदेखि एक करोड २५ लाख रुपैयाँसम्म पाउने स्थानीय तहको सङ्ख्या ५६ वटा रहेको छ। त्यसैगरी एक करोड २५ लाख रुपैयाँदेखि एक करोड ३० लाख रुपैयाँसम्म पाउने स्थानीय तहको सङ्ख्या १२ वटा रहेको छ भने एक करोड ३० लाख रुपैयाँभन्दा बढी पाउने स्थानीय तहको सङ्ख्या ४ वटा रहेको छ।



चित्र १४: आ. व. २०७६/७७ मा गण्डकी प्रदेशबाट हस्तान्तरण हुने स्थानीय तहको सङ्ख्या अनुसार वित्तीय समानीकरण अनुदान

ड. प्रदेश नं. ५

प्रदेश नं. ५ ले आर्थिक वर्ष २०७५/७६ मा स्थानीय तहलाई वित्तीय समानीकरण अनुदान ५० करोड रुपैयाँ हस्तान्तरण गरेकोमा आर्थिक वर्ष २०७६/७७ मा पनि ५० करोड रुपैयाँ हस्तान्तरण गर्नेछ। आर्थिक वर्ष २०७६/७७ को लागि प्रदेशबाट स्थानीय तहमा हस्तान्तरण भएको अनुदानको रकममध्ये सबैभन्दा कम ४९ लाख ९९ हजार रुपैयाँ तिनाउ गाउँपालिकाले प्राप्त गर्दछ भने सबैभन्दा बढी घोराही उप-महानगरपालिकाले ६९ लाख ८७ हजार रुपैयाँ प्राप्त गर्दछ।

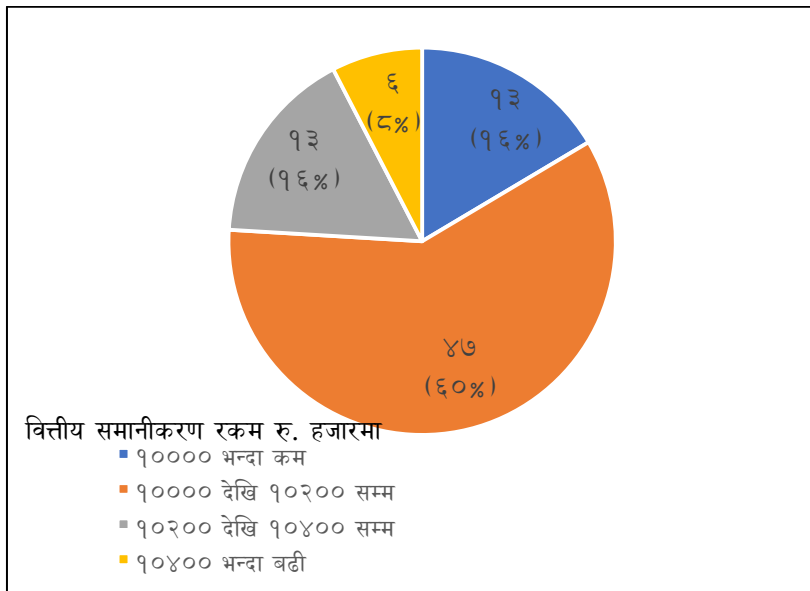


चित्र १५: आ. व. २०७६/७७ मा प्रदेश नं. ५ बाट हस्तान्तरण हुने स्थानीय तहको सङ्ख्या अनुसार वित्तीय समानीकरण अनुदान

प्रदेश नं. ५ का १०९ वटा स्थानीय तहमध्ये वित्तीय समानीकरण अनुदान ४२ लाख रुपैयाँभन्दा कम पाउने स्थानीय तहको सङ्ख्या ३२ वटा रहेको छ भने ४२ लाख रुपैयाँदेखि ४६ लाख रुपैयाँसम्म पाउने स्थानीय तहको सङ्ख्या ४१ वटा रहेको छ। त्यसैगरी ४६ लाख रुपैयाँदेखि ५० लाख रुपैयाँसम्म पाउने स्थानीय तहको सङ्ख्या २३ वटा रहेको छ भने ५० लाख रुपैयाँभन्दा बढी पाउने स्थानीय तहको सङ्ख्या १३ वटा रहेको छ।

च. कर्णाली प्रदेश

कर्णाली प्रदेशले आर्थिक वर्ष २०७५/७६ मा स्थानीय तहलाई वित्तीय समानीकरण अनुदान ४० करोड रुपैयाँ हस्तान्तरण गरेकोमा आर्थिक वर्ष २०७६/७७ मा ८० करोड रुपैयाँ हस्तान्तरण गर्नेछ। आर्थिक वर्ष २०७६/७७ को लागि प्रदेशबाट स्थानीय तहमा हस्तान्तरण भएको अनुदानको रकममध्ये सबैभन्दा कम ९३ लाख २५ हजार रुपैयाँ नाम्खा गाउँपालिकाले प्राप्त गर्दछ भने सबैभन्दा बढी बीरेन्द्रनगर नगरपालिकाले १ करोड १९ लाख ६७ हजार रुपैयाँ प्राप्त गर्दछ।



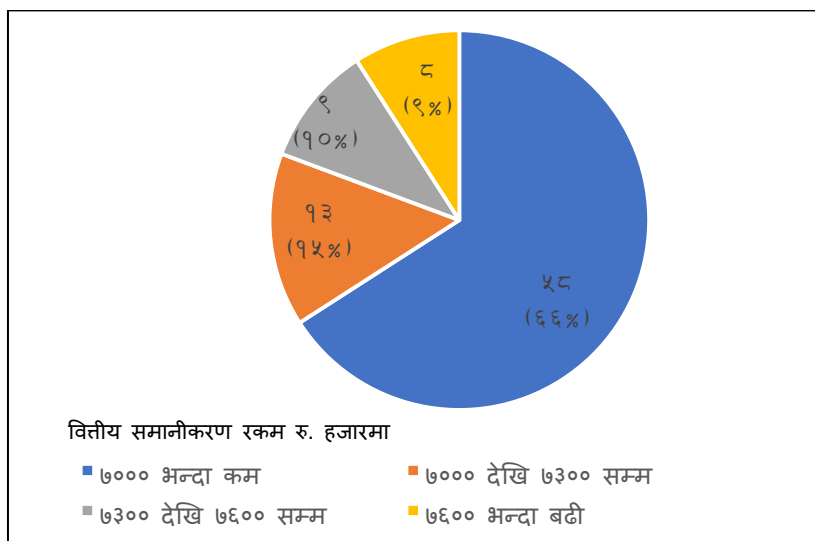
चित्र १६: आ. व. २०७६/७७ मा कर्णाली प्रदेशबाट हस्तान्तरण हुने स्थानीय तहको सङ्ख्या अनुसार वित्तीय समानीकरण अनुदान

कर्णाली प्रदेशका ७९ वटा स्थानीय तहमध्ये वित्तीय समानीकरण अनुदान १ करोडभन्दा कम पाउने स्थानीय तहको सङ्ख्या १३ वटा रहेको छ भने १ करोडदेखि १ करोड २० लाख रुपैयाँसम्म पाउने स्थानीय तहको सङ्ख्या ४७ वटा रहेको छ। त्यसैगरी १ करोड २० लाख रुपैयाँदेखि १ करोड ४० लाख रुपैयाँसम्म पाउने स्थानीय तहको सङ्ख्या १३ वटा रहेको छ भने १ करोड ४० लाख रुपैयाँभन्दा बढी पाउने स्थानीय तहको सङ्ख्या ६ वटा रहेको छ।

छ. सुदूरपश्चिम प्रदेश

सुदूरपश्चिम प्रदेशले आर्थिक वर्ष २०७५/७६ मा स्थानीय तहलाई वित्तीय समानीकरण अनुदान ६२ करोड रुपैयाँ हस्तान्तरण गरेकोमा आर्थिक वर्ष २०७६/७७ मा ६२ करोड २१ लाख ७० हजार रुपैयाँ हस्तान्तरण गर्ने छ। आर्थिक वर्ष २०७६/७७ को लागि प्रदेशबाट स्थानीय तहमा हस्तान्तरण भएको अनुदानको रकममध्ये सबैभन्दा कम ६७ लाख ३३ हजार रुपैयाँ ब्याँस गाउँपालिकाले प्राप्त गर्दछ भने सबैभन्दा बढी धनगढी उप-महानगरपालिकाले ९२ लाख ८२ हजार रुपैयाँ प्राप्त गर्नेछ।

सुदूरपश्चिम प्रदेशका ८८ वटा स्थानीय तहमध्ये वित्तीय समानीकरण अनुदान ७० लाख रुपैयाँभन्दा कम पाउने स्थानीय तहको सङ्ख्या ५८ वटा रहेको छ भने ७० लाख रुपैयाँदेखि ७३ लाख रुपैयाँसम्म पाउने स्थानीय तहको सङ्ख्या १३ वटा रहेको छ। त्यसैगरी ७३ लाख रुपैयाँदेखि ७६ लाख रुपैयाँसम्म पाउने स्थानीय तहको सङ्ख्या ९ वटा रहेको छ भने ७६ लाख रुपैयाँभन्दा बढी पाउने स्थानीय तहको सङ्ख्या ८ वटा रहेको छ।



चित्र १७: आ. व. २०७६/७७ मा सुदूरपश्चिम प्रदेशबाट हस्तान्तरण हुने स्थानीय तहको सङ्ख्या अनुसार वित्तीय समानीकरण अनुदान

४.३ सशर्त अनुदानका आधारसम्बन्धी सिफारिस

४.३.१ सङ्घीय सञ्चित कोषबाट प्रदेश तथा स्थानीय तहमा हस्तान्तरण हुने सशर्त अनुदानका आधारहरू

राष्ट्रिय नीति, कार्यक्रम, मानक तथा पूर्वाधारको कार्यान्वयनका लागि नेपाल सरकारले प्रदेश र स्थानीय तहलाई तथा प्रदेशले स्थानीय तहलाई सशर्त अनुदान हस्तान्तरण गर्ने प्रावधान रहेको छ। आर्थिक वर्ष २०७५/७६ र २०७६/७७ वित्तीय सङ्घीयता कार्यान्वयनका शुरुका वर्षहरू भएकाले नेपाल सरकारबाट साविकमा सञ्चालनमा रहेका कार्यक्रम तथा आयोजनाहरू प्रदेश र स्थानीय तहमा हस्तान्तरण गरी सेवा प्रवाहमा निरन्तरता दिने अभिप्रायका साथ सशर्त अनुदानका आधारहरू सिफारिस गरिएको छ। आर्थिक वर्ष २०७५/७६सम्ममा हस्तान्तरण भएका आयोजना/कार्यक्रमहरूको सञ्चालन तथा व्यवस्थापनमा कुन तहका सरकारको के कस्तो भूमिका हुने भन्ने स्पष्ट नहुँदा कतिपय आयोजना तथा कार्यक्रमहरू कार्यान्वयनमा कठिनाइ देखिएकाले आर्थिक वर्ष २०७६/७७ का लागि सशर्त अनुदानका आधारहरू सिफारिस गर्दा नेपाल सरकार, प्रदेश सरकार र स्थानीय तहले निर्वाह गर्नुपर्ने भूमिका पनि प्रष्ट गरिएको छ। *आयोगबाट उल्लिखित दुवै आर्थिक वर्षमा सशर्त अनुदानका आधार सम्बन्धमा नेपाल सरकारलाई गरिएको सिफारिस प्रतिवेदनको अनुसूची १.२ र २.५ मा संलग्न गरिएको छ।*

आर्थिक वर्ष २०७५/७६ मा नेपाल सरकारले प्रदेश र स्थानीय तहमा गरी कुल बजेटको १३.२ प्रतिशत रकम (१ खर्ब ७२ अर्ब ९८ करोड ११ लाख रुपैयाँ) सशर्त अनुदान विनियोजन गरेको थियो। यसमध्ये ६३ अर्ब १३ करोड ५५ लाख रुपैयाँ प्रदेश तर्फ र १ खर्ब ९ अर्ब ८४ करोड ५६ लाख रुपैयाँ स्थानीय तहतर्फ विनियोजन भएको थियो।

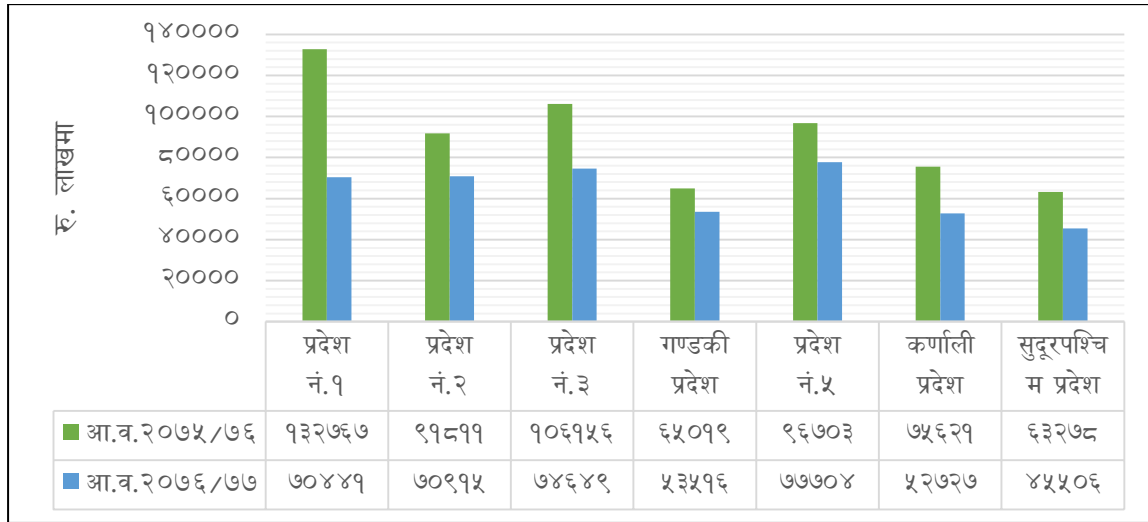
आर्थिक वर्ष २०७६/७७ मा नेपाल सरकारबाट सशर्त अनुदानका लागि कुल बजेटको ८.१ प्रतिशत रकम (१ खर्ब

६८ अर्ब ४१ करोड ९९ लाख रुपैयाँ) विनियोजन भएको छ। यसमध्ये ४४ अर्ब ५४ करोड ५८ लाख रुपैयाँ प्रदेश तर्फ र १ खर्ब २३ अर्ब ८७ करोड ४१ लाख रुपैयाँ स्थानीय तहतर्फ विनियोजन भएको छ।

क. नेपाल सरकारबाट प्रदेशमा हस्तान्तरण हुने सशर्त अनुदान

नेपाल सरकारबाट कार्यान्वयन भइरहेका तर प्रदेश र स्थानीय तहको संवैधानिक क्षेत्राधिकारमा पर्ने कार्यक्रमहरू हस्तान्तरण हुनेगरी आर्थिक वर्ष २०७५/७६ का लागि सशर्त अनुदानका विस्तृत आधारहरू सिफारिस गरिएको छ। जसअनुसार आधारभूत स्वास्थ्य, शिक्षा, सामाजिक सुरक्षा भत्ता, निर्माण तथा सञ्चालनको चरणमा रहेका विकास आयोजनाहरू र बजेट प्रदेश र स्थानीय तहमा सशर्त हस्तान्तरण भएको छ। आर्थिक वर्ष २०७५/७६ मा नेपाल सरकारबाट प्रदेशमा हस्तान्तरण भएको कुल ६३ अर्ब १३ करोड ५५ लाख रुपैयाँ सशर्त अनुदानमध्ये सबैभन्दा बढी प्रदेश नं. १ मा १३ अर्ब २७ करोड ६७ लाख रुपैयाँ र सुदूरपश्चिम प्रदेशमा सबैभन्दा कम ६ अर्ब ३२ करोड ७८ लाख रुपैयाँ हस्तान्तरण भएको छ। त्यसैगरी, आर्थिक वर्ष २०७६/७७ मा नेपाल सरकारबाट प्रदेशमा हस्तान्तरण हुने ४४ अर्ब ५४ करोड ५८ लाख रुपैयाँ सशर्त अनुदानमध्ये प्रदेश नं. ५ मा सबैभन्दा बढी ७ अर्ब ७७ करोड ४ लाख रुपैयाँ र सुदूरपश्चिम प्रदेशमा सबैभन्दा कम ४ अर्ब ५५ करोड ६ लाख रुपैयाँ हस्तान्तरण हुनेछ।

नेपाल सरकारबाट प्रदेशमा हस्तान्तरण हुने सशर्त अनुदानको विवरण चित्र १० मा प्रस्तुत गरिएको छ।



चित्र १०: नेपाल सरकारबाट प्रदेशमा हस्तान्तरण हुने सशर्त अनुदान

स्रोत: अन्तर-सरकारी वित्तीय हस्तान्तरण (आर्थिक वर्ष २०७५/७६ र आर्थिक वर्ष २०७६/७७), अर्थ मन्त्रालय

ख. नेपाल सरकारबाट स्थानीय तहमा हस्तान्तरण हुने सशर्त अनुदान

आर्थिक वर्ष २०७५/७६ मा नेपाल सरकारबाट स्थानीय तहमा सशर्त अनुदान हस्तान्तरण गर्न कुल १ खर्ब ९ अर्ब ८४ करोड ५६ लाख रुपैयाँ विनियोजन भएकोमा पोखरा महानगरपालिकाले सबैभन्दा बढी १ अर्ब २० करोड ४२ लाख रुपैयाँ र नार्पा भूमि गाउँपालिकाले सबैभन्दा कम १ करोड ९२ लाख रुपैयाँ प्राप्त गरेको छ। स्थानीय तहले औसतमा १४ करोड ५९ लाख रुपैयाँ सशर्त अनुदान प्राप्त गरेको देखिन्छ। आर्थिक वर्ष २०७६/७७ मा सङ्घीय सञ्चित कोषबाट स्थानीय तहमा सशर्त अनुदान हस्तान्तरण गर्न १ खर्ब २३ अर्ब ८७ करोड ४१ लाख रुपैयाँ विनियोजन भएको छ। यसमध्ये पोखरा महानगरपालिकाले सबैभन्दा बढी १ अर्ब १७ करोड २७ लाख

रुपैयाँ र नार्पा भूमि गाउँपालिकाले सबैभन्दा कम २ करोड ३२ लाख रुपैयाँ प्राप्त गरेको छ। स्थानीय तहमा औसतमा १६ करोड ४५ लाख सशर्त अनुदान विनियोजन गरेको देखिन्छ। सङ्घीय सञ्चित कोषबाट स्थानीय तहमा हस्तान्तरण भएको सशर्त अनुदानको प्रदेशगत विवरण तालिका १० मा प्रस्तुत गरिएको छ।

तालिका १०: नेपाल सरकारबाट स्थानीय तहमा हस्तान्तरण हुने सशर्त अनुदानको प्रदेशगत विवरण

प्रदेश	स्थानीय तहको सङ्ख्या	सशर्त अनुदान रकम (रु.लाखमा)							
		आर्थिक वर्ष २०७५/७६				आर्थिक वर्ष २०७६/७७			
		कुल रकम	अधिकतम रकम	न्यूनतम रकम	औसत रकम	कुल रकम	अधिकतम रकम	न्यूनतम रकम	औसत रकम
प्रदेश नं. १	१३७	२०,२२,१३	४३,९६	५,४७	१४,७६	२२,६३,८४	४६,८९	६,१२	१६,५२
प्रदेश नं. २	१३६	१५,९९,१९	५५,००	४,५८	११,७६	१९,२८,६६	६१,२३	५,९६	१४,१८
प्रदेश नं. ३	११९	२०,१६,४६	१,१०,३२	५,०८	१६,९०	२१,६७,८६	१,०८,०६	५,९७	१८,२२
गण्डकी प्रदेश	८५	१४,३६,७८	१२०,४२	१,९२	१६,९०	१५,२२,९७	१,१७,२७	२,३२	१७,९२
प्रदेश नं. ५	१०९	१६,८९,६७	४४,८१	७,४८	१५,५०	१९,३४,८४	५३,१२	८,७८	१७,७५
कर्णाली प्रदेश	७९	९,७३,९६	३१,६३	२१,१६	१२,३३	११,१६,४४	३५,०९	२,९३	१४,१३
सुदूरपश्चिम प्रदेश	८८	१२,४६,३७	३६,०२	३,२०	१४,१६	१४,५२,८०	४३,३३	३,०९	१६,५१

स्रोत: अन्तर-सरकारी वित्तीय हस्तान्तरण (आर्थिक वर्ष २०७५/७६ र आर्थिक वर्ष २०७६/७७), अर्थ मन्त्रालय

४.३.२ प्रदेशबाट स्थानीय तहमा हस्तान्तरण हुने सशर्त अनुदानका आधारहरू

आर्थिक वर्ष २०७५/७६ र २०७६/७७ मा प्रदेशबाट स्थानीय तहमा सशर्त अनुदान हस्तान्तरणका लागि आधारहरू सिफारिस गर्दा नेपालको संविधान, अन्तर-सरकारी वित्त व्यवस्थापन ऐन, २०७४, राष्ट्रिय प्राकृतिक स्रोत तथा वित्त आयोग ऐन, २०७४ लाई मुख्य कानुनी आधारका रूपमा लिइएको छ। प्रदेशले आ-आफ्नो प्रदेशभिन्नका स्थानीय तहलाई प्रदेशस्तरीय नीति, कार्यक्रम, मानक तथा पूर्वाधार कार्यान्वयनका लागि सशर्त अनुदान हस्तान्तरण गर्नसक्ने गरी आधारहरू सिफारिस गरिएको छ। नेपाल सरकारबाट स्थानीय तहलाई हस्तान्तरण गरिएका कार्यक्रममा दोहोरो नपर्ने गरी प्रदेश सरकारहरूले स्थानीय तहलाई सशर्त अनुदान हस्तान्तरण गर्न सिफारिस गरिएको छ। प्रदेशबाट स्थानीय तहमा सशर्त अनुदान हस्तान्तरण गर्ने सम्बन्धमा गरिएको सिफारिसप्रतिवेदनको अनुसूची १.५ र २.७ मा संलग्न गरिएको छ।

प्रदेशबाट स्थानीय तहमा सशर्त अनुदान हस्तान्तरण गर्न आर्थिक वर्ष २०७५/७६ मा प्रदेश नं. ३ ले ३ अर्ब ६३ करोड ८२ लाख रुपैयाँ, प्रदेश नं. १ ले २ अर्ब रुपैयाँ, प्रदेश नं. २ ले १ अर्ब ११ करोड ५० लाख रुपैयाँ, प्रदेश नं. ५ ले १ अर्ब रुपैयाँ र सुदूरपश्चिम प्रदेशले ४ करोड ७० लाख रुपैयाँ विनियोजन गरेका छन् भने गण्डकी प्रदेश र कर्णाली प्रदेशले सशर्त अनुदानका लागि छुट्टै रकम विनियोजन गरेको देखिँदैन।

आर्थिक वर्ष २०७६/७७ मा सशर्त अनुदान तर्फ प्रदेश नं. ३ ले सबैभन्दा बढी रकम १ अर्ब ८३ करोड ८१ लाख रुपैयाँ विनियोजन गरेको देखिन्छ भने सुदूरपश्चिम प्रदेशले चालु आर्थिक वर्षमा सशर्त अनुदानका लागि रकम विनियोजन गरेको छैन। गत आर्थिक वर्षको तुलनामा प्रदेश नं. १ र प्रदेश नं. ३ ले सशर्त अनुदान घटाएको, प्रदेश नं. २ ले यथावत कायम गरेको छ भने प्रदेश नं. ५ ले अनुदान वृद्धि गरेको छ। त्यसैगरी, गण्डकी प्रदेश र कर्णाली प्रदेशले चालु आर्थिक वर्षबाट सशर्त अनुदान हस्तान्तरण शुरु गरेका छन् भने सुदूरपश्चिम प्रदेशले चालु

आर्थिक वर्षमा सशर्त अनुदानका लागि रकम विनियोजन गरेको छैन। प्रदेशले स्थानीय तहमा हस्तान्तरण गर्नका लागि विनियोजन गरेको सशर्त अनुदानको विवरण तालिका ११ मा प्रस्तुत गरिएको छ।

तालिका ११: प्रदेशबाट स्थानीय तहमा हस्तान्तरण हुने सशर्त अनुदानको विवरण

प्रदेश	स्थानीय तहको सङ्ख्या	सशर्त अनुदान रकम (रु.लाखमा)	
		आर्थिक वर्ष २०७५/७६	आर्थिक वर्ष २०७६/७७
प्रदेश नं. १	१३७	२,००,००	७५,००
प्रदेश नं. २	१३६	१,११,५०	१,११,५०
प्रदेश नं. ३	११९	३,६३,८२	१,८३,८१
गण्डकी प्रदेश	८५	०	४५,८०
प्रदेश नं. ५	१०९	१,००,००	१,३८,९८
कर्णाली प्रदेश	७९	०	५०
सुदूरपश्चिम प्रदेश	८८	४,७०	०

स्रोत: आर्थिक मामिला तथा योजना मन्त्रालय, सबै प्रदेश

४.४ आन्तरिक ऋणको सीमासम्बन्धी सिफारिस

राष्ट्रिय प्राकृतिक स्रोत तथा वित्त आयोगले आर्थिक वर्ष २०७५/७६ र आर्थिक वर्ष २०७६/७७ का लागि नेपाल सरकार, प्रदेश सरकार र स्थानीय तहले उठाउनसक्ने आन्तरिक ऋणको सीमा निर्धारण गर्दा देशको समष्टिगत आर्थिक स्थिति, नेपाल सरकारको तिर्न बाँकी ऋण र प्रदेश तथा स्थानीय तहको ऋण उठाउने र ऋण तिर्नसक्ने क्षमतालाई आधार लिएको छ। यस आधारमा आर्थिक वर्ष २०७५/७६ र आर्थिक वर्ष २०७६/७७ मा नेपाल सरकारले अनुमानित कुल गार्हस्थ्य उत्पादनको ५ प्रतिशत आन्तरिक ऋण परिचालन गर्न सक्ने गरी सीमा सिफारिस गरिएको छ भने प्रदेश र स्थानीय तहको आन्तरिक ऋणको सीमा आफ्नो आन्तरिक आय र राजस्व बाँडफाँडबाट प्राप्त हुने कुल रकमको १० प्रतिशत सिफारिस गरिएको छ। आर्थिक वर्ष २०७५/७६ र आर्थिक वर्ष २०७६/७७ मा नेपाल सरकार, प्रदेश र स्थानीय तहले परिचालन गर्ने आन्तरिक ऋणको सीमासम्बन्धी सिफारिसप्रतिवेदनको अनुसूची १.३ र २.६ मा संलग्न गरिएको छ।

(क) नेपाल सरकार तर्फ:

आर्थिक वर्ष २०७५/७६ मा नेपाल सरकारका लागि कुल गार्हस्थ्य उत्पादनको ५ प्रतिशतमा नबढ्ने गरी आन्तरिक ऋण परिचालन गर्न सिफारिस गरिएकोमा नेपाल सरकारले सोही सीमाभित्र रही १ खर्ब ७२ अर्ब रुपैयाँ आन्तरिक ऋण परिचालन गर्न प्रस्ताव गरेकोमा ९६ अर्ब ३८ करोड रुपैयाँ कुल आन्तरिक ऋण परिचालन गरेको थियो। त्यसैगरी, आर्थिक वर्ष २०७६/७७ मा नेपाल सरकारले आयोगले सिफारिस गरेको सीमाभित्र रही १ खर्ब ९५ अर्ब रुपैयाँ आन्तरिक ऋण परिचालन गर्न प्रस्ताव गरेको छ।

नेपालमा सार्वजनिक खर्चको आकार बढे सँगै बजेट घाटा समेत बढ्न गएको अवस्था छ। अर्थ मन्त्रालयको आर्थिक सर्भेक्षण २०७५/७६ अनुसार २०७५ सालको फागुनसम्मको भुक्तानी गर्न बाँकी कुल सार्वजनिक ऋण ९ खर्ब ७८ अर्ब ४५ करोड रुपैयाँ पुगेको छ। यसमध्ये आन्तरिक र बाह्य ऋणको अनुपात क्रमशः ३९.२ प्रतिशत र ६०.८ प्रतिशत रहेको छ। साथै आर्थिक वर्ष २०७५ साल फागुन मसान्तसम्ममा नेपालको प्रतिव्यक्ति ऋण ३३ हजार १ सय ७४ रुपैयाँ पुगेको छ।

तालिका १२: नेपाल सरकारको विगत ५ आर्थिक वर्षहरूको तिर्न बाँकी सार्वजनिक ऋणको अवस्था

ऋण	आर्थिक वर्ष रकम (रु.करोडमा)				
	२०७१ / ७२	२०७२ / ७३	२०७३ / ७४	२०७४/७५ /	७६/७७*
आन्तरिक ऋण	२०,१६५.६८	२३,९०२.८९	२८,३७१.०६	३९,११६.१६	३८३५८.८५
वैदेशिक ऋण	३४,३२६.१८	३८,८७६.०३	४१,३९७.८८	५०,३६२.९७	५९४८५.८१
कुल ऋण	५४,४९१.८६	६२,७७८.९२	६९,७६८.९४	८९,४७९.१२	९७८४४.६६
कुल गार्हस्थ्य उत्पादन*	२१२,४६४.९८	२२४,८६९.१०	२५९,९२३.४०	३००,७२४.६०	३४६४३१.९

*प्रारम्भिक स्रोत: आर्थिक सर्वेक्षण २०७५/७६

उल्लेखित स्रोतका अनुसार आर्थिक वर्ष २०७४/७५ को प्रथम आठ महिनामा कुल आन्तरिक ऋण निस्कासनमध्ये विकास ऋणपत्रको अंश ६०.१ प्रतिशत, ट्रेजरी बिलको अंश ३९.७ प्रतिशत, नागरिक बचतपत्रको अंश ०.२ प्रतिशत र वैदेशिक रोजगार बचतपत्रकोमध्ये ०.०३ प्रतिशत रहेको छ।

(ख) प्रदेश सरकार तर्फ:

आयोगले आर्थिक वर्ष २०७५/७६ मा सङ्घीय सरकारबाट प्राप्त राजस्व बाँडफाँड र प्रदेश तहको आन्तरिक स्रोतबाट प्राप्त हुने राजस्वको योगफलको १० प्रतिशतमा नबढ्ने गरी आन्तरिक ऋण उठाउन सातवटै प्रदेशलाई सिफारिस गरेको छ। यसै सीमालाई आधार मानी प्रदेश नं. २ ले १ अर्ब रुपैयाँ र गण्डकी प्रदेशले ८० करोड रुपैयाँ आन्तरिक ऋण उठाउने प्रस्ताव गरेका छन्। कर्णाली प्रदेशले आयोगले सिफारिस गरेको सीमा बमोजिम ६० करोड रुपैयाँ मात्र आन्तरिक ऋण परिचालन गर्नुपर्नेमा १ अर्ब रुपैयाँ उठाउन प्रस्ताव गरेको छ।

आर्थिक वर्ष २०७६/७७ का लागि समेत आयोगले आर्थिक वर्ष २०७५/७६ मा गरेको सीमा नै कायम गरी आन्तरिक ऋण उठाउन सिफारिस गरेको छ। यसै सीमालाई आधार मानी प्रदेश नं. २ ले १ अर्ब ३० करोड रुपैयाँ, गण्डकी प्रदेशले ९८ करोड ८३ लाख ९२ हजार रुपैयाँ र कर्णाली प्रदेशले ७५ करोड रुपैयाँ उठाउन प्रस्ताव गरेको छ। आर्थिक वर्ष २०७५/७६ र आर्थिक वर्ष २०७६/७७ मा प्रदेशहरूले अनुमान गरेको राजस्व बाँडफाँड र आन्तरिक राजस्वबाट प्राप्त हुने अनुमानित आय, उनीहरूले परिचालन गर्नसक्ने आन्तरिक ऋणको सीमा र चालु आर्थिक वर्षमा परिचालन गर्न प्रस्ताव गरिएको आन्तरिक ऋणको विवरण तालिका १३ मा प्रस्तुत गरिएको छ।

तालिका १३: प्रदेशहरूको राजस्व अनुमान, आन्तरिक ऋणको सीमा र प्रस्तावित आन्तरिक ऋण

प्रदेशको नाम	आर्थिक वर्ष २०७५/७६ (रु.हजारमा)		आर्थिक वर्ष २०७६/७७ (रु. हजारमा)	
	राजस्व बाँडफाँड र आन्तरिक राजस्वबाट प्राप्त हुने कुल अनुमानित आय	प्रस्तावित आन्तरिक ऋण	राजस्व बाँडफाँड र आन्तरिक राजस्वबाट प्राप्त हुने कुल अनुमानित आय	प्रस्तावित आन्तरिक ऋण
प्रदेश नं .१	१३,०४,९०,१४	०	१४,३७,६७,०७	०
प्रदेश नं .२	१०,४८,००,००	१,००,००,००	१३,५४,३१,६९	१,३०,००,००
प्रदेश नं .३	१८,३३,०३,००	०	२२,७९,४९,००	०
गण्डकी प्रदेश	८,२७,५५,०७	८०,००,००	११,३८,२६,००	९८,८३,९२

प्रदेश नं. ५	१०,९५,०३,००	०	१४,८०,६३,००	०
कर्णाली प्रदेश	६,०१,६६,१५	१,००,००,००	७,७२,२७,४१	७५,००,००
सुदूरपश्चिम प्रदेश	८,०६,३९,६१	०	८,८७,३६,७२	०

स्रोत: सबै प्रदेशको बजेट वक्तव्य।

(ग) स्थानीय तह:

आयोगले आर्थिक वर्ष २०७५/७६ मा सङ्घीय सरकारबाट प्राप्त राजस्व बाँडफाँड र प्रदेश तहको आन्तरिक स्रोतबाट प्राप्त हुने राजस्वको योगफलको १० प्रतिशतमा नबढ्ने गरी आन्तरिक ऋण लिन सबै स्थानीय तहलाई सिफारिस गरेको छ। चालु आर्थिक वर्षमा स्थानीय तहले परिचालन गर्न प्रस्ताव गरेको आन्तरिक ऋणको सम्पूर्ण तथ्याङ्क प्राप्त भैसकेकाले स्थानीय तहबाट परिचालन हुने आन्तरिक ऋणसम्बन्धी विश्लेषण प्रस्तुत गरिएको छैन।

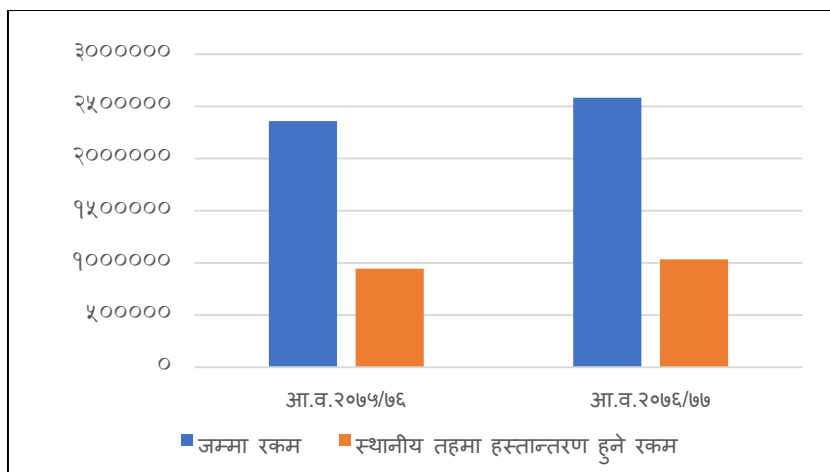
४.५ सवारी साधन कर बाँडफाँडसम्बन्धी सिफारिस

प्रदेश र स्थानीय तहको दोहोरो अधिकारमा रहेको सवारी साधन करको दर निर्धारण तथा सङ्कलन अन्तर-सरकारी वित्त व्यवस्थापन ऐन, २०७४ को दफा ५ बमोजिम प्रदेशले गर्ने व्यवस्था छ। सोही बमोजिम सङ्कलित रकम प्रदेश विभाज्य कोषमा जम्मा गरी सोको ६० प्रतिशत हिस्सा प्रदेश सञ्चित कोषमा रहने र ४० प्रतिशत हिस्सा प्रदेश विभाज्य कोषमार्फत आयोगको सिफारिस बमोजिम प्रदेशभित्रका स्थानीय तहलाई बाँडफाँड गर्नुपर्ने व्यवस्था छ। यसको बाँडफाँडबाट स्थानीय तहले प्राप्त गर्ने हिस्सा सम्बन्धित स्थानीय तहको जनसङ्ख्या अनुपातलाई ४५ प्रतिशत, सडक लम्बाई अनुपातलाई ५० प्रतिशत र वन तथा हरियाली अनुपातलाई ५ प्रतिशत भार दिई तयार गरिएको छ। आयोगले आर्थिक वर्ष २०७५/७६ र आर्थिक वर्ष २०७६/७७ का लागि सवारी साधन कर बाँडफाँड सम्बन्धमा गरेको सिफारिस अनुसूची १.६ र २.४ मा संलग्न गरिएको छ।

सवारी साधन कर प्रदेश र स्थानीय तहको आन्तरिक राजस्वको एक प्रमुख स्रोत हो। सबै प्रदेशले सवारी साधन कर उठाउने र बाँडफाँड गर्ने भए तापनि प्रदेशको करधारमा एकरूपता देखिदैन। प्रदेश नं. ३ ले सवारी साधन करबाट आर्थिक वर्ष २०७५/७६ मा सबैभन्दा बढी रकम ६ अर्ब रुपैयाँ राजस्व उठाउने अनुमान गरेको थियो भने आर्थिक वर्ष २०७६/७७ मा ७ अर्ब ५० करोड रुपैयाँ राजस्व उठाउने अनुमान गरेको छ। कर्णाली प्रदेशले आर्थिक वर्ष २०७५/७६ मा सबैभन्दा कम ७ करोड ५० लाख रुपैयाँ राजस्व उठ्ने अनुमान गरेकोमा आर्थिक वर्ष २०७६/७७ मा १२ करोड ५० लाख रुपैयाँ राजस्व उठ्ने अनुमान गरेको छ। सवारी साधन कर राजस्वमा भएको संकलन परिमाणको असमानताले यसको बाँडफाँडबाट स्थानीय तहले प्राप्त गर्ने रकममा समेत भिन्नता रहेको छ।

क. प्रदेश नं. १

सवारी साधन करबाट प्रदेश नं. १ ले आर्थिक वर्ष २०७५/७६ मा २ अर्ब ३६ करोड रुपैयाँ संकलन गर्ने अनुमान गरेको थियो भने आर्थिक वर्ष २०७६/७७ मा २ अर्ब ५८ करोड रुपैयाँ संकलन गर्ने लक्ष्य राखेको छ। आर्थिक वर्ष २०७६/७७ को लागि अनुमानित सङ्कलित रकमको ४० प्रतिशतले हुन आउने १ अर्ब ३४ करोड रुपैयाँ १३७ वटा स्थानीय तहमा आयोगको सिफारिस बमोजिम हस्तान्तरण गर्नुपर्ने हुन्छ।

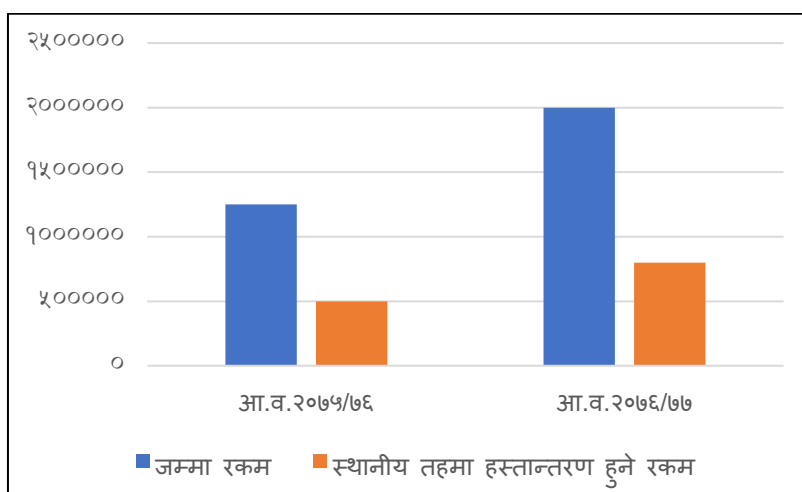


चित्र १९: प्रदेश नं. १ बाट सङ्कलन तथा स्थानीय तहमा हस्तान्तरण हुने सवारी साधन गरेको अनुमानित रकम (रु. हजारमा)

आर्थिक वर्ष २०७६/७७ को लागि प्रदेशबाट स्थानीय तहमा हस्तान्तरण हुने सवारी साधन गरेको हिस्साप्रतिशत न्यूनतम ०.१२ देखि अधिकतम ५.४० प्रतिशत रहेको छ। प्रदेश नं. १ का १३७ वटा स्थानीय तहमध्ये सवारी साधन गरेको हिस्सा ०.८० प्रतिशतभन्दा कम पाउने स्थानीय तह १०० वटा (७३ प्रतिशत), ०.८० प्रतिशतदेखि १.१ प्रतिशतसम्म पाउने स्थानीय तह १३ वटा (९ प्रतिशत), १.१ प्रतिशतभन्दा बढी पाउने स्थानीय तह २४ वटा (१८ प्रतिशत) रहेका छन्। यसरी आर्थिक वर्ष २०७६/७७ का लागि अनुमान गरेको सवारी साधन करबाट उठेको रकम १ अर्ब ३४ करोड रुपैयाँ १३७ वटा स्थानीय तहलाई वितरण गर्दा अनुमानित सबैभन्दा कम १२ लाख ७८ हजार रुपैयाँ र सबैभन्दा बढी ५ करोड ५८ लाख ६५ हजार रुपैयाँ प्राप्त गर्दछन्।

ख. प्रदेश नं. २

सवारी साधन करबाट प्रदेश नं. २ ले आर्थिक वर्ष २०७५/७६ मा एक अर्ब २५ करोड रुपैयाँ संकलन गर्ने अनुमान गरेको थियो भने आर्थिक वर्ष २०७६/७७ मा २ अर्ब रुपैयाँ संकलन गर्ने लक्ष्य राखेको छ। आर्थिक वर्ष २०७६/७७ को लागि अनुमानित सङ्कलित रकमको ४० प्रतिशतले हुन आउने रकम ८० करोड रुपैयाँ स्थानीय तहमा आयोगको सिफारिस बमोजिम हस्तान्तरण गर्नुपर्ने हुन्छ।

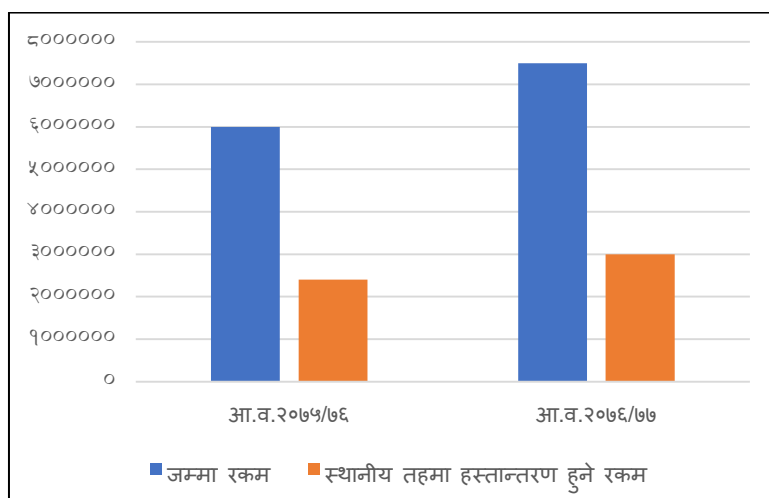


चित्र २०: प्रदेश नं. २ बाट सङ्कलन तथा स्थानीय तहमा हस्तान्तरण हुने सवारी साधन गरेको अनुमानित रकम (रु. हजारमा)

आर्थिक वर्ष २०७६/७७ को लागि प्रदेशबाट स्थानीय तहमा हस्तान्तरण हुने सवारी साधन करको न्यूनतम हिस्सा ०.२४ प्रतिशतदेखि अधिकतम ४ प्रतिशत रहेको छ। प्रदेश नं. २ का जम्मा १३६ वटा स्थानीय तहमध्ये सवारी साधन करको हिस्सा ०.८० प्रतिशतभन्दा कम पाउने स्थानीय तहको सङ्ख्या ११० वटा (८१ प्रतिशत), ०.८० प्रतिशतदेखि १.६ प्रतिशतसम्म पाउने स्थानीय तहको सङ्ख्या १५ वटा (११ प्रतिशत), १.६ प्रतिशतभन्दा बढी पाउने स्थानीय तहको सङ्ख्या ११ वटा (८ प्रतिशत) रहेको छ। यसरी आर्थिक वर्ष २०७६/७७ का लागि अनुमान गरेको सवारी साधन करबाट उठेको रकम ८० करोड रुपैयाँ १३६ वटा स्थानीय तहलाई वितरण गर्दा अनुमानित सबैभन्दा कम १९ लाख पाँच हजार रुपैयाँ र सबैभन्दा बढी तीन करोड १९ लाख ३९ हजार रुपैयाँ प्राप्त गर्दछन्।

ग. प्रदेश नं. ३

सवारी साधन करबाट प्रदेश नं. ३ ले आर्थिक वर्ष २०७५/७६ मा छ अर्ब रुपैयाँ संकलन गर्ने अनुमान गरेको थियो भने आर्थिक वर्ष २०७६/७७ मा सात अर्ब ५० करोड रुपैयाँ संकलन गर्ने लक्ष्य राखेको छ। आर्थिक वर्ष २०७६/७७ को लागि अनुमानित सङ्कलित रकमको ४० प्रतिशतले हुन आउने रकम तीन अर्ब रुपैयाँ ११९ वटा स्थानीय तहमा आयोगको सिफारिस बमोजिम हस्तान्तरण गर्नुपर्ने हुन्छ।

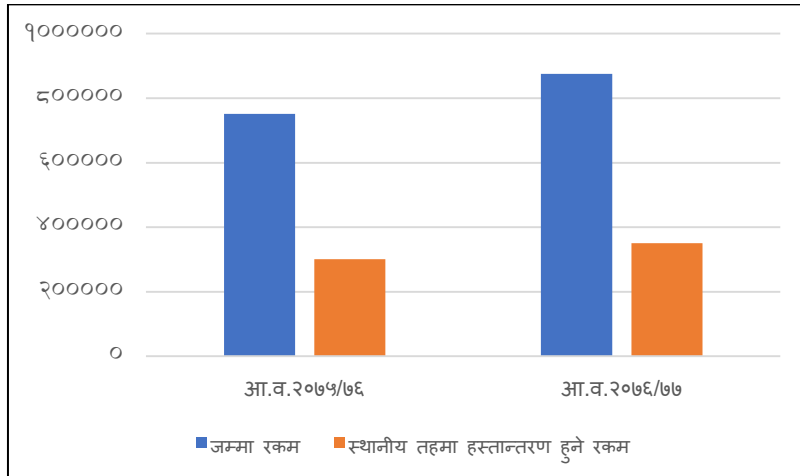


चित्र २१ : प्रदेश नं. ३ बाट सङ्कलन तथा स्थानीय तहमा हस्तान्तरण हुने सवारी साधन करको अनुमानित रकम (रु. हजारमा)

आर्थिक वर्ष २०७६/७७ को लागि प्रदेशबाट स्थानीय तहमा हस्तान्तरण हुने सवारी साधन करको न्यूनतम हिस्सा ०.१९ प्रतिशतदेखि अधिकतम ११ प्रतिशतसम्म रहेको छ। प्रदेश नं. ३ का जम्मा ११९ वटा स्थानीय तहमध्ये सवारी साधन करको हिस्सा ०.८० प्रतिशतभन्दा कम पाउने स्थानीय तहको सङ्ख्या ८४ वटा (७१ प्रतिशत), ०.८० प्रतिशतदेखि १.४ प्रतिशतसम्म पाउने स्थानीय तहको सङ्ख्या २८ वटा (२३ प्रतिशत), १.४ प्रतिशतभन्दा बढी पाउने स्थानीय तहको सङ्ख्या ७ वटा (६ प्रतिशत) रहेको छ। यसरी आर्थिक वर्ष २०७६/७७ का लागि अनुमान गरेको सवारी साधन करबाट उठेको रकम तीन अर्ब रुपैयाँ ११९ वटा स्थानीय तहलाई वितरण गर्दा अनुमानित सबैभन्दा कम ५८ लाख २२ हजार रुपैयाँ र सबैभन्दा बढी ३४ करोड २९ लाख ८६ हजार रुपैयाँ प्राप्त गर्दछन्।

घ. गण्डकी प्रदेश

सवारी साधन करबाट गण्डकी प्रदेशले आर्थिक वर्ष २०७५/७६ मा ७५ करोड १२ लाख रुपैयाँ संकलन गर्ने अनुमान गरेको थियो भने आर्थिक वर्ष २०७६/७७ मा ८७ करोड ५० लाख रुपैयाँ संकलन गर्ने लक्ष्य राखेको छ। आर्थिक वर्ष २०७६/७७ को लागि अनुमानित सङ्कलित रकमको ४० प्रतिशतले हुन आउने रकम ३५ करोड रुपैयाँ ८५ वटा स्थानीय तहमा आयोगको सिफारिस बमोजिम हस्तान्तरण गर्नुपर्ने हुन्छ।



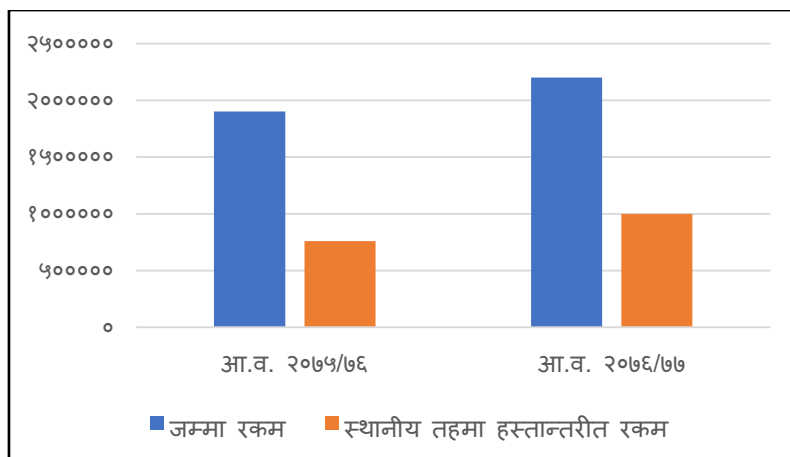
चित्र २२ : गण्डकी प्रदेशबाट सङ्कलन तथा स्थानीय तहमा हस्तान्तरण हुने सवारी साधन करको अनुमानित रकम (रु. हजारमा)

आर्थिक वर्ष २०७६/७७ को लागि प्रदेशबाट स्थानीय तहमा हस्तान्तरण हुने सवारी साधन करको न्यूनतम हिस्सा ०.०३ प्रतिशतदेखि अधिकतम १०.९२ प्रतिशतसम्म रहेको छ। गण्डकी प्रदेशका ८५ वटा स्थानीय तहमध्ये सवारी साधन करको हिस्सा १ प्रतिशतभन्दा कम पाउने स्थानीय तहको सङ्ख्या ५२ वटा (६१ प्रतिशत), १ प्रतिशतदेखि २ प्रतिशतसम्म पाउने स्थानीय तहको सङ्ख्या २० वटा (२४ प्रतिशत), २ प्रतिशतभन्दा बढी पाउने स्थानीय तहको सङ्ख्या १३ वटा (१५ प्रतिशत) रहेको छ। यसरी आर्थिक वर्ष २०७६/७७ का लागि अनुमान गरेको सवारी साधन करबाट उठेको रकम ३५ करोड रुपैयाँ ८५ वटा स्थानीय तहलाई वितरण गर्दा अनुमानित सबैभन्दा कम १ लाख २ हजार रुपैयाँ र सबैभन्दा बढी ३ करोड ८२ लाख ३९ हजार रुपैयाँ प्राप्त गर्दछन्।

ङ. प्रदेश नं. ५

सवारी साधन करबाट प्रदेश नं. ५ ले आर्थिक वर्ष २०७५/७६ मा १ अर्ब ९० करोड रुपैयाँ संकलन गर्ने अनुमान गरेको थियो भने आर्थिक वर्ष २०७६/७७ मा २ अर्ब २० करोड रुपैयाँ संकलन गर्ने लक्ष्य राखेको छ। आर्थिक वर्ष २०७६/७७ को लागि अनुमानित सङ्कलित रकमको ४० प्रतिशतले हुन आउने रकम १ अर्ब रुपैयाँ १०९ वटा स्थानीय तहमा आयोगको सिफारिस बमोजिम हस्तान्तरण गर्नुपर्ने हुन्छ।

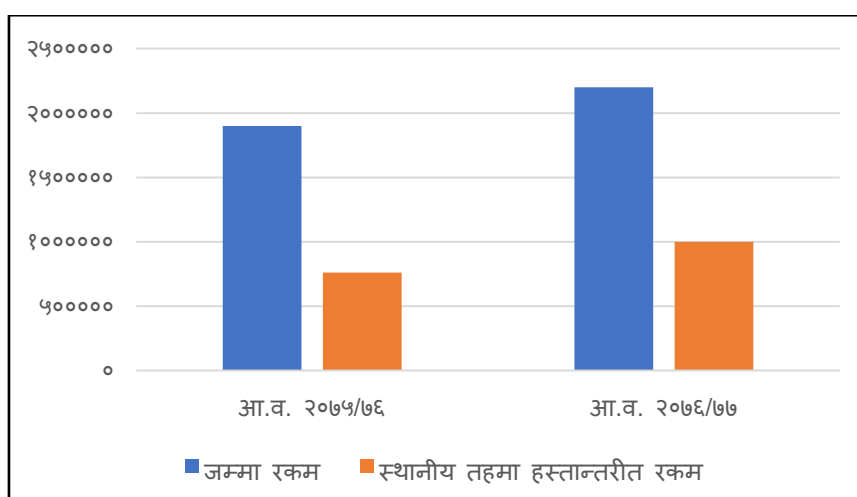
आर्थिक वर्ष २०७६/७७ को लागि प्रदेशबाट स्थानीय तहमा हस्तान्तरण भएको सवारी साधन करको न्यूनतम हिस्सा ०.२२ प्रतिशतदेखि अधिकतम ३.७६ प्रतिशतसम्म रहेको छ।



चित्र २३ : प्रदेश नं. ५ बाट सङ्कलन तथा स्थानीय तहमा हस्तान्तरण हुने सवारी साधन करको अनुमानित रकम (हजारमा) प्रदेश नं. ५ का १०९ वटा स्थानीय तहमध्ये सवारी साधन करको हिस्सा १ प्रतिशतभन्दा कम पाउने स्थानीय तहको सङ्ख्या ७९ वटा (७२ प्रतिशत), १ प्रतिशतदेखि १.५ प्रतिशतसम्म पाउने स्थानीय तहको सङ्ख्या १८ वटा (१७ प्रतिशत), १.५ प्रतिशतभन्दा बढी पाउने स्थानीय तहको सङ्ख्या १२ वटा (११ प्रतिशत) रहेको छ। यसरी आर्थिक वर्ष २०७६/७७ का लागि अनुमान गरेको सवारी साधन करबाट उठेको रकम १ अर्ब रुपैयाँ १०९ वटा स्थानीय तहलाई वितरण गर्दा अनुमानित सबैभन्दा कम २२ लाख ४६ हजार रुपैयाँ र सबैभन्दा बढी ३ करोड ७६ लाख ६५ हजार रुपैयाँ प्राप्त गर्दछन्।

च. कर्णाली प्रदेश

सवारी साधन करबाट कर्णाली प्रदेशले आर्थिक वर्ष २०७५/७६ मा ७ करोड ५० लाख रुपैयाँ संकलन गर्ने अनुमान गरेको थियो भने आर्थिक वर्ष २०७६/७७ मा १२ करोड ५० लाख रुपैयाँ संकलन गर्ने लक्ष्य राखेको छ। आर्थिक वर्ष २०७६/७७ को लागि अनुमानित सङ्कलित रकमको ४० प्रतिशतले हुन आउने रकम ५ करोड रुपैयाँ ७९ वटा स्थानीय तहमा आयोगको सिफारिस बमोजिम हस्तान्तरण गर्नुपर्ने हुन्छ।



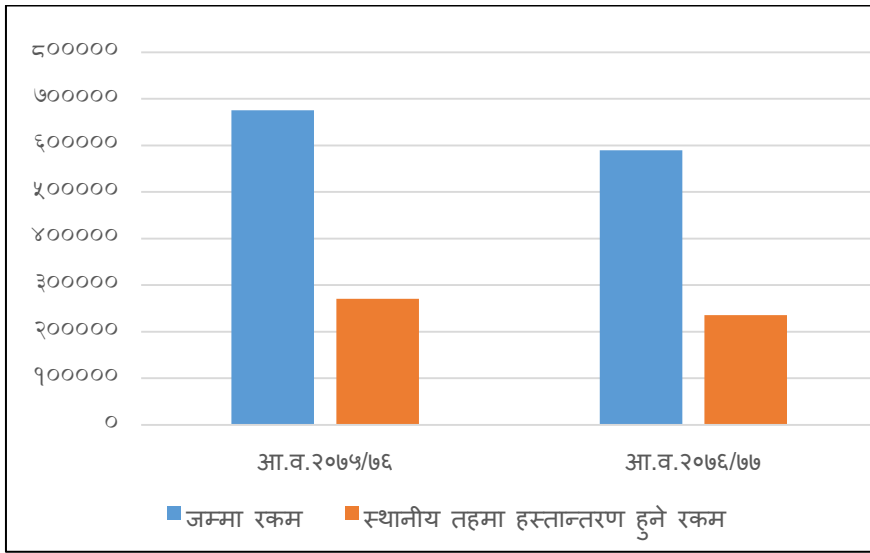
चित्र २४: कर्णाली प्रदेशबाट सङ्कलन तथा स्थानीय तहमा हस्तान्तरण हुने सवारी साधन करको अनुमानित रकम (रु. हजारमा)

आर्थिक वर्ष २०७६/७७ को लागि प्रदेशबाट स्थानीय तहमा हस्तान्तरण हुने सवारी साधन करको न्यूनतम हिस्सा

०.०६ प्रतिशतदेखि अधिकतम ६.०२ प्रतिशतसम्म रहेको छ। कर्णाली प्रदेशका ७९ वटा स्थानीय तहमध्ये सवारी साधन गरेको हिस्सा १ प्रतिशतभन्दा कम पाउने स्थानीय तहको सङ्ख्या ४१ वटा (५२ प्रतिशत), १ प्रतिशतदेखि १.५ प्रतिशतसम्म पाउने स्थानीय तहको सङ्ख्या १६ वटा (२० प्रतिशत), १.५ प्रतिशतभन्दा बढी पाउने स्थानीय तहको सङ्ख्या २२ वटा (२८ प्रतिशत) रहेको छ। यसरी आर्थिक वर्ष २०७६/७७ का लागि अनुमान गरेको सवारी साधन करबाट उठेको रकम ५ करोड रुपैयाँ ७९ वटा स्थानीय तहलाई वितरण गर्दा अनुमानित सबैभन्दा कम ३२ हजार रुपैयाँ र सबैभन्दा बढी ३० लाख १३ हजार रुपैयाँ प्राप्त गर्दछन्।

छ. सुदूरपश्चिम प्रदेश

सवारी साधन करबाट सुदूरपश्चिम प्रदेशले आर्थिक वर्ष २०७५/७६ मा ६७ करोड ५६ लाख रुपैयाँ संकलन गर्ने अनुमान गरेको थियो भने आर्थिक वर्ष २०७६/७७ मा ५८ करोड ९३ लाख रुपैयाँ संकलन गर्ने लक्ष्य राखेको छ। आर्थिक वर्ष २०७६/७७ को लागि अनुमानित सङ्कलित रकमको ४० प्रतिशतले हुन आउने रकम २३ करोड ५७ लाख रुपैयाँ ८८ वटा स्थानीय तहमा आयोगको सिफारिस बमोजिम हस्तान्तरण गर्नुपर्ने हुन्छ।



चित्र २५: सुदूरपश्चिम प्रदेशबाट सङ्कलन तथा स्थानीय तहमा हस्तान्तरण हुने सवारी साधन करको अनुमानित रकम (रु. हजारमा)

आर्थिक वर्ष २०७६/७७ को लागि प्रदेशबाट स्थानीय तहमा हस्तान्तरण हुने सवारी साधन करको न्यूनतम हिस्सा ०.२३ प्रतिशतदेखि अधिकतम ९.२० प्रतिशतसम्म रहेको छ। सुदूरपश्चिम प्रदेशका ८८ वटा स्थानीय तहमध्ये सवारी साधन गरेको हिस्सा १ प्रतिशतभन्दा कम पाउने स्थानीय तहको सङ्ख्या ५६ वटा (६४ प्रतिशत), १ प्रतिशतदेखि २ प्रतिशतसम्म पाउने स्थानीय तहको सङ्ख्या २२ वटा (२५ प्रतिशत), २ प्रतिशतभन्दा बढी पाउने स्थानीय तहको सङ्ख्या १० वटा (११ प्रतिशत) रहेको छ। यसरी आर्थिक वर्ष २०७६/७७ का लागि अनुमान गरेको सवारी साधन करबाट उठेको रकम २३ करोड ५७ लाख रुपैयाँ ८८ वटा स्थानीय तहलाई वितरण गर्दा अनुमानित सबैभन्दा कम ५ लाख ३३ हजार रुपैयाँ र सबैभन्दा बढी २ करोड १४ लाख ६६ हजार रुपैयाँ प्राप्त गर्दछन्।

४.६ प्राकृतिक स्रोतबाट प्राप्त रोयल्टी बाँडफाँडसम्बन्धी सिफारिस

आर्थिक वर्ष २०७५/७६ मा सङ्कलन भएको रोयल्टी नेपाल सरकार, प्रदेश सरकार र स्थानीय तहमा बाँडफाँड गर्नका लागि नेपाल सरकारलाई २०७६ जेठ २९ मा अन्तर-सरकारी वित्त व्यवस्थापन ऐन, २०७४ को दफा ७ बमोजिम रोयल्टी बाँडफाँडको आधार, ढाँचा र हिस्सा सिफारिस गरी सो सिफारिसमा प्रदेश र स्थानीय तहको रायप्रतिक्रिया माग गरिएको थियो। प्रदेश तथा स्थानीय तहबाट प्राप्त रायप्रतिक्रियालाई समेत सम्बोधन गरी मिति २०७६ साउन २४ मा पुनः सिफारिस गरिएको रोयल्टीको हिस्साप्रतिवेदन अनुसूची २.८ मा संलग्न छ।

४.६.१ पर्वतारोहण रोयल्टी बाँडफाँडको सूचक निर्धारणका आधारहरू:

अन्तर-सरकारी वित्त व्यवस्थापन ऐन, २०७४ को दफा ७ बमोजिम पर्वतारोहण रोयल्टी सङ्घ, सम्बन्धित प्रदेश र सम्बन्धित स्थानीय तहबीच क्रमशः ५० प्रतिशत, २५ प्रतिशत र २५ प्रतिशतका दरले बाँडफाँड गरी सम्बन्धित सङ्घीय सञ्चित कोष, प्रदेश सञ्चित कोष र स्थानीय सञ्चित कोषमा जम्मा गर्ने कानुनी प्रावधान छ। पर्वतारोहणबाट प्राप्त रोयल्टीको बाँडफाँड गर्दा अन्तर-सरकारी वित्त व्यवस्थापन ऐन, २०७४ को अनुसूची ४ बमोजिम प्राकृतिक स्रोतको उपयोगबाट प्रभावित हुने प्रदेश तथा स्थानीय तह लाई त्यसरी प्रभावित भएको अनुपातमा समन्यायिक रूपमा रोयल्टी बाँडफाँड गरिएको छ। तसर्थ प्रभावित क्षेत्रका प्रदेश तथा स्थानीय तहले प्राप्त गर्ने रोयल्टीको हिस्सा निर्धारण गर्न विभिन्न सूचकहरू निर्माण गरिएको र ती सूचकहरूलाई प्रदान गरिएको भारको आधारमा सम्बन्धित प्रदेश तथा स्थानीय तहले प्राप्त गर्ने रोयल्टीको हिस्सा सिफारिस गरिएको छ। त्यसरी निर्माण गरिएका सूचकहरूको प्रयोग गर्दा हिमाल रहेको स्थानीय तहलाई मुख्य क्षेत्र (Core Area) को रूपमा लिईएको छ। मुख्य क्षेत्र (Core Area) रहेका स्थानीय तहसँगै जोडिएका स्थानीय तहको आसपासको क्षेत्र (Adjoining Area) को रूपमा लिइएको छ।

पर्वतारोहण रोयल्टी बाँडफाँडका लागि लिइएका आधारहरू र तिनका लागि दिइएको भार यसप्रकार रहेका छन्:

आधार	भार (प्रतिशत)
१. भौगोलिक अवस्थिति हिमाल रहेको स्थानीय तह – ६० प्रतिशत हिमाल रहेको स्थानीय तहसँग जोडिएको र आसपासको क्षेत्र – ४० प्रतिशत	४०
२. आधार शिविर रहेको स्थानीय तह	१०
३. प्रभावित क्षेत्रको क्षेत्रफल हिमाल रहेको स्थानीय तह – ६० प्रतिशत हिमाल रहेको स्थानीय तहसँग जोडिएको र आसपासको क्षेत्र – ४० प्रतिशत	२५
४. प्रभावित क्षेत्रको जनसंख्या हिमाल रहेको स्थानीय तह – ६० प्रतिशत हिमाल रहेको स्थानीय तहसँग जोडिएको र आसपासको क्षेत्र – ४० प्रतिशत	२५

४.६.२ विद्युत रोयल्टीको बाँडफाँड गर्दा लिइएका आधारहरू:

अन्तर-सरकारी वित्त व्यवस्थापन ऐन, २०७४ को दफा ७ बमोजिम विद्युत रोयल्टी सङ्घ, सम्बन्धित प्रदेश र सम्बन्धित स्थानीय तहबीच क्रमशः ५०प्रतिशत, २५प्रतिशत र २५प्रतिशतका दरले बाँडफाँड गरी सम्बन्धित सङ्घीय सञ्चित कोष, प्रदेश सञ्चित कोष र स्थानीय सञ्चित कोषमा जम्मा गर्ने कानुनी प्रावधान रहेको छ। विद्युतबाट प्राप्त रोयल्टीको बाँडफाँड गर्दा अन्तर-सरकारी वित्त व्यवस्थापन ऐन, २०७४ को अनुसूची ४ बमोजिम प्राकृतिक स्रोतको उपयोगबाट प्रभावित हुने प्रदेश तथा स्थानीय तहलाई त्यसरी प्रभावित भएको अनुपातमा समन्यायिक रूपमा रोयल्टी बाँडफाँड गरिएको छ। तसर्थ प्रभावित क्षेत्रका प्रदेश तथा स्थानीय तहले प्राप्त गर्ने रोयल्टीको हिस्सा निर्धारण गर्न विभिन्न सूचकहरू निर्माण गरिएको र ती सूचकहरूलाई प्रदान गरिएको भारको आधारमा सम्बन्धित प्रदेश तथा स्थानीय तहले प्राप्त गर्ने रोयल्टीको हिस्सा सिफारिस गरिएको छ। यसरी निर्माण गरिएका सूचकहरूको प्रयोग गर्दा जलविद्युत आयोजनाको आयोजना क्षेत्र (अनुमतिपत्रमा दिइएको चार किलाभित्रको क्षेत्र) लाई आधार विन्दु (Cut-off Point) को रूपमा लिइएको छ। हाललाई जलाधार क्षेत्र स्थानान्तरण (Inter Basin Transfer) आयोजना र वृहत प्रभावित क्षेत्र (Large Impact Area) मा भएका आयोजनाहरू (जस्तै कालीगण्डकी, आँधीखोला जलविद्युत आयोजना) को रोयल्टीको बाँडफाँड गर्दा पनि आयोजना क्षेत्रलाई आधार विन्दु (Cut-off Point) को रूपमा लिइएको छ। विद्युतको रोयल्टी बाँडफाँडका लागि लिइएका आधारहरू र तिनका लागि दिइएको भार यसप्रकार रहेका छन्:-

आधार	भार (प्रतिशत)
१. भौगोलिक अवस्थिति मुख्य क्षेत्र (विद्युतका संरचनाहरू रहेको स्थानीय तह) — ५० प्रतिशत प्रभावित क्षेत्र (आयोजनाबाट प्रभावित स्थानीय तह) — ३० प्रतिशत वरिपरिको क्षेत्र (आयोजनास्थल वरपरको तल्लो र उपल्लो तटीय स्थानीय तह) — २० प्रतिशत	५०
२. प्रभावित स्थानीय तहको क्षेत्रफल मुख्य क्षेत्र (विद्युतका संरचनाहरू रहेको स्थानीय तह) — ५० प्रतिशत प्रभावित क्षेत्र (आयोजनाबाट प्रभावित स्थानीय तह) — ३० प्रतिशत वरिपरिको क्षेत्र (आयोजनास्थल वरपरको तल्लो र उपल्लो तटीय स्थानीय तह) — २० प्रतिशत	२५
३. प्रभावित स्थानीय तहको जनसंख्या मुख्य क्षेत्र (विद्युतका संरचनाहरू रहेको स्थानीय तह) — ५० प्रतिशत प्रभावित क्षेत्र (आयोजनाबाट प्रभावित स्थानीय तह) — ३० प्रतिशत वरिपरिको क्षेत्र (आयोजनास्थल वरपरको तल्लो र उपल्लो तटीय स्थानीय तह) — २० प्रतिशत	२५

४.६.३ वन रोयल्टी बाँडफाँडको सूचक निर्धारण गर्दा लिइएका आधारहरू

अन्तर-सरकारी वित्त व्यवस्थापन ऐन, २०७४ को दफा ७ बमोजिम वन रोयल्टी सङ्घ, सम्बन्धित प्रदेश र सम्बन्धित स्थानीय तहबीच क्रमशः ५० प्रतिशत, २५ प्रतिशत र २५ प्रतिशतका दरले बाँडफाँड गरी सम्बन्धित सङ्घीय सञ्चित कोष, प्रदेश सञ्चित कोष र स्थानीय सञ्चित कोषमा जम्मा गर्ने कानुनी प्रावधान छ। वनबाट प्राप्त रोयल्टीको बाँडफाँड गर्दा अन्तर-सरकारी वित्त व्यवस्थापन ऐन, २०७४ को अनुसूची ४ बमोजिम प्राकृतिक स्रोतको उपयोगबाट प्रभावित हुने प्रदेश तथा स्थानीय तहलाई त्यसरी प्रभावित भएको अनुपातमा समन्यायिक रूपमा रोयल्टी बाँडफाँड गरिएको छ। तसर्थ प्रभावित क्षेत्रका प्रदेश तथा स्थानीय तहले प्राप्त गर्ने रोयल्टीको हिस्सा निर्धारण गर्न विभिन्न सूचकहरू निर्माण गरिएको र ती सूचकहरूलाई प्रदान गरिएको भारको आधारमा सम्बन्धित प्रदेश तथा स्थानीय तहले प्राप्त गर्ने रोयल्टीको हिस्सा सिफारिस गरिएको छ। वन स्रोतको उपयोगमा राजनीतिक आर्थिक विभाजन भन्दा स्रोतप्रतिको निर्भरताले ज्यादा महत्त्व राख्ने भएकाले वन रोयल्टी बाँडफाँड गर्दा जनसङ्ख्या र वन व्यवस्थापनमा सहभागिता लगायतका विषयलाई समेत आधार लिइएको थियो। संरक्षित क्षेत्र स्थानीय तहको भुगोलभित्र समावेश नहुने र सङ्घीय कार्य जिम्मेवारीमा पर्ने विषय भएकाले राष्ट्रिय वन र संरक्षित क्षेत्रको रोयल्टी बाँडफाँडका लागि छुट्टाछुट्टै सूचक र आधारहरू प्रयोग गरिएको छ।

क. राष्ट्रिय वनको रोयल्टी बाँडफाँडका लागि लिइएका आधारहरू र तिनका लागि दिइएको भार यस प्रकार रहेको छः-

सि.नं.	आधारहरू	भार (प्रतिशत)
१	वनको अवस्थिति (वन रहेको स्थानीय तह)	२०
२	वनको क्षेत्रफल (स्थानीय तहमा रहेको वनको क्षेत्रफल)	४०
३	वन क्षेत्र रहेको स्थानीय तहको जनसङ्ख्या	२०
४	वनमा आश्रित जनसङ्ख्या (Leasehold Population)	१०
५	वनको संरक्षण र दीगो व्यवस्थापनमा सहभागिता	१०

ख. संरक्षित क्षेत्रको रोयल्टी बाँडफाँडका लागि लिइएका आधारहरू र तिनका लागि दिइएको भार यस प्रकार रहेको छः-

सि.नं.	आधारहरू	भार (प्रतिशत)
१	स्थानीय तहमा मध्यवर्ति क्षेत्रको अवस्थिति	१०
२	संरक्षित क्षेत्रको मध्यवर्ति क्षेत्रको क्षेत्रफल	४०
३	संरक्षित क्षेत्रको मध्यवर्ति क्षेत्रको जनसङ्ख्या (मध्यवर्ती क्षेत्र रहेको वडाको क्षेत्रफल)	३५
४	संरक्षित क्षेत्रको संरक्षण र दीगो व्यवस्थापनमा सहभागिता	१५

४.६.४ खानी तथा खनिज रोयल्टी बाँडफाँड:

अन्तर-सरकारी वित्त व्यवस्थापन ऐन, २०७४ को दफा ७ बमोजिम खानी तथा खनिज रोयल्टी सङ्घ, सम्बन्धित प्रदेश र सम्बन्धित स्थानीय तहबीच क्रमशः ५० प्रतिशत, २५ प्रतिशत र २५ प्रतिशतका दरले बाँडफाँड गरी सम्बन्धित सङ्घीय सञ्चित कोष, प्रदेश सञ्चित कोष र स्थानीय सञ्चित कोषमा जम्मा गर्ने कानुनी प्रावधान छ। खानी तथा खनिजबाट प्राप्त रोयल्टीको बाँडफाँड गर्दा अन्तर-सरकारी वित्त व्यवस्थापन ऐन, २०७४ को अनुसूची ४ बमोजिम प्राकृतिक स्रोतको उपयोगबाट प्रभावित हुने प्रदेश तथा स्थानीय तहलाई त्यसरी प्रभावित भएको अनुपातमा समन्यायिक रूपमा रोयल्टी बाँडफाँड गरिएको छ। तसर्थ प्रभावित क्षेत्रका प्रदेश तथा स्थानीय तहले प्राप्त गर्ने रोयल्टीको हिस्सा निर्धारण गर्न विभिन्न सूचकहरू निर्माण गरिएको र ती सूचकहरूलाई प्रदान गरिएको भारको आधारमा सम्बन्धित प्रदेश तथा स्थानीय तहले प्राप्त गर्ने रोयल्टीको हिस्सा सिफारिस गरिएको छ। खानी तथा खनिजको रोयल्टी बाँडफाँडका लागि लिइएका आधारहरू र तिनका लागि दिइएको भार यसप्रकार रहेको छ:-

आधार	भार (प्रतिशत)
१ भौगोलिक अवस्थिति खानी उत्खनन् क्षेत्र भएको स्थानीय तह (Quarry Area) – ६० प्रतिशत खानी उत्खनन्का लागि अनुमति दिइएको क्षेत्र (Lease Area Location) – ४० प्रतिशत	५०
२ प्रभावित क्षेत्रफल (Affected Area)	३०
३ प्रभावित जनसंख्या (Affected Population)	२०

परिच्छेद पाँच

आयोगका सुझावहरू

५.१ आयोगको कार्य सम्पादनको क्रममा देखिएका सवालहरू

आयोगले गर्नुपर्ने काम कारवाहीको कार्यान्वयनको सिलसिलामा देखिएका केही महत्वपूर्ण विषयवस्तुहरूलाई निम्नानुसार प्रस्तुत गरिएको छ ।

कानूनसम्बन्धी सवाल:

- (क) नेपालको संविधानको अनुसूची ५, ६, ७, ८ र ९ मा सरकारका तीन तहको एकल अधिकार तथा साझा अधिकारको सूची निर्धारण गरेको हुँदा सहकारी सङ्घीयताको मूल्य र मान्यता अनुरूप एकल अधिकारको व्याख्या तथा साझा सूचीमा रहेका अधिकारको प्रयोगको विषयमा सरकारहरूबीच प्रष्टता हुनुपर्ने विषय। यसले जवाफदेहितामा पर्ने असरको विषय ।
- (ख) सङ्घ, प्रदेश र स्थानीय तहले मानकसहितको विषयगत क्षेत्रसँग सम्बन्धीत कानून बनाउनुपर्ने विषय ।

राजस्वसम्बन्धी सवाल:

- (ग) घर जग्गा रजिष्ट्रेशन शुल्क, सवारी साधन कर, मनोरञ्जन कर र विज्ञापन कर प्रदेश तथा स्थानीय तहका दोहोरो राजस्व अधिकारक्षेत्रभित्र परेकोमा यी कर उठाउने र बाँड्ने सम्बन्धमा प्रशासनिक जटिलता उत्पन्न भएको विषय ।
- (घ) मूल्य अभिवृद्धि कर ऐन, २०५२ ले खारेज गरेको मनोरञ्जन कर प्रदेश सरकार तथा स्थानीय तहको राजस्व अधिकारमा सूचीकृत गरिएकोमा सो करको कार्यान्वयन संघीय सरकारले लगाउने मूल्य अभिवृद्धि करको कार्यान्वयनसँग दोहोरो पर्न जाने देखिएको ।
- (ङ) अन्तर-सरकारी वित्त व्यवस्थापन ऐन, २०७४ को दफा २१ को उपदफा (४) मा प्रदेश तथा स्थानीय तहले उठाएको राजस्व र यस ऐन बमोजिम प्राप्त हुने राजस्व बाँडफाँड रकमबाट प्रशासनिक खर्च पुग्ने गरी राजस्व र व्ययको अनुमान पेश गर्नुपर्ने व्यवस्था गरिएकोमा कतिपय स्थानीय सरकारले प्रशासनिक खर्चमा आवश्यकताभन्दा अधिक रकम विनियोजन गरेको र आन्तरिक राजस्व परिचालनमा अपेक्षित सक्रियता हुन नसकेको विषय ।

खर्च जिम्मेवारीसम्बन्धी सवाल:

- (च) सङ्घ, प्रदेश र स्थानीय सरकारबीच केही क्षेत्रहरूमा कामको दोहोरोपना र यससँग जोडिएको जवाफदेहिता र स्रोतको उच्चतम उपयोगको सवाल ।
- (छ) केही क्षेत्रमा सङ्घले जिम्मेवारी हस्तान्तरण गरेको तर प्रदेश र स्थानीय तहले पूरा जिम्मेवारी लिईनसकेको कारणबाट सेवा प्रवाहमा असहजता भएको अवस्था ।
- (ज) खर्च जिम्मेवारी सम्बन्धमा क्षेत्रगत हिसावले मापदण्डको अवधारणा लागु गर्न नसक्दा यसलाई राजस्व र अनुदान बाँडफाँड, अनुगमन तथा जवाफदेहितासँग जोड्न नसकिएको ।
- (झ) साझा अधिकारको सूचीको थप कार्य विस्तृतिकरण गरी कानून निर्माण गर्दा प्रदेश र स्थानीय तहमा स्रोत विनाको जिम्मेवारी (Unfunded Mandates) सृजना हुनसक्ने विषय ।

वित्तीय हस्तान्तरणसम्बन्धी सवाल:

- (ज) राजस्व बाँडफाँड तथा अन्तर-सरकारी अनुदानको प्रयोग अनुदानको उद्देश्य मुताविक हुनपर्नेमा एउटै प्रकृतिको काममा तीन तहका सरकार र विभिन्न खर्च शीर्षकबाट रकम विनियोजन भएको विषय।
- (ट) प्रदेश तथा स्थानीय तहले परिचालन गर्ने राजस्व र प्राप्त गर्ने वित्तीय हस्तान्तरण संविधानको अनुसूची बमोजिमको जिम्मेवारी निर्वाह गर्नका लागि प्रयाप्त र पूर्वानुमानयोग्य हुनु पर्ने विषय।
- (ठ) शसर्त अनुदानबाट सम्पादन गरिने कार्यक्रम, योजना र परियोजनाहरू प्रदेश र स्थानीय तहबाट कार्यान्वयन गराउदाँ स्रोतको सुनिश्चितता हुनु पर्ने विषय।

प्राकृतिक स्रोतसम्बन्धी सवाल:

- (ड) प्राकृतिक स्रोतको परिचालनबाट उठ्ने विभिन्न शुल्क, दस्तुर तथा रोयल्टीको परिभाषा र सङ्कलन तथा व्यवस्थापनमा कानुनी अस्पष्टता कायम रहेको विषय।
- (ढ) प्राकृतिक स्रोतको परिचालन, लाभको वितरण तथा शुल्क, दस्तुर, रोयल्टी सम्बन्धमा मौजुदा क्षेत्रगत कानूनमा भएका प्रावधानहरूलाई संघीय संरचना अनुकूल हुने गरी पुनरावलोकन गर्नुपर्ने विषय।

अन्य सवाल:

- (ण) तीन तहका सरकारहरूको कार्यसम्पादनको कार्यात्मक तहमा अभिवृद्धि ल्याउनका लागि सबै तह एवम् अन्तर तहबीच प्रयाप्त सञ्चार, समन्वय र सहकार्य कायम हुनुपर्ने विषय।
- (त) नेपालमा वित्तीय संघीयताको कार्यान्वयन नवीन अभ्यासको रूपमा रहेकाले तीनै तहका सरकारका वित्तसम्बन्धी कामको प्रभावकारिता अभिवृद्धिका लागि संस्थागत, संरचनात्मक, संगठनात्मक एवम् प्राविधिक पक्षमा प्रयाप्त सुधार गर्नुपर्ने विषय।
- (थ) तीनै तहका सरकारबाट सार्वजनिक सेवा प्रवाहका लागि आवश्यक कानुनी प्रबन्ध, उपयुक्त प्रशासनिक व्यवस्थापन र स्रोत व्यवस्थापन लगायतका विषयहरू सम्बोधन गरी सङ्घीयता कार्यान्वयनको संक्रमणकाल घटाई वित्तीय सुदृढीकरणमा सघाउ पुऱ्याउनुपर्ने विषय।
- (द) अन्तरसरकारी वित्तीय हस्तान्तरणलाई समन्यायिक, वस्तुगत र यथार्थपरक बनाउन स्थानीय तहसम्मको खण्डीकृत, स्तरीकृत र अघावधिक (Disaggregated, Standardized and Updated) तथ्याङ्क उपलब्ध हुनु पर्ने।

५.२ आयोगका सुझावहरू

यस आयोगले आफूले प्राप्त गरेको संवैधानिक तथा कानुनी जिम्मेवारी अनुरूप नेपाल सरकार, प्रदेश सरकार र स्थानीय तहलाई राजस्व बाँडफाँट, रोयल्टी बाँडफाँड, आन्तरिक ऋणको सीमा निर्धारण, शसर्त अनुदानका आधार तथा वित्तीय समानीकरण अनुदान सम्बन्धमा सिफारिस गर्ने सिलसिलामा विभिन्न सुझावहरू समेत प्रदान गरेको छ। उल्लेखित सुझावहरूका साथसाथै यस सम्बन्धमा निम्नानुसारका विषयमा थप सुझावहरू यस प्रकार रहेका छन्।

कानूनसम्बन्धी सुझाव:

- (क) संविधानको अनुसूची ५देखि ९सम्म रहेको तीन तहको एकल अधिकार तथा साझा अधिकारको सूचीको कार्यान्वयन गर्न एकल अधिकारको व्याख्या तथा साझा अधिकारको थप कार्य विस्तृतीकरण गरी कार्यान्वयन गर्न कानून निर्माण गर्नुपर्ने देखिन्छ।

- (ख) स्थानीय तहले सम्बन्धित सभामा बजेट पेश गरेर स्वीकृत गरी खर्च गर्नुपर्ने प्राबधानलाई पूर्णतः कार्यान्वयन गर्न गराउन सहजीकरण र नियमन गर्नु आवश्यक छ।
- (ग) प्राकृतिक स्रोतबाट संकलन गरिने रोयल्टी लगायतको राजस्वलाई थप व्यवस्थित र प्रभावकारी बनाउन यससम्बन्धी कानून निर्माण गरी लागू गर्नु उपयुक्त हुन्छ।

राजस्वसम्बन्धी सुझाव:

- (घ) प्रदेश तथा स्थानीय तहका दोहोरो राजस्व अधिकार क्षेत्रभित्र पर्ने घर जग्गा रजिष्ट्रेशन शुल्क, सवारी साधन कर, मनोरञ्जन कर र विज्ञापन करको सहज कार्यान्वयनका लागि संघीय सरकारबाट प्रदेश तथा स्थानीय सरकारलाई आवश्यक सहजीकरण गर्नुपर्ने देखिन्छ।
- (ङ) प्रदेश तथा स्थानीय तहले लगाउने मनोरञ्जन करको कार्यान्वयन संघीय सरकारले लगाउने मूल्य अभिवृद्धि करको कार्यान्वयनसँग दोहोरो पर्न जानेदेखिएकोले यस विषयमा थप अध्ययन गरी यससम्बन्धी दोहोरोपना हटाउनु पर्ने देखिन्छ।
- (च) अन्तर-सरकारी वित्त व्यवस्थापन ऐन, २०७४ को दफा २१ को उपदफा (४) मा प्रदेश तथा स्थानीय तहले उठाएको राजस्व र यस ऐन बमोजिम प्राप्त हुने राजस्व बाँडफाँड रकमबाट प्रशासनिक खर्च पुग्ने गरी राजस्व र व्ययको अनुमान पेश गर्नुपर्ने व्यवस्था गरिएकोमा कतिपय स्थानीय तहले प्रशासनिक खर्चमा आवश्यकताभन्दा अधिक रकम विनियोजन गरेको र आन्तरिक राजस्व परिचालनमा शिथिलता देखाउने विषयलाई निरुत्साहित गर्न आवश्यक छ।
- (छ) संघीय सरकारबाट जिम्मेवारी हस्तान्तरण गर्दा प्रयाप्त स्रोतसहित हस्तान्तरण गर्न आवश्यक छ।

वित्तीय हस्तान्तरणसम्बन्धी सुझाव:

- (ज) सङ्घबाट प्रदेश र स्थानीय तह तथा प्रदेशबाट स्थानीय तहमा हस्तान्तरण हुने राजस्व बाँडफाँड तथा विभिन्न अनुदानहरू खर्च गर्ने क्षेत्रहरू यकिन गर्नुपर्ने देखिन्छ।
- (झ) प्रदेश तथा स्थानीय तहले संवैधानिक जिम्मेवारी निर्वाह गर्न आफूले परिचालन गर्ने राजस्व र प्राप्त गर्ने वित्तीय हस्तान्तरण प्रयाप्त र पूर्वानुमानयोग्य बनाउनुपर्ने देखिन्छ।

प्राकृतिक स्रोतसम्बन्धी सुझाव:

- (ञ) प्राकृतिक स्रोतको परिचालनबाट उठ्ने विभिन्न शुल्क, दस्तुर तथा रोयल्टीको परिभाषा र सङ्कलन तथा व्यवस्थापनका विषयहरू समावेश गरी प्राकृतिक स्रोतसम्बन्धी एकिकृत कानून निर्माण गर्नुपर्ने देखिन्छ।
- (ट) प्राकृतिक स्रोतको परिचालन, लाभको वितरण तथा शुल्क, दस्तुर, रोयल्टी सम्बन्धमा मौजुदा क्षेत्रगत कानूनमा भएका प्राबधानहरूलाई संघीय व्यवस्था अनुकुल हुने गरी पुनरावलोकन गर्नुपर्ने देखिन्छ।
- (ठ) प्रदेशभित्रको राष्ट्रिय वन संविधानतः प्रदेशको एकल अधिकारको सूचिमा समावेश भएको र हालका डिभिजन वन कार्यालयहरू प्रदेश सरकार मातहत भएकाले स्थानीय तहअनुसार वनको रोयल्टीको तथ्याङ्क प्राप्त गर्न असजिलो भएको हुँदा स्थानीय तहअनुसारको वनगत तथ्याङ्क उपलब्ध हुने अनिवार्य व्यवस्था गर्नुपर्ने देखिन्छ।
- (ड) पर्वतारोहणसम्बन्धी रोयल्टी संकलनको विषयमा एकरूपता कायम गरी सोको संकलन र व्यवस्थापन एकिकृत ढंगबाट हुने व्यवस्था मिलाउनु पर्ने देखिन्छ।
- (ढ) विद्युत रोयल्टी आयोजनागत हिसाबले नियमित रूपमा राजस्व खातामा जम्मा गरीप्रतिवेदन हुने व्यवस्था

गर्नुपर्दछ।

आयोगको क्षमता विकाससम्बन्धी सुझाव:

- (ण) यस आयोगको कार्यप्रकृति अनुरूप तीन तहका सरकारबीच निरन्तर सम्पर्क, समन्वय र सम्बन्ध राख्दै संविधानको मर्म अनुरूप वित्तीय संघीयताको कार्यान्वयनमा सहजीकरण गर्न अनिवार्यता भएको स्थितिमा यस आयोगका लागि अलग्गै परिसरसहितको सुविधासम्पन्न कार्यालय भवन उपलब्ध हुनु पर्दछ।
- (त) त्यसैगरी आयोगको कामको प्रकृति र यस आयोगमा खटाइने कर्मचारीको ज्ञान, सीप र क्षमताबीच तादात्म्यता मिल्न सकेमा मात्रै आयोगले अपेक्षित उद्देश्य हासिल गर्नसक्ने हुँदा निश्चित समयवधिका लागि आयोगको आवश्यकता अनुसारको जनशक्ति नेपाल सरकारले उपलब्ध गराउनु पर्ने देखिन्छ।
- (थ) यस आयोगको कार्यक्षेत्र र कार्यप्रकृति नवीन र विशेष खालको भएकोले सो अनुरूपको जिम्मेवारी पूरा गर्न आवश्यक पर्ने दक्षजनशक्ती लगायतको स्रोत साधनको सहज उपलब्धता हुनुपर्ने देखिन्छ।
- (द) त्यसैगरी तीनै तहका निर्वाचन सम्पन्न भए पश्चात सरकारहरू गठन भई कार्यसम्पादन भइरहेको वर्तमान परिप्रेक्षमा संविधान बमोजिम अध्यक्षसहित ५ सदस्यीय आयोगले तीव्रताका साथ आफ्नो जिम्मेवारी पूरा गर्नुपर्ने अवस्थामा हाल आयोगमा अध्यक्षको मात्र नियुक्ती भई कार्य सञ्चालन भइरहेको अवस्था रहेकोले बाँकी पदाधिकारीहरूको समेत समयमै नियुक्ती हुन सकेमा कार्यसम्पादनमा सहजता हुने देखिन्छ।

अन्य सुझाव:

- (ध) तीन तहका सरकारहरूको कार्यसम्पादनको कार्यात्मक तहमा प्रयाप्त सञ्चार, समन्वय र सहकार्य कायम गर्नका लागि संविधान तथा कानूनमा व्यवस्था भएका संरचनाहरूलाई सक्रिय बनाउनुपर्ने देखिन्छ।
- (न) वित्तीय संघीयता सुदृढीकरण गर्न सवै तहका सरकारी निकायहरूको सहभागिता एवम् सकृयतामा क्षमता अभिवृद्धि कार्यक्रम संचालन गरी वित्तीय व्यवस्थापनको संस्थागत, संरचनात्मक, संगठनात्मक एवम् प्राविधिक पक्षमा सुधार गर्न उपयुक्त हुन्छ।
- (न) तीनै तहका निर्वाचन सम्पन्न भई वित्तीय संघीयताको सफलतापूर्वक कार्यान्वयन गर्ने विषय अझैपनि संक्रमणकालीन अवस्थामा रहेकोले शीघ्रतिशीघ्र यस्तो अवस्थाबाट अगाडि बढ्नका लागि तीनै तहका सरकारहरूले आवश्यक कानुनी प्रबन्ध, उपयुक्त प्रशासनिक व्यवस्थापन र स्रोत व्यवस्थापन गर्ने कार्यहरू प्राथमिकताका साथ सम्पादन गर्नु आवश्यक छ।
- (प) अन्तरसरकारी वित्तीय हस्तान्तरणलाई वस्तुगत र यथार्थपरक बनाउनका लागि स्थानीय तहसम्मको खण्डीकृत, स्तरीकृत र अद्यावधिक तथ्याङ्क निरन्तर र सहज रूपमा उपलब्ध हुने व्यवस्था गर्नुपर्ने देखिन्छ।

५.३ आयोगको भावी कार्यदिशा

- (क) आयोगको कार्य सम्पादनमा सहजता ल्याउनका लागि आवश्यक नियमावली, कार्यविधि, निर्देशिका र आयोगका पदाधिकारी तथा कर्मचारीहरूको आचार संहिता तयार गरी लागु गरिने छ।
- (ख) संविधान तथा कानूनले प्रदान गरेको जिम्मेवारी अनुरूप वित्तीय संघीयताको सुदृढीकरण गर्न र आयोगको मूल उद्देश्य हासिल गर्नमा सघाउ पुऱ्याउने उद्देश्यले आयोगको रणनीतिक कार्ययोजना तर्जुमा गरी कार्यान्वयनमा ल्याइनेछ।
- (ग) आयोगको संस्थागत क्षमता विकासको कार्ययोजना तयार गर्ने, सचिवालयको संगठनात्मक संरचनाको

पूनरावलोकन गर्ने, संचार नीति तयार गर्ने, वित्तीय एवम् प्राकृतिक स्रोतसम्बन्धी तथ्याङ्कीय आधार तयार गर्ने लगायतका काम कारवाहीहरू आयोगका भावी कार्यदिशामा समेटिने छन् ।

- (घ) त्यसैगरी प्रदेश तथा स्थानीय तहको खर्चको आवश्यकता तथा राजस्वको क्षमताको आँकलन गरी वित्तीय अन्तर (Fiscal Gap) पहिचान गर्न आवश्यक अध्ययन गरिनेछ ।
- (ङ) आयोगलाई वित्तीय संघीयताको स्रोत केन्द्र (Resource Centre) का रूपमा विकास गर्न आधुनिक प्रविधि तथा स्रोत साधन, पाठ्य एवम् श्रव्य दृश्य सामग्रीहरूसहितको पुस्तकालयको स्थापना गरिनेछ ।
- (च) आयोगले वित्तीय संघीयताको सफल कार्यान्वयनका लागि तीन तहका सरकारहरूकाबीच आवश्यकता अनुसार संचार, समन्वय र सहकार्य गरी विषयवस्तुलाई सहजीकरण गर्ने प्रयत्न गर्नेछ ।
- (छ) संविधानले आयोगलाई प्रदान गरेको जिम्मेवारी पूरा गर्न वित्तीय हस्तान्तरण तथा प्राकृतिक स्रोतको बाँडफाँड, आन्तरिक ऋणको सीमा निर्धारण, प्रदेश तथा स्थानीय तहको कार्यसम्पादन क्षमता लगायतका विषय वा क्षेत्रहरूमा आवश्यक अध्ययन तथा अनुसन्धान गरिनेछ ।

अनुसूची-१

आर्थिक वर्ष २०७४/७५ मा गरिएका सिफारिसहरू

अनुसूची-१.१ आर्थिक वर्ष २०७५/७६ का लागि सङ्घीय विभाज्य कोषबाट प्रदेश तथा स्थानीय तहमा हुने राजस्व बाँडफाँटको आधार र ढाँचा सम्बन्धी सिफारिस

सिफारिस मिति: २०७५/०२/११

१. पृष्ठभूमि

नेपालको संविधानमा अन्तर-सरकारी वित्तीय हस्तान्तरणलाई वित्तीय संघीयताको महत्त्वपूर्ण आयामको रूपमा स्वीकार गर्दै संघ, प्रदेश र स्थानीय तहबीच स्रोतको न्यायोचित बाँडफाँट गर्न विभिन्न व्यवस्थाहरू गरिएको छ। वित्तीय संघीयताको विविध आयामहरूमध्ये संघ, प्रदेश र स्थानीय तहका खर्च तथा राजस्व जिम्मेवारीलाई संविधानको अनुसूचीमा प्रष्ट पारिएको छ। रक्षा, परराष्ट्र, अन्तर्राष्ट्रिय सम्बन्ध, राष्ट्रिय मानक, केन्द्रीयस्तरका पूर्वाधार लगायतका विषयहरू संघको क्षेत्राधिकारमा रहने, प्रदेश प्रशासन, प्रदेशस्तरका पूर्वाधार, कृषि, भूमि व्यवस्थापन लगायतका जिम्मेवारी प्रदेशको क्षेत्राधिकारमा रहने र स्थानीय सेवाको व्यवस्थापन, आधारभूत शिक्षा, आधारभूत स्वास्थ्य, कृषि तथा पशुपालन, स्थानीयस्तरका पूर्वाधार लगायतका विषय स्थानीय तहको जिम्मेवारीमा रहने व्यवस्था संविधानमा गरिएको छ। कतिपय विषयहरू संघ, प्रदेश र स्थानीय तहका साझा सूचीमा समेत रहेका छन्। त्यस्तै संघ, प्रदेश र स्थानीय तहहरूले आफ्नो कार्यसम्पादन गर्दा नेपालको संविधानमा उल्लिखित राज्यका नीति तथा निर्देशक सिद्धान्तहरूबाट पनि निर्देशित हुने गर्दछन्। प्रदेश र स्थानीय तहको अधिकारको सूची अध्ययन गर्दा प्रदेशहरू विकास निर्माणका कार्यमा मुख्य भूमिकामा रहने र स्थानीय तह सेवा प्रवाहको प्रमुख संयन्त्र रहने व्यवस्था रहेको देखिन्छ।

संघ, प्रदेश र स्थानीय तहबीच राजस्व जिम्मेवारीको बाँडफाँट समेत संविधानमा नै गरिएको छ। केही राजस्व जिम्मेवारी प्रदेश र स्थानीय तहमा संविधानतः निक्षेपण गरिएको भए तापनि अधिकांश राजस्व जिम्मेवारी केन्द्र सरकारको क्षेत्राधिकारमा रहने व्यवस्था रहेको छ। भन्सार महसूल, अन्तःशुल्क, मूल्य अभिवृद्धि कर, आयकर लगायतका करहरू संघीय सरकारको क्षेत्राधिकारमा पर्दछन् भने घर जग्गा रजिष्ट्रेशन शुल्क, सवारी साधन कर, कृषि आयमा कर तथा स्थानीय कर जस्ता विषय प्रदेश तथा स्थानीय तहमा हस्तान्तरण भएका छन्।

प्रदेश र स्थानीय तहले राजस्व परिचालनका तुलनामा अधिक लागत लाग्ने सेवा प्रवाह गर्नुपर्ने भएकाले नै नेपाल सरकारबाट प्रदेश र स्थानीय तहलाई राजस्व बाँडफाँट तथा वित्तीय हस्तान्तरण गर्नुपर्ने भएको हो। शिक्षा, स्वास्थ्य, पूर्वाधार निर्माण लगायतका बृहत्तर सार्वजनिक सेवा प्रवाह तथा विकास निर्माणमा प्रदेश र स्थानीय तहका साथसाथै संघीय सरकारले समेत महत्त्वपूर्ण भूमिका निर्वाह गर्नुपर्दछ। प्रदेश र स्थानीय तहबाट प्रवाह हुने सेवाको गुणस्तर कायम गर्नु पनि केन्द्र सरकारको जिम्मेवारी हो। त्यस्तै, वृहत् राष्ट्रिय नीति तथा कार्यक्रमको कार्यान्वयन गर्नका लागि नेपाल सरकारले प्रदेश तथा स्थानीय तहलाई परिचालन गर्नुपर्ने आवश्यकता रहेको छ। यसर्थ, नेपाल सरकारले प्रदेश र स्थानीय सरकारका विकास निर्माण र सेवा प्रवाहका जिम्मेवारीलाई सम्बोधन गर्न र प्रदेश तथा स्थानीयस्तरबाट केन्द्रीय नीति तथा कार्यक्रमको कार्यान्वयन गर्नका लागि राजस्व बाँडफाँट, वित्तीय समानीकरण अनुदान र सशर्त अनुदान हस्तान्तरण हुने व्यवस्था रहेको छ।

२. संवैधानिक तथा कानूनी व्यवस्था

(क) संवैधानिक व्यवस्था:

अन्तर-सरकारी वित्त व्यवस्थापनका सम्बन्धमा नेपालको संविधानमा देहायका व्यवस्थाहरू रहेका छन्:-

- धारा ६० को उपधारा (३): प्रदेश तथा स्थानीय तहले प्राप्त गर्ने वित्तीय हस्तान्तरणको परिमाण राष्ट्रिय प्राकृतिक स्रोत तथा वित्त आयोगको सिफारिस बमोजिम हुने,
- धारा २५१ उपधारा (१): संविधान र कानून बमोजिम संघीय सञ्चित कोषबाट संघ, प्रदेश र स्थानीय सरकारबीच राजस्वको बाँडफाँट गर्ने विस्तृत आधार र ढाँचा निर्धारण गर्ने र समानीकरण अनुदानको सिफारिस गर्ने काम राष्ट्रिय प्राकृतिक स्रोत तथा वित्त आयोगको हुने।

(ख) राष्ट्रिय प्राकृतिक स्रोत तथा वित्त आयोग ऐन, २०७४

राष्ट्रिय प्राकृतिक स्रोत तथा वित्त आयोगको गठन तथा यसको, काम कर्तव्य तथा अधिकारका सम्बन्धमा आवश्यक व्यवस्था गरी संविधानको धारा २५० तथा २५१ को मर्मलाई स्पष्ट रूपमा कार्यान्वयन गर्नका लागि तर्जुमा गरिएको राष्ट्रिय प्राकृतिक स्रोत तथा वित्त आयोग ऐन, २०७४ मा राजस्व बाँडफाँटका लागि देहायका आधारहरू तोकिएका छन्।

- जनसङ्ख्या र जनसाङ्ख्यिक विवरण,
- क्षेत्रफल,
- मानव विकास सूचकाङ्क,
- खर्चको आवश्यकता,
- राजस्व सङ्कलनमा गरेको प्रयास,
- पूर्वाधार विकास,
- विशेष अवस्था।

(ग) अन्तर-सरकारी वित्त व्यवस्थापन ऐन, २०७४

संघ, प्रदेश एवम् स्थानीय तहको राजस्वको अधिकार, राजस्व बाँडफाँट, अनुदान, ऋण, बजेट व्यवस्थापन, सार्वजनिक खर्च तथा वित्तीय अनुशासन सम्बन्धी विषय व्यवस्थित गर्ने उद्देश्यले अन्तर-सरकारी वित्त व्यवस्थापन ऐन, २०७४ जारी भई लागू भएको छ। यस ऐनले मूलतः वित्तीय संघीयताको महत्त्वपूर्ण अवयवको रूपमा रहेको राजस्व र खर्चको जिम्मेवारी, अन्तर-सरकारी वित्त हस्तान्तरण, प्रदेश तथा स्थानीय तहले लिन पाउने आन्तरिक ऋण लगायतका विषयलाई समेटेको छ।

यस ऐनमा जनताले तिरेको करमाथि जनताको स्वामित्व स्थापित गर्ने अवधारणालाई आत्मसात गर्दै मूल्य अभिवृद्धि कर र आन्तरिक अन्तःशुल्कबाट उठेको राजस्वलाई तीनै तहका सरकारका बीचमा क्रमशः केन्द्रलाई ७० प्रतिशत, प्रदेशलाई १५ प्रतिशत र स्थानीय तहलाई १५ प्रतिशतका दरले बाँडफाँट गर्ने व्यवस्था गरिएको छ।

३. आर्थिक वर्ष २०७५/७६ को राजस्व बाँडफाँटको ढाँचा र आधार तयार गर्नका आयोगले अवलम्बन गरेको विधि:

- राष्ट्रिय प्राकृतिक स्रोत तथा वित्त आयोग ऐन, २०७४ र अन्तर सरकारी वित्त व्यवस्थापन ऐन, २०७४ मा उल्लिखित आधारहरू सम्बोधन गरिएको,
- खण्डीकृत तथ्याङ्क (Disaggregated Data) प्राप्त हुन नसकेको अवस्थामा नजिकको तथ्याङ्क प्रयोग गरी सूचकाङ्क निकाल्न गरिएको,

- स्थानीय तहबाट प्राप्त तथ्याङ्कको विस्तृत अध्ययन गरिएको,
- तथ्याङ्कको वैधता (Validity) परीक्षण गर्न भौगोलिक क्षेत्र, प्रदेश एवम् स्थानीय तहका प्रकार र बसोबासको सघनता जस्ता पक्ष समेत समेट्ने गरी नमुना तथ्याङ्क सङ्कलन गरिएको,
- सेवा प्रवाहको लागत अनुमान, आर्थिक-सामाजिक विभेदको अवस्था र स्थानीय तहको क्षमता आँकलन सम्बन्धमा विस्तृत अध्ययन गरिएको,
- प्रदेश मन्त्रीमण्डल, प्रमुख सचिव र प्रदेश मन्त्रालयका सचिवहरूसँग अन्तरक्रिया गरिएको,
- विभिन्न तहका सरकारहरूको न्यूनतम खर्च एवम् पूर्वाधार विकासको आवश्यकता समेतका आधारमा खर्चको आवश्यकता आँकलन गरिएको,
- राजस्वको अधिकार, स्थानीय तहबाट प्राप्त विवरण र स्थानीय निकाय वित्तीय आयोगको सचिवालयबाट प्राप्त विवरण समेतको आधारमा राजस्व प्रक्षेपण गरिएको,
- स्थानीय तहहरूको क्षेत्रफल लगायतका केही सूचकाङ्कमा आएको परिवर्तनका कारणबाट प्रदेश र स्थानीय तहलाई उपलब्ध गराईएको राजस्वको सीमामा असर नपर्ने गरी सिफारिस गरिएको।
- देहायका सूचकाङ्कहरू तयार गरिएको:-
 - **मानव विकास सूचकाङ्क:** राष्ट्रिय जनगणना, २०६८ र नेपाल मानव विकास प्रतिवेदन, २०१४ मा जिल्लास्तरसम्म मात्र मानव विकास सूचकाङ्क उपलब्ध भएको हुँदा भौगोलिक क्षेत्र, ग्रामीण तथा शहरी क्षेत्र एवम् जिल्लास्तरको तथ्याङ्कका आधारमा प्रदेश तथा स्थानीय तहसम्मको मानव विकास सूचकाङ्क तयार गरिएको छ।
 - **पूर्वाधार सूचकाङ्क:** पूर्वाधार सूचकाङ्क तयार गर्दा कनेक्टिभिटीसँग सम्बन्धित सडक, विद्युत र सूचना प्रविधिको पहुँचलाई आधार मानिएको छ। यस अनुसार प्रदेश र स्थानीय तहको सडक घनत्व (क्षेत्रफलमा सडकको लम्बाइ), विद्युत सेवाबाट लाभान्वित जनसङ्ख्या र सूचना तथा सञ्चार प्रविधिमा भएको पहुँचलाई आधारको रूपमा लिइएको छ। प्रदेश र स्थानीय तहको पूर्वाधार सूचकाङ्क तयार गर्दा यी तीन क्षेत्रलाई फरक फरक भार दिइएको छ। प्रदेश तहको पूर्वाधारमा सडक सञ्जालले ठूलो प्रभाव पार्ने भएकाले सडक घनत्वलाई ८० प्रतिशत भार दिइएको छ। त्यसैगरी, विद्युतको उपलब्धतालाई १० प्रतिशत र सूचना तथा सञ्चार प्रविधिको पहुँचलाई १० प्रतिशत भार दिइएको छ। स्थानीय तहको भूगोल प्रदेशको भन्दा सानो भएकाले तीनवटै क्षेत्रले स्थानीय तहको विकास निर्माण र सेवा प्रवाहको लागतमा ठूलो प्रभाव पार्ने हुँदा सडक घनत्वलाई ५० प्रतिशत, विद्युतको उपलब्धतालाई ३० प्रतिशत र सूचना तथा सञ्चार प्रविधिमा पहुँचको अवस्थालाई २० प्रतिशत भार दिई प्रत्येक स्थानीय तहको पूर्वाधार सूचकाङ्क तयार गरिएको छ।
 - **सामाजिक-आर्थिक विभेद सूचकाङ्क:** प्रदेश र स्थानीय तहमा रहेको आर्थिक, सामाजिक तथा अन्य विभेद मापन गर्ने सम्पूर्ण तथ्याङ्क उपलब्ध नभएकाले यो पटकका लागि प्रदेश र स्थानीय तहमा रहेको आर्थिक विभेदको अवस्थालाई ५० प्रतिशत, सामाजिक विभेदको अवस्थालाई ४५ प्रतिशत र जलवायु परिवर्तन जोखिमको अवस्थालाई ५ प्रतिशत भार दिइएको छ। आर्थिक विभेदको प्रतिनिधि सूचकाङ्कका रूपमा प्रदेश र स्थानीय तहको गरिबी, आश्रित जनसङ्ख्या र पूर्वाधार विकासको अवस्थालाई लिइएको छ। प्रदेश र स्थानीय तहको जातिगत विवरण, अपाङ्गता भएको जनसङ्ख्याको अनुपात, प्रौढ तथा महिला साक्षरता, सुरक्षित खानेपानीमा भएको पहुँचलाई सामाजिक विभेदको प्रतिनिधि सूचकाङ्कका रूपमा रूपमा लिइएको छ। यसका लागि केन्द्रीय तथ्याङ्क विभाग समेत नेपाल सरकारका

विभिन्न निकायहरूबाट प्राप्त तथ्याङ्क र यस आयोगबाट गराइएको अध्ययनलाई प्रमुख आधारको रूपमा लिइएको छ।

- **न्यून विकास सूचकाङ्क:** राष्ट्रिय प्राकृतिक स्रोत तथा वित्त आयोग ऐन, २०७४ मा व्यवस्था भएअनुसार प्रदेश र स्थानीय तहको सन्तुलित विकासको अवस्था मापन गर्नका लागि प्रत्येक प्रदेश र स्थानीय तहको विकास सूचकाङ्कले महत्त्वपूर्ण भूमिका खेल्ने भएकाले सबै प्रदेश र स्थानीय तहको न्यून विकास सूचकाङ्क तयार गरिएको छ। यस्तो सूचकाङ्क तयार गर्दा पूर्वाधार विकासलाई ७० प्रतिशत, सेवा प्रवाहको लागतलाई २० प्रतिशत र आर्थिक सामाजिक विभेदलाई १० प्रतिशत भार दिइएको छ। यसका लागि केन्द्रीय तथ्याङ्क विभागलगायत नेपाल सरकारका विभिन्न निकायहरूबाट प्राप्त तथ्याङ्क र यस आयोगबाट गराइएको अध्ययनलाई प्रमुख आधारको रूपमा लिइएको छ।
- सूचकाङ्कहरू तयार गर्दा प्रदेश तहको संख्या कम भएकाले अङ्कगणितीय मध्यक (Arithmetic Mean) र स्थानीय तहको संख्या धेरै भएकाले ज्यामितीय मध्यक (Geometric Mean) को प्रयोग गरी तथ्याङ्कलाई बढी यथार्थपरक बनाइएको, र
- आयोगबाट तयार पारिएका सूचकाङ्कहरूबाट आवश्यकता अनुसार एकीकृत सूचकाङ्क (Composite Index) तयार गरिएको।

४. आ.व. २०७५/७६ को राजस्व बाँडफाँटको आधार र ढाँचा सिफारिस गर्दा लिइएका आधारहरू

माथि चर्चा गरिएका संवैधानिक एवम् कानूनी व्यवस्था अनुसार नेपाल सरकारबाट प्रदेश तथा स्थानीय सरकारलाई हुने राजस्व बाँडफाँटको आधार र ढाँचा सिफारिस गरिएको छ। अन्तर सरकारी वित्त व्यवस्थापन ऐन, २०७४ को दफा २१ को उपदफा ४ अनुसार प्रदेश र स्थानीय तहले राजस्व बाँडफाँटबाट प्राप्त हुने रकम र आफ्नो आन्तरिक राजस्वबाट प्रशासनिक खर्च पुन्याउनुपर्ने र सोही ऐनको दफा २३ को उपदफा ४ अनुसार प्रशासनिक खर्च व्यहोर्न घाटा बजेट पेश गर्न नसकिने भएकाले राजस्व बाँडफाँटको न्यूनतम अङ्क समेत सिफारिस गरिएको छ।

अतः संविधान र कानूनमा भएका यी व्यवस्था अनुरूप आर्थिक वर्ष २०७५/७६ को राजस्व बाँडफाँटको आधार र ढाँचा सिफारिस गर्दा अवलम्बन गरिएका आधारहरूलाई देहाय बमोजिम प्रस्तुत गरिएको छ।

(क) जनसङ्ख्या र जनसाङ्ख्यिक विवरण (७० प्रतिशत):

जनसङ्ख्या एवम् आश्रित जनसङ्ख्याको अनुपात जस्ता जनसाङ्ख्यिक विशेषताले प्रदेश र स्थानीय तहको व्यवस्थापिका र सरकारको आकारमा प्रभाव पर्दछ, जसले गर्दा प्रदेश र स्थानीय तहको प्रशासनिक खर्च समेत प्रभावित हुन्छ। जनसङ्ख्याको आकार ठूलो भएपछि सेवा प्रवाहको दायरा पनि ठूलो हुन गई सञ्चालन खर्चमा बढोत्तरी हुन्छ, जसले सेवा प्रवाहको लागतलाई समेत प्रभाव पार्दछ। अतः जनसङ्ख्यासम्बन्धी सूचकलाई ७० प्रतिशत भार दिइएको छ। राष्ट्रिय जनगणना, २०६८ को तथ्याङ्कको आधारमा जनसङ्ख्यालाई दिइएको भारमध्ये प्रत्येक प्रदेश र स्थानीय तहमा रहेको कुल जनसङ्ख्यालाई ८० प्रतिशत र आश्रित जनसङ्ख्याको अनुपातलाई २० प्रतिशत भार दिइएको छ।

(ख) क्षेत्रफल (१५ प्रतिशत):

प्रदेश तथा स्थानीय तहको खर्चको आवश्यकता तिनीहरूले ओगटेको क्षेत्रफलबाट प्रभावित हुन्छ। भूगोलका कारणले सेवा प्रवाहको लागत मात्र बढ्ने होइन, सञ्चालन खर्चमा समेत उल्लेख्य वृद्धि हुन्छ। यसकारण सम्बन्धित प्रदेश तथा स्थानीय तहको क्षेत्रफललाई १५ प्रतिशत भार दिइएको छ।

(ग) मानव विकास सूचकाङ्क (५ प्रतिशत):

राजस्व बाँडफाँटको रकमबाट मूलतः प्रशासनिक खर्च व्यहोरिने भए तापनि प्रदेश र स्थानीय तहले मानव विकाससँग सम्बन्धित संवैधानिक दायित्व पूरा गर्नुपर्ने भएकाले प्रदेश तथा स्थानीय तहको मानव विकास सूचकाङ्कलाई ५ प्रतिशत भार दिइएको छ।

(घ) न्यून विकास सूचकाङ्क (१० प्रतिशत):

प्रदेश तथा स्थानीय तहको खर्चको आवश्यकता र विकासको अवस्थालाई सम्बोधन गर्नका लागि न्यून विकास सूचकाङ्कलाई १० प्रतिशत भार दिइएको छ।

(ङ) राजस्व बाँडफाँटको न्यूनतम अङ्क:

माथिका सूचकाङ्कहरू प्रयोग गरी तयार गरिएको ढाँचा अनुसार उपलब्ध हुने रकम र आन्तरिक राजस्वले मात्र केही स्थानीय तहको प्रशासनिक खर्च धान्न नसक्ने अवस्था हुने भएमा प्रत्येक स्थानीय तहले राजस्व बाँडफाँटबाट न्यूनतम रु. ३ करोड प्राप्त गर्नसक्ने गरी ढाँचा तयार गरिएको छ। मूल्य अभिवृद्धि कर र आन्तरिक उत्पादनको अन्तःशुल्कबाट प्राप्त हुने कुल राजस्वको समान प्रतिशत प्रदेश र स्थानीय तहमा वितरण हुने भएको र प्रदेश तहको संख्या कम भएकाले प्रदेश तहलाई राजस्व बाँडफाँटबाट प्राप्त हुने रकम प्रशासनिक खर्च व्यहोर्न पर्याप्त हुने अनुमान गरी प्रदेश तहका हकमा न्यूनतम अङ्क सिफारिस गरिएको छैन।

५. राजस्व बाँडफाँटका आधार र ढाँचा सिफारिसका क्रममा देखिएका केही सीमाहरू

- आयोगका पदाधिकारीहरूको नियुक्ति भइनसकेको अवस्थामा कर्मचारीकै तहबाट राजस्व बाँडफाँटको आधार एवम् ढाँचा तयार गरिएको,
- कानूनी व्यवस्था अनुरूप सबै विषयवस्तुलाई समेटिएको, तर कतिपय आधारभूत तथ्याङ्क उपलब्ध हुन नसकेकाले स्रोतको अनुमानको आधार तयार गर्दा निकटतम अनुमान (Proxy) प्रयोग गर्नुपरेको (जस्तै: खर्चको आवश्यकता आँकलनका लागि न्यून विकास सूचकाङ्क समेत प्रयोग गरिएको),
- आयोगको कार्यालय स्थापनाको छोटो समयमै राजस्व बाँडफाँटको आधार एवम् ढाँचा तयार गर्नुपरेको।

(द्रष्टव्य: आर्थिक वर्ष २०७५/७६ का लागि नेपाल सरकारबाट प्रदेश सरकारलाई हस्तान्तरण हुने राजस्व बाँडफाँटको हिस्सा सम्बन्धी सिफारिस परिशिष्ट १.१ मा र नेपाल सरकारबाट स्थानीय तहलाई हस्तान्तरण हुने राजस्व बाँडफाँटको हिस्सा सम्बन्धी सिफारिस परिशिष्ट १.२ मा समावेश गरिएको छ।)

अनुसूची-१.२ आर्थिक वर्ष २०७५/७६ का लागि नेपाल सरकारबाट प्रदेश तथा स्थानीय तहलाई हस्तान्तरण हुने वित्तीय समानीकरण अनुदानको परिमाण र सशर्त अनुदानको आधार सम्बन्धी सिफारिस

सिफारिस मिति: २०७५/०२/११

१. पृष्ठभूमि

नेपालको संविधानमा अन्तर-सरकारी वित्तीय हस्तान्तरणलाई वित्तीय संघीयताको एक महत्त्वपूर्ण आयामको रूपमा स्वीकार गर्दै संघ, प्रदेश र स्थानीय तहबीच स्रोतको न्यायोचित बाँडफाँट गर्न विभिन्न व्यवस्थाहरू गरिएको छ। वित्तीय संघीयताको विविध आयामहरूमध्ये संघ, प्रदेश र स्थानीय तहका खर्च तथा राजस्व जिम्मेवारीलाई संविधानको अनुसूचीमा प्रष्ट पारिएको छ। रक्षा, परराष्ट्र, अन्तर्राष्ट्रिय सम्बन्ध, राष्ट्रिय मानक, केन्द्रीयस्तरका पूर्वाधार लगायतका विषयहरू संघको क्षेत्राधिकारमा रहने, प्रदेश प्रशासन, प्रदेशस्तरका पूर्वाधार, कृषि, भूमि व्यवस्थापन लगायतका जिम्मेवारी प्रदेशको क्षेत्राधिकारमा रहने र स्थानीय सेवाको व्यवस्थापन, आधारभूत शिक्षा, आधारभूत स्वास्थ्य, कृषि तथा पशुपालन, स्थानीयस्तरका पूर्वाधार लगायतका विषय स्थानीय तहको जिम्मेवारीमा रहने व्यवस्था संविधानमा गरिएको छ। कतिपय विषयहरू संघ, प्रदेश र स्थानीय तहका साझा सूचीमा समेत रहेका छन्। त्यस्तै संघ, प्रदेश र स्थानीय तहहरूले आफ्नो कार्यसम्पादन गर्दा नेपालको संविधानमा उल्लिखित राज्यका नीति तथा निर्देशक सिद्धान्तहरूबाट पनि निर्देशित हुने गर्दछन्। प्रदेश र स्थानीय तहको अधिकारको सूची अध्ययन गर्दा प्रदेशहरू विकास निर्माणका कार्यमा मुख्य भूमिकामा रहने र स्थानीय तह सेवा प्रवाहको प्रमुख संयन्त्र रहने व्यवस्था रहेको देखिन्छ।

संघ, प्रदेश र स्थानीय तहबीच राजस्व जिम्मेवारीको बाँडफाँट समेत संविधानमा नै गरिएको छ। केही राजस्व जिम्मेवारी प्रदेश र स्थानीय तहमा संविधानतः निक्षेपण गरिएको भए तापनि अधिकांश राजस्व जिम्मेवारी केन्द्र सरकारको क्षेत्राधिकारमा रहने व्यवस्था रहेको छ। भन्सार महसूल, अन्तःशुल्क, मूल्य अभिवृद्धि कर, आयकर लगायतका करहरू संघीय सरकारको क्षेत्राधिकारमा पर्दछन् भने घर जग्गा रजिष्ट्रेशन शुल्क, सवारी साधन कर, कृषि आयमा कर तथा स्थानीय कर जस्ता विषय प्रदेश तथा स्थानीय तहमा हस्तान्तरण भएका छन्।

शिक्षा, स्वास्थ्य, पूर्वाधार निर्माण लगायतका बृहत्तर सार्वजनिक सेवा प्रवाह तथा विकास निर्माणमा प्रदेश र स्थानीय तहका साथसाथै संघीय सरकारले समेत महत्त्वपूर्ण भूमिका निर्वाह गर्नुपर्दछ। संविधानतः निक्षेपण गरिएका जिम्मेवारीहरू पुरा गर्नका लागि र सार्वजनिक सेवामा सबै जनताको पहुँच सुनिश्चित गर्नका लागि स्रोतको न्यायोचित पुनर्वितरण सुनिश्चित गर्न संविधानमा नै अन्तर-सरकारी वित्त हस्तान्तरण सम्बन्धमा व्यवस्था गरिएको हो। प्रदेश सरकारहरू समेत आ-आफ्नो क्षेत्राधिकार भित्रका स्थानीय तहमा सेवा प्रवाहमा समता र गुणस्तर कायम गर्न जिम्मेवार हुने भएकाले प्रदेश अन्तर्गतका स्थानीय तहको राजस्व क्षमता र खर्चको आवश्यकताबीचको अन्तर सम्बोधन गर्न जिम्मेवार हुनुपर्ने भएको हुदाँ प्रदेशबाट स्थानीय तहमा राजस्व बाँडफाँट तथा वित्तीय समानीकरण अनुदान वितरण हुनुपर्ने देखिन्छ। त्यस्तै, प्रदेश सरकारहरूले आ-आफ्ना प्रादेशिक नीति, कार्यक्रम, मानक तथा पूर्वाधारको कार्यान्वयनका लागि स्थानीय तहलाई समेत परिचालन गर्नुपर्ने भएकाले प्रदेशबाट स्थानीय तहमा सशर्त अनुदान हस्तान्तरण गर्न आवश्यक रहेको छ।

२. वित्तीय समानीकरण अनुदानसम्बन्धी सिफारिस

(क) संवैधानिक व्यवस्था

अन्तर-सरकारी वित्त व्यवस्थापनका सम्बन्धमा नेपालको संविधानमा देहायका व्यवस्थाहरू रहेका छन्:-

- धारा ६० को उपधारा (३): प्रदेश तथा स्थानीय तहले प्राप्त गर्ने वित्तीय हस्तान्तरणको परिमाण राष्ट्रिय प्राकृतिक स्रोत तथा वित्त आयोगको सिफारिस बमोजिम हुने,
- धारा ६० को उपधारा (४): नेपाल सरकारले प्रदेश र स्थानीय तहलाई खर्चको आवश्यकता र राजस्वको क्षमताको आधारमा वित्तीय समानीकरण अनुदान वितरण गर्ने,
- धारा २५१ उपधारा (१): संविधान र कानून बमोजिम संघीय सञ्चित कोषबाट संघ, प्रदेश र स्थानीय सरकारबीच राजस्वको बाँडफाँट गर्ने बिस्तृत आधार र ढाँचा निर्धारण गर्ने र समानीकरण अनुदानको सिफारिस गर्ने काम राष्ट्रिय प्राकृतिक स्रोत तथा वित्त आयोगको हुने।

(ख) राष्ट्रिय प्राकृतिक स्रोत तथा वित्त आयोग ऐन, २०७४

राष्ट्रिय प्राकृतिक स्रोत तथा वित्त आयोगको गठन तथा यसको काम कर्तव्य तथा अधिकारका सम्बन्धमा आवश्यक व्यवस्था गरी संविधानको धारा २५० तथा २५१ को मर्मलाई स्पष्ट रूपमा कार्यान्वयन गर्नका लागि तर्जुमा गरिएको राष्ट्रिय प्राकृतिक स्रोत तथा वित्त आयोग ऐन, २०७४ को दफा १६ (१) मा वित्तीय समानीकरण अनुदान सिफारिसका लागि देहायका आधारहरू तोकिएका छन्:

- प्रदेश तथा स्थानीय तहमा रहेको शिक्षा, स्वास्थ्य, खानेपानी जस्ता मानव विकास सूचकाङ्क,
- अन्य प्रदेश वा स्थानीय तहको सन्तुलित विकासको अवस्था,
- प्रदेश तथा स्थानीय तहमा रहेको आर्थिक सामाजिक वा अन्य कुनै प्रकारको विभेदको अवस्था,
- प्रदेश तथा स्थानीय तहको पूर्वाधार विकासको अवस्था र आवश्यकता,
- प्रदेश तथा स्थानीय तहले जनतालाई पुन्याउनु पर्ने सेवा,
- प्रदेश तथा स्थानीय तहको राजस्वको अवस्था र उठाउन सक्ने क्षमता,
- प्रदेश तथा स्थानीय तहको खर्चको आवश्यकता।

त्यस्तै, यस ऐनको दफा १६ को उपदफा (३) मा आयोगले प्रत्येक प्रदेश र स्थानीय तहले प्राप्त गर्ने न्यूनतम वित्तीय समानीकरण अनुदान सिफारिस गर्नुपर्ने व्यवस्था गरिएको छ।

(ग) अन्तर-सरकारी वित्त व्यवस्थापन ऐन, २०७४

संघ, प्रदेश एवम् स्थानीय तहको राजस्वको अधिकार, राजस्व बाँडफाँट, अनुदान, ऋण, बजेट व्यवस्थापन, सार्वजनिक खर्च तथा वित्तीय अनुशासन सम्बन्धी विषय व्यवस्थित गर्ने उद्देश्यले अन्तर-सरकारी वित्त व्यवस्थापन ऐन, २०७४ जारी भई लागू भएको छ। यस ऐनले मूलतः वित्तीय संघीयताको महत्त्वपूर्ण अवयवको रूपमा रहेको राजस्व र खर्चको जिम्मेवारी, अन्तर-सरकारी वित्त हस्तान्तरण, प्रदेश तथा स्थानीय तहले लिन पाउने आन्तरिक ऋण लगायतका विषयलाई समेटेको छ। यस ऐनमा नेपाल सरकारले प्रदेश तथा स्थानीय तहको खर्चको आवश्यकता र राजस्वको क्षमताको आधारमा आयोगको सिफारिसमा वित्तीय समानीकरण अनुदान हस्तान्तरण गर्नुपर्ने व्यवस्था गरिएको छ।

३. आर्थिक वर्ष २०७५/७६ को राजस्व बाँडफाँट र वित्तीय समानीकरण अनुदान सिफारिसका लागि आयोगले अवलम्बन गरेको विधि

सरकारहरू बीच हुने स्रोतको बाँडफाँट एवम् वित्तीय हस्तान्तरणलाई बढि पारदर्शी, न्यायसम्मत र सन्तुलित तुल्याउनका लागि नै एक स्वतन्त्र संवैधानिक निकायको व्यवस्था गरिएको हो। संविधानको यसै मर्मलाई आत्मसात् गर्दै राष्ट्रिय प्राकृतिक स्रोत तथा वित्त आयोगले राजस्व बाँडफाँट र वित्तीय समानीकरण अनुदान सिफारिसका लागि देहाय बमोजिमको विधि अवलम्बन गरेको छ:

- राष्ट्रिय प्राकृतिक स्रोत तथा वित्त आयोग ऐन, २०७४ र अन्तर-सरकारी वित्त व्यवस्थापन ऐन, २०७४ मा उल्लिखित आधारहरू सम्बोधन गरिएको,
- खण्डीकृत तथ्याङ्क (Disaggregated Data) प्राप्त हुन नसकेको अवस्थामा नजिकको तथ्याङ्क प्रयोग गरी सूचकाङ्क निकाल्न गरिएको,
- स्थानीय तहबाट प्राप्त तथ्याङ्कको बिस्तृत अध्ययन गरिएको,
- तथ्याङ्कको वैधता (Validity) परीक्षण गर्न भौगोलिक क्षेत्र, प्रदेश एवम् स्थानीय तहका प्रकार र बसोबासको सघनता जस्ता पक्ष समेत समेट्ने गरी नमुना तथ्याङ्क सङ्कलन गरिएको,
- सेवा प्रवाहको लागत अनुमान, आर्थिक-सामाजिक विभेदको अवस्था र स्थानीय तहको क्षमता आँकलन सम्बन्धमा बिस्तृत अध्ययन गरिएको,
- प्रदेश मन्त्रीमण्डल, प्रमुख सचिव र प्रदेश मन्त्रालयका सचिवहरूसँग अन्तरक्रिया गरिएको,
- विभिन्न तहका सरकारहरूको न्यूनतम खर्च एवम् पूर्वाधार विकासको आवश्यकता समेतका आधारमा खर्चको आवश्यकता आँकलन गरिएको,
- राजस्वको अधिकार, स्थानीय तहबाट प्राप्त विवरण र स्थानीय निकाय वित्तीय आयोगको सचिवालयबाट प्राप्त विवरण समेतको आधारमा राजस्व प्रक्षेपण गरिएको,
- स्थानीय तहहरूको क्षेत्रफल लगायतका केही सूचकाङ्कमा आएको परिवर्तनका कारणबाट प्रदेश र स्थानीय तहलाई उपलब्ध गराईएको वित्तीय समानीकरण अनुदानको सीमामा असर नपर्ने गरी सिफारिस गरिएको।
- देहायका सूचकाङ्क तयार गरिएको:-

➤ **मानव गरिबी सूचकाङ्क:** राष्ट्रिय जनगणना, २०६८ र नेपाल मानव विकास प्रतिवेदन, २०१४ मा जिल्लास्तरसम्म मात्र मानव गरिबी सूचकाङ्क उपलब्ध भएको हुँदा भौगोलिक क्षेत्र, ग्रामीण तथा शहरी क्षेत्र एवम् जिल्लास्तरको तथ्याङ्कका आधारमा प्रदेश तथा स्थानीय तहसम्मको मानव गरिबी सूचकाङ्क तयार गरिएको छ।

➤ **पूर्वाधार सूचकाङ्क:** पूर्वाधार सूचकाङ्क तयार गर्दा कनेक्टिभिटीसँग सम्बन्धित सडक, विद्युत र सूचना प्रविधिको पहुँचलाई आधार मानिएको छ। यस अनुसार प्रदेश र स्थानीय तहको सडक घनत्व (क्षेत्रफलमा सडकको लम्बाइ), विद्युत सेवाबाट लाभान्वित जनसङ्ख्या र सूचना तथा सञ्चार प्रविधिमा भएको पहुँचलाई आधारको रूपमा लिइएको छ। प्रदेश र स्थानीय तहको पूर्वाधार सूचकाङ्क तयार गर्दा यी तीन क्षेत्रलाई फरक फरक भार दिइएको छ। प्रदेश तहको पूर्वाधारमा सडक सञ्जालले ठूलो प्रभाव पार्ने भएकाले सडक घनत्वलाई ८० प्रतिशत भार दिइएको छ। त्यसैगरी, विद्युतको उपलब्धतालाई १० प्रतिशत र सूचना तथा सञ्चार प्रविधिको पहुँचलाई १० प्रतिशत भार दिइएको छ।

स्थानीय तहको भूगोल प्रदेशको भन्दा सानो भएकाले तीनवटै क्षेत्रले स्थानीय तहको विकास निर्माण र सेवा प्रवाहको लागतमा ठूलो प्रभाव पार्ने हुँदा सडक घनत्वलाई ५० प्रतिशत, विद्युतको उपलब्धतालाई ३० प्रतिशत र सूचना तथा सञ्चार प्रविधिमा पहुँचको अवस्थालाई २० प्रतिशत भार दिई प्रत्येक स्थानीय तहको पूर्वाधार सूचकाङ्क तयार गरिएको छ।

➤ **सामाजिक-आर्थिक विभेद सूचकाङ्क:** प्रदेश र स्थानीय तहमा रहेको आर्थिक, सामाजिक तथा अन्य विभेद मापन गर्ने सम्पूर्ण तथ्याङ्क उपलब्ध नभएकाले यो पटकका लागि प्रदेश र स्थानीय तहमा रहेको आर्थिक विभेदको अवस्थालाई ५० प्रतिशत, सामाजिक विभेदको अवस्थालाई ४५ प्रतिशत र

जलवायु परिवर्तन जोखिमको अवस्थालाई ५ प्रतिशत भार दिइएको छ। आर्थिक विभेदको प्रतिनिधि सूचकका रूपमा प्रदेश र स्थानीय तहको गरिबी, आश्रित जनसङ्ख्या र पूर्वाधार विकासको अवस्थालाई लिइएको छ। प्रदेश र स्थानीय तहको जातिगत विवरण, अपाङ्गता भएको जनसङ्ख्याको अनुपात, प्रौढ तथा महिला साक्षरता, सुरक्षित खानेपानीमा भएको पहुँचलाई सामाजिक विभेदको प्रतिनिधि सूचकका रूपमा रूपमा लिइएको छ। यसका लागि केन्द्रीय तथ्याङ्क विभाग समेत नेपाल सरकारका विभिन्न निकायहरूबाट प्राप्त तथ्याङ्क र यस आयोगबाट गराइएको अध्ययनलाई प्रमुख आधारको रूपमा लिइएको छ।

- सूचकाङ्कहरू तयार गर्दा प्रदेश तहको संख्या कम भएकाले अङ्कगणितीय मध्यक (Arithmetic Mean) र स्थानीय तहको संख्या धेरै भएकाले ज्यामितीय मध्यक (Geometric Mean) को प्रयोग गरी तथ्याङ्कलाई बढी यथार्थपरक बनाइएको, र
- आयोगबाट तयार पारिएका सूचकाङ्कहरूबाट आवश्यकता अनुसार एकीकृत सूचकाङ्क (Composite Index) तयार गरिएको।

४. आर्थिक वर्ष २०७५/७६ को वित्तीय समानीकरण अनुदान सिफारिस गर्दा लिइएका आधारहरू

संवैधानिक एवम् कानूनी व्यवस्था अनुसार हुने गरी नेपाल सरकारबाट प्रदेश तथा स्थानीय सरकारलाई उपलब्ध गराउनुपर्ने वित्तीय समानीकरण अनुदान सिफारिस गरिएको छ। राष्ट्रिय प्राकृतिक स्रोत तथा वित्त आयोग ऐन, २०७४ को दफा १६ को उपदफा ३ अनुसार हुने गरी प्रत्येक प्रदेश र स्थानीय तहले प्राप्त गर्ने न्यूनतम अनुदान र तोकिएका आधारहरू बमोजिम प्राप्त गर्ने वित्तीय समानीकरण अनुदान सिफारिस गरिएको छ।

संविधान र कानूनमा भएका यी व्यवस्था अनुरूप आर्थिक वर्ष २०७५/७६ को वित्तीय समानीकरण अनुदान सिफारिस गर्न आयोगबाट देहाय बमोजिमका आधारहरूको प्रयोग गरिएको छः

(क१) स्थानीय तहको खर्चको आवश्यकता र राजस्व क्षमता बीचको अन्तर (७० प्रतिशत)

स्थानीय तहले नेपालको संविधानको अनुसूची ८ र ९ मा तोकिएका जिम्मेवारी पूरा गर्न लाग्ने लागत अनुमान गरी स्थानीय तहको खर्चको आवश्यकता आँकलन गरिएको छ। नेपालको संविधानको अनुसूची ८, अन्तर-सरकारी वित्त व्यवस्थापन ऐन, २०७४ र स्थानीय सरकार सञ्चालन ऐन, २०७४ अनुसार स्थानीय तहले उठाउन सक्ने राजस्व र आर्थिक वर्ष २०७३/७४ को स्थानीय तहको आन्तरिक राजस्व समेतका आधारमा स्थानीय तहको राजस्व क्षमता आँकलन गरिएको छ। यस अनुसार स्थानीय तहको खर्चको आवश्यकता र राजस्व क्षमता बीचको अन्तरलाई ७० प्रतिशत भार दिइएको छ।

(क२) प्रदेश तहको खर्चको लागत (६० प्रतिशत)

प्रदेश तहको तथ्याङ्कीय आधार नबनिसकेको र राजस्वको क्षमता समेत आँकलन गर्न कठिन भएकाले विकास निर्माण एवम् सेवा प्रवाह लागतको सूचकाङ्कलाई ६० प्रतिशत भार दिइएको छ।

(ख१) स्थानीय तहको मानव गरिबी सूचकाङ्क (१० प्रतिशत) : स्थानीय तहको शिक्षा, स्वास्थ्य, खानेपानी लगायतको आवश्यकतालाई सम्बोधन गर्नका लागि मानव गरिबी सूचकाङ्कलाई १० प्रतिशत भार दिइएको छ।

(ख२) प्रदेश तहको बहुआयामिक गरिबी सूचकाङ्क (१५ प्रतिशत) : राष्ट्रिय योजना आयोगले विक्रम सम्बत् २०७४ मा तयार गरेको प्रदेश तहको बहुआयामिक गरिबी सूचकाङ्कले प्रदेश तहको मानव गरिबीलाई यथार्थपरक ढङ्गले प्रतिविम्बित गर्ने हुँदा उक्त सूचकाङ्कलाई १५ प्रतिशत भार दिई प्रयोग गरिएको छ।

(ग) सामाजिक तथा आर्थिक विभेद सूचकाङ्क (स्थानीय तहमा ५ प्रतिशत र प्रदेश तहमा १५ प्रतिशत)

स्थानीय तहमा रहेको आर्थिक, सामाजिक तथा अन्य विभेदलाई सम्बोधन गर्नका लागि यस सूचकाङ्कलाई ५ प्रतिशत भार दिइएको छ। स्थानीय तहको भूगोल सानो भएको र खर्चको अन्य सूचकाङ्कले पनि यो विषयलाई समेट्ने भएकाले यो विभेदलाई कम भार दिइएको छ। स्थानीय तहको तुलनामा प्रदेश तहमा विभेदको विषमता अधिक हुने भएकाले यो सूचकाङ्कलाई १५ प्रतिशत भार दिइएको छ।

(घ) पूर्वाधार सूचकाङ्क (स्थानीय तहमा १५ प्रतिशत र प्रदेश तहमा १० प्रतिशत)

विकासको पूर्वशर्तका रूपमा रहने सडक, विद्युत तथा सूचना प्रविधिमा पहुँचको अवस्थालाई दृष्टिगत गरी स्थानीय तहको पूर्वाधार सूचकाङ्कलाई १५ प्रतिशत र प्रदेश तहको पूर्वाधार सूचकाङ्कलाई १० प्रतिशत भार दिइएको छ।

(ङ) न्यूनतम अनुदान

राष्ट्रिय प्राकृतिक स्रोत तथा वित्त आयोग ऐन, २०७४ को दफा १६ को उपदफा ३ बमोजिम प्रत्येक स्थानीय तहका लागि न्यूनतम अङ्क सिफारिस गरिएको छ। मूलतः नेपालको संविधान, स्थानीय सरकार सञ्चालन ऐन, २०७४ र नेपाल सरकारको कार्य विस्तृतीकरणलाई आधार लिई प्रत्येक स्थानीय तहका लागि आवश्यक पर्ने न्यूनतम अङ्क आँकलन गरी सिफारिस गरिएको छ। माथि प्रस्तुत गरिएका आधारहरू बमोजिम प्राप्त हुने वित्तीय समानीकरण अनुदान र यो न्यूनतम अङ्कको योगफल कम्तीमा रु. ६ करोड हुने गरी अनुदान उपलब्ध गराउन सिफारिस गरिएको छ।

प्रदेश तहको न्यूनतम अङ्क आँकलन गर्न सबै तथ्याङ्कहरू उपलब्ध नभएकाले चालु आर्थिक वर्षमा उपलब्ध गराइएको रु. १ अर्ब २ करोड बराबर हुने गरी प्रत्येक प्रदेशलाई न्यूनतम अनुदान र माथिका आधारहरूबमोजिम प्राप्त हुने वित्तीय समानीकरण अनुदान जोडी कुल अनुदान उपलब्ध गराउन सिफारिस गरिएको छ।

५. वित्तीय समानीकरण अनुदानबाट प्राप्त रकम विनियोजनका लागि प्रदेश र स्थानीय सरकारका प्राथमिकताका क्षेत्रहरू:

प्रदेश तथा स्थानीय तहले नेपालको संविधानमा उल्लेख भएको अधिकारको सूची बमोजिमका कार्यहरू गर्नका लागि वित्तीय समानीकरण अनुदानको उपयोग गर्नुपर्नेछ। यसरी अनुदानको उपयोग गर्दा कुनै एक क्षेत्रमा मात्र बढी खर्च गर्ने र अन्य क्षेत्रमा स्रोत अपुग हुने गर्नुहुँदैन। अतः यसका लागि देहायबमोजिम गर्नुपर्ने सिफारिस गरिएको छ:-

प्रदेशतर्फ:

- साविकमा संघीय सरकारबाट सञ्चालन हुँदै आएका तर हाल प्रदेश सरकारले निरन्तरता दिनुपर्ने गरी हस्तान्तरण भई आएका कार्यक्रम तथा आयोजनाहरू,
- नेपालको संविधानको अनुसूचीहरूमा उल्लेखित आधारभूत जिम्मेवारीमा रहने कार्य एवम् विभिन्न तहका सरकारबाट सम्पादन हुनुपर्ने कार्य जिम्मेवारी सम्बन्धमा नेपाल सरकारबाट स्वीकृत कार्य विस्तृतीकरणमा उल्लेखित कार्यमध्ये प्रदेश सरकारबाट सम्पादन गर्नुपर्ने देहाय बमोजिमका कार्यका लागि यथेष्ट रकम विनियोजन गरेपछि मात्र अन्य कार्यक्रम तथा आयोजनामा रकम विनियोजन गर्नुपर्ने:
 - प्रदेशस्तरको उच्च शिक्षासम्बन्धी नीति, कानून, योजना कार्यान्वयन र नियमनसम्बन्धी कार्य,
 - प्रादेशिक स्वास्थ्यसम्बन्धी नीति, कानून, योजना तथा कार्यक्रम कार्यान्वयन र नियमनसम्बन्धी कार्य,

- विद्युत, सिंचाइ, खानेपानी, सरसफाइ तथा परिवहनसम्बन्धी प्रादेशिक नीति, कानून, योजना कार्यान्वयन र नियमनसम्बन्धी कार्य,
- कृषि तथा पशु विकाससम्बन्धी प्रादेशिक नीति, कानून, योजना कार्यान्वयन र नियमनसम्बन्धी कार्य,
- प्रादेशिक भौतिक पूर्वाधारहरूको निर्माण तथा व्यवस्थापनसम्बन्धी कार्य,
- प्रदेश सरकारले वहन गर्नुपर्ने अनिवार्य दायित्वका विषयहरू,
- शिक्षा, स्वास्थ्य, खानेपानी जस्ता आधारभूत सेवा प्रवाहका लागि सञ्चालन हुने कार्यक्रम तथा आयोजनाहरू,
- सम्बन्धित प्रदेशको सन्तुलित विकासमा टेवा पुऱ्याउने पूर्वाधार विकासका कार्यक्रम तथा आयोजनाहरू,
- सामाजिक एवम् आर्थिक दृष्टिले कमजोर तथा तुलनात्मक रूपमा विकासको मूलप्रवाहमा पछि परेका वर्ग वा समूहको उत्थान एवम् मूलप्रवाहीकरणमा योगदान पुऱ्याउने कार्यक्रम तथा योजनाहरू,
- साथै समानीकरण अनुदान बापत प्रदेश सरकारलाई प्राप्त भएको रकम अध्ययन भ्रमण, वैदेशिक भ्रमण र अन्य प्रशासनिक एवम् सञ्चालन खर्चका लागि विनियोजन नगरी विकास निर्माणमा खर्च गर्ने गरी प्राथमिकता निर्धारण गर्नुपर्नेछ।

स्थानीय तहतरफः

- साविकमा संघीय सरकारबाट सञ्चालन हुँदै आएका तर हाल स्थानीय सरकारले निरन्तरता दिनुपर्ने गरी हस्तान्तरण भई आएका कार्यक्रम तथा आयोजनाहरू,
- नेपालको संविधानको अनुसूचीहरूमा उल्लेखित आधारभूत जिम्मेवारीमा रहने कार्य एवम् विभिन्न तहका सरकारबाट सम्पादन हुनुपर्ने कार्य जिम्मेवारी सम्बन्धमा नेपाल सरकारबाट स्वीकृत कार्य विस्तृतीकरणमा उल्लेखित कार्यहरूमध्ये स्थानीय तहबाट सम्पादन गर्नुपर्ने देहाय बमोजिमका कार्यका लागि यथेष्ट रकम विनियोजन गरेपछि मात्र अन्य कार्यक्रम तथा आयोजनामा रकम विनियोजन गर्नुपर्ने:
 - आधारभूत तथा माध्यमिक शिक्षासम्बन्धी कार्य,
 - आधारभूत स्वास्थ्य र सरसफाइसम्बन्धी कार्य,
 - कृषि तथा पशुपालन, कृषि उत्पादन व्यवस्थापन, पशु स्वास्थ्य र सहकारीसम्बन्धी कार्य,
 - कृषि प्रसारको व्यवस्थापन, सञ्चालन र नियमनसम्बन्धी कार्य,
 - स्थानीय खानेपानी सम्बन्धि नीति, योजना, कार्यान्वयन र नियमन एवम् खानेपानी सेवा व्यवस्थापनसम्बन्धी कार्य,
 - स्थानीय साना सतह तथा भूमिगत सिंचाइ प्रणालीको सञ्चालन र मर्मत- संभारसम्बन्धी कार्य,
 - स्थानीय तटबन्ध नदी नियन्त्रण तथा नदी व्यवस्थापनसम्बन्धी कार्य,
 - सामुदायिक भू-संरक्षण, स्थानीय पहिरो नियन्त्रण र व्यवस्थापनसम्बन्धी कार्य,
 - खेलकुद विकास र प्रवर्द्धनसम्बन्धी कार्य,
 - स्थानीय यातायात व्यवस्थापनसम्बन्धी कार्य,
- स्थानीय तहले वहन गर्नुपर्ने अनिवार्य दायित्वका विषयहरू,
- सम्बन्धित स्थानीय तहको सन्तुलित विकासमा टेवा पुऱ्याउने पूर्वाधार विकासका कार्यक्रम तथा आयोजनाहरू,

- सामाजिक एवम् आर्थिक दृष्टिले कमजोर तथा तुलनात्मक रूपमा विकासको मूलप्रवाहमा पछि परेका वर्ग वा समूहको उत्थान एवम् मूलप्रवाहीकरणमा योगदान पुऱ्याउने कार्यक्रम तथा योजनाहरू।
- साथै समानीकरण अनुदान बापत स्थानीय तहलाई प्राप्त भएको रकम अध्ययन भ्रमण, वैदेशिक भ्रमण र अन्य प्रशासनिक एवम् सञ्चालन खर्चका लागि विनियोजन नगरी विकास निर्माणमा खर्च गर्ने गरी प्राथमिकता निर्धारण गर्नुपर्नेछ।

६. वित्तीय समानीकरण अनुदान सिफारिसका क्रममा देखिएका केही सीमाहरू

- आयोगका पदाधिकारीहरूको नियुक्ति भइनसकेको अवस्थामा कर्मचारीकै तहबाट वित्तीय समानीकरण अनुदानको आधार एवम् ढाँचा तयार गरिएको,
- कानूनी व्यवस्था अनुरूप सबै विषयवस्तुलाई समेटिएको, तर कतिपय आधारभूत तथ्याङ्क उपलब्ध हुन नसकेकाले स्रोतको अनुमानको आधार तयार गर्दा निकटतम अनुमान (Proxy) प्रयोग गर्नुपरेको (जस्तै: खर्चको आवश्यकता आँकलनका लागि न्यून विकास सूचकाङ्क समेत प्रयोग गरिएको),
- साविकमा विभिन्न मन्त्रालयबाट सञ्चालित कार्यक्रम, आयोजना एवम् क्रियाकलाप प्रदेश तथा स्थानीय तहमा हस्तान्तरण हुनुपर्नेमा पटक पटकको छलफल, अन्तरक्रिया एवम् पत्राचारका बावजुद उक्त विषयमा पूर्ण विवरण प्राप्त हुन नसकेको,
- आयोगको कार्यालय स्थापनाको छोटो समयमै राजस्व बाँडफाँट एवम् वित्तीय समानीकरण अनुदानको आधार एवम् ढाँचा तयार गर्नुपरेको।

७. सशर्त अनुदान सम्बन्धी सिफारिस

(क) संवैधानिक तथा कानूनी व्यवस्था

नेपालको संविधानको धारा ६० को उपधारा ३ मा प्रदेश र स्थानीय तहले प्राप्त गर्ने वित्तीय हस्तान्तरणको परिमाण राष्ट्रिय प्राकृतिक स्रोत तथा वित्त आयोगको सिफारिस बमोजिम हुने व्यवस्था रहेको छ। त्यस्तै, संविधानको धारा २५१ को उपधारा (१) को खण्ड (ग) मा राष्ट्रिय नीति तथा कार्यक्रम, मानक, पूर्वाधारको अवस्था अनुसार प्रदेश र स्थानीय सरकारलाई प्रदान गरिने सशर्त अनुदानको सम्बन्धमा अध्ययन अनुसन्धान गरी आधार तयार गर्ने काम, कर्तव्य र अधिकार राष्ट्रिय प्राकृतिक स्रोत तथा वित्त आयोगको हुने व्यवस्था रहेको छ। राष्ट्रिय प्राकृतिक स्रोत तथा वित्त आयोग ऐन, २०७४ को दफा (३), उपदफा (१) को खण्ड (ख) मा प्रदेश कानून बमोजिम प्रदेशले स्थानीय तहलाई प्रदान गर्ने सशर्त अनुदानको आधार तयार गरी प्रदेशलाई सिफारिस गर्ने जिम्मेवारी पनि आयोगकै हुने व्यवस्था गरिएको छ। राष्ट्रिय प्राकृतिक स्रोत तथा वित्त आयोग ऐन, २०७४ को दफा १६ को उपदफा (२) मा नेपाल सरकारले प्रदेश र स्थानीय तहलाई र प्रदेशले स्थानीय तहलाई प्रचलित कानूनबमोजिम उपलब्ध गराउने सशर्त अनुदानका सम्बन्धमा नेपाल सरकार तथा प्रदेशलाई सिफारिस गर्दा आयोगले देहायबमोजिमका आधारहरू लिनुपर्ने व्यवस्था गरिएको छ।

- राष्ट्रिय नीति तथा कार्यक्रम, मानक, पूर्वाधारको अवस्था,
- प्रदेश र स्थानीय तहको शिक्षा, स्वास्थ्य, खानेपानीजस्ता मानव विकास सूचकाङ्क,
- सन्तुलित विकासको अवस्था,
- आर्थिक, सामाजिक वा अन्य कुनै प्रकारको विभेदको अवस्था,

- जनतालाई पुऱ्याउनुपर्ने सेवा,
- राजस्वको अवस्था र उठाउन सक्ने क्षमता,
- खर्चको आवश्यकता।

त्यस्तै अन्तर-सरकारी वित्त व्यवस्थापन ऐन, २०७४ को दफा ९ मा नेपाल सरकारले प्रदेश र स्थानीय तहलाई कुनै योजना कार्यान्वयन गर्ने सम्बन्धमा शर्त तोक्न सक्ने र त्यस्तो शर्तको पालना गर्नु प्रदेश र स्थानीय सरकारको दायित्व हुने प्रावधान रहेको छ। संवैधानिक र कानूनी प्रावधानहरू बमोजिम सशर्त अनुदान राष्ट्रियस्तरका नीति तथा कार्यक्रमको कार्यान्वयन गर्न र केन्द्रीय सरकारबाट सञ्चालन हुने कार्यक्रम तथा आयोजना कार्यान्वयन गर्नका लागि लक्षित हुने देखिन्छ। त्यसैगरी प्रदेश सरकारले समेत आ-आफ्ना प्रदेश अन्तर्गतका स्थानीय सरकारबाट प्रदेशस्तरका नीति तथा कार्यक्रम सञ्चालन गर्न र प्रदेशस्तरका पुर्वाधार विकास तथा मानक स्थापित गर्नका लागि स्थानीय सरकारलाई सशर्त अनुदान हस्तान्तरण गर्ने सक्ने देखिन्छ।

८. सशर्त अनुदानका आधार सिफारिसका लागि अवलम्बन गरिएको विधि

आर्थिक वर्ष २०७५/७६ मा नेपाल सरकारले प्रदेश र स्थानीय तहलाई उपलब्ध गराउने र प्रदेश सरकारले स्थानीय सरकारलाई उपलब्ध गराउने सशर्त अनुदानका आधारहरू सिफारिस गर्नका लागि आयोगबाट विभिन्न चरणमा छलफल तथा अन्तरक्रिया गर्नुका साथै यस सम्बन्धमा रहेका नीतिगत तथा कानूनी व्यवस्थाको पुनरावलोकन गरिएको छ। खासगरी नेपालको संविधानका विविध व्यवस्थाहरू; राष्ट्रिय प्राकृतिक स्रोत तथा वित्त आयोग ऐन, २०७४; अन्तर-सरकारी वित्त व्यवस्थापन ऐन, २०७४; स्थानीय सरकार सञ्चालन ऐन, २०७४; नेपाल सरकार मन्त्रिपरिषद्बाट स्वीकृत कार्य विस्तृतीकरण प्रतिवेदन लगायतका दस्तावेजमा भएका प्रावधानहरूको अध्ययन गरिएको छ। नेपाल सरकारबाट साविकमा सञ्चालनमा रहेका कार्यक्रम तथा आयोजनाहरूको समेत पुनरावलोकन गरिएको छ।

आर्थिक वर्ष २०७५/७६ को बजेट तयारीको चरणमा, संघबाट प्रदेश र स्थानीय सरकारलाई प्रदान गरिने सशर्त अनुदानको हस्तान्तरणको अनुमानित खाका निर्धारण गर्न सकिँएमा आगामी आर्थिक वर्षको बजेट तयारी यथार्थपरक र कार्यान्वयनयोग्य हुन सक्ने देखी सबै केन्द्रीयस्तरका मन्त्रालयहरूसँग आगामी आर्थिक वर्षका लागि प्रस्तावित कार्यक्रमका सम्बन्धमा छलफल गरिएको थियो। वित्तीय हस्तान्तरणसम्बन्धी नेपाल सरकारका सचिवहरूसँग गरिएको अन्तरक्रिया तथा सातवटै प्रदेश सरकारहरूसँग गरिएको अन्तरक्रिया कार्यक्रममा अपेक्षा तथा आवश्यकताहरूको पहिचान गरिएको थियो। राष्ट्रिय नीति तथा कार्यक्रम, मानक, पुर्वाधारको अवस्था बमोजिम सशर्त अनुदान हस्तान्तरण गर्नुपर्ने संविधानको मर्मलाई आत्मसात् गर्दै आगामी आर्थिक वर्षमा नेपाल सरकारले प्रदेश र स्थानीय तहलाई हस्तान्तरण गर्नुपर्ने कार्यक्रमको पहिचान गर्नका लागि गठित टोलीमा नेपाल सरकार, अर्थ मन्त्रालय, राष्ट्रिय योजना आयोगका साथै राष्ट्रिय प्राकृतिक स्रोत तथा वित्त आयोगबाट प्रतिनिधित्व भएको थियो।

९. सशर्त अनुदान निर्धारणका आधारहरू

संविधानमा उल्लिखित व्यवस्था, ऐनमा तोकिँएका आधारहरूलाई दृष्टिगत गर्दै राष्ट्रिय प्राकृतिक स्रोत तथा वित्त आयोगले आर्थिक वर्ष २०७५/७६ मा नेपाल सरकारबाट प्रदेश र स्थानीय तहलाई उपलब्ध गराउने सशर्त अनुदान हस्तान्तरणका लागि देहायका आधारहरू सिफारिस गरिएको छ।

- (क) नेपाल सरकारले कार्यान्वयनमा ल्याउने राष्ट्रिय नीति तथा कार्यक्रम प्रदेश सरकार तथा स्थानीय सरकारबाट सञ्चालन गरिनुपर्ने भएमा त्यस्ता कार्यक्रम सञ्चालनका लागि आवश्यक पर्ने वित्तीय स्रोत सशर्त अनुदान अन्तर्गत प्रदेश र स्थानीय तहलाई उपलब्ध गराउने,
- (ख) नेपालको संविधानको अनुसूचीमा भएको व्यवस्था बमोजिम संघ, प्रदेश र स्थानीय तहको क्षेत्राधिकारमा रहने चालु आर्थिक वर्षमा नेपाल सरकारबाट सञ्चालन भैरहेका, आगामी आर्थिक वर्षमा निरन्तरता दिनुपर्ने कार्यक्रम र आयोजनाहरू तिनको आकार, स्रोतको उपलब्धता र प्रकृति अनुसार तत् तत् तहमा हस्तान्तरण गरी तिनको कार्यान्वयनका लागि नेपाल सरकारले सशर्त अनुदान उपलब्ध गराउने,
- (ग) प्रदेश सरकार र स्थानीय तहलाई उपलब्ध गराइने देहायका अनुदानहरू सशर्त अनुदान अन्तर्गत उपलब्ध गराउने
- कर्मचारी, शिक्षक, लगायतको तलब/भत्ता लगायत अनिवार्य खर्चका लागि उपलब्ध गराइने अनुदान,
 - संघीय सरकारको अधिकार क्षेत्रभित्र रहेका तर प्रदेश र स्थानीय सरकारबाट कार्यान्वयन गराउनुपर्ने किसिमका राष्ट्रियस्तरका कार्यक्रम सञ्चालनका लागि उपलब्ध गराइने अनुदान,
 - विगतमा प्रवाह भैरहेको सेवालार्इ अविच्छिन्न रूपमा निरन्तरता दिनुपर्ने भएमा त्यस्ता कार्यक्रम सञ्चालनका लागि दिइने अनुदान,
 - विगतमा निर्माण कार्य प्रारम्भ भैसकेका र कार्यान्वयनको चरणमा रहेका विकास आयोजनाहरूलाई पूर्णता दिनका लागि हस्तान्तरण हुने अनुदान,
 - बहुवर्षीय ठेक्का स्वीकृत भई नेपाल सरकारको दायित्व सिर्जना भैसकेका कार्यक्रमहरू प्रकृति, आकार र स्रोतको उपलब्धताका आधारमा क्रमशः हस्तान्तरण हुने गरी सञ्चालनका लागि दिइने अनुदान,
 - वैदेशिक सहायता अन्तर्गत सञ्चालनमा रहेका कार्यक्रम कार्यान्वयनका लागि दिइने अनुदान,
 - नेपाल सरकारले गरेका अन्तर्राष्ट्रिय प्रतिबद्धता कार्यान्वयनका लागि सञ्चालन हुने कार्यक्रम कार्यान्वयनका लागि दिइने अनुदान।
- (घ) सशर्त अनुदान अन्तर्गत हस्तान्तरण हुने कार्यक्रम कार्यान्वयनका शर्तहरू स्पष्ट, मापनयोग्य र कार्यान्वयनयोग्य हुनुपर्ने,
- (ङ) नेपाल सरकारबाट प्रदेश र स्थानीय सरकारलाई हस्तान्तरण भएका सशर्त अनुदान अन्तर्गत सञ्चालन गरिनुपर्ने कार्यक्रमको कार्यान्वयन गर्ने जिम्मेवारी तत् तत् तहको हुने,
- (च) सशर्त अनुदान अन्तर्गत हस्तान्तरण भएका कार्यक्रम कार्यान्वयनका लागि प्रदेश र स्थानीय तहले नेपाल सरकारसँग प्राविधिक सहयोग/सुझाव माग गरेमा नेपाल सरकारका निकायले त्यस्तो सहयोग/सुझाव उपलब्ध गराउनुपर्ने,
- (छ) सशर्त अनुदानबाट सञ्चालन हुने कार्यक्रमहरू तर्जुमा गर्दा प्रदेश र स्थानीय सरकारले संघीय विषयगत मन्त्रालयसँग समन्वय गर्नुपर्ने,
- (ज) सशर्त अनुदानबाट सञ्चालन हुने कार्यक्रमहरू प्रदेश र स्थानीय सरकारले आ-आफ्नो बजेटमा स्वीकृत गरी सञ्चालन गर्नुपर्ने,
- (झ) सशर्त अनुदान अन्तर्गत सञ्चालन हुने, बहुवर्षीय ठेक्का स्वीकृत भएका कार्यक्रमहरू हस्तान्तरण गर्दा ती कार्यक्रमहरू सम्पन्न गर्नका लागि आवश्यक पर्ने स्रोतको सुनिश्चितता नेपाल सरकारले गर्नुपर्ने,
- (ञ) वैदेशिक सहायताबाट सञ्चालित हस्तान्तरण हुने कार्यक्रमहरूको अनुगमन, एकीकृत लेखाङ्कन तथा एकीकृत प्रतिवेदन तयारी, तथा दातृ निकाय/संस्थासँगको समन्वय लगायतको जिम्मेवारी नेपाल सरकारको हुने,
- (ट) हस्तान्तरण भएका कार्यक्रम/आयोजनाको वित्तीय र भौतिक प्रगतिको अनुगमन संघीय विषयगत मन्त्रालयबाट समेत गरिनुपर्ने,

(ठ) स्थानीय र प्रदेश तहबाट भएको भौतिक र वित्तीय प्रगतिका आधारमा नेपाल सरकारले सशर्त अनुदान बापतको रकम उपलब्ध गराउने,

(ड) शीर्षकगत रूपमा अनुदान हस्तान्तरण हुने हुँदा उपयुक्त अनुगमन सूचक विकास गरी खर्चको अनुगमन गर्नुपर्ने।

(द्रष्टव्य: आर्थिक वर्ष २०७५/७६ का लागि नेपाल सरकारबाट प्रदेश सरकारलाई हस्तान्तरण हुने वित्तीय समानीकरण अनुदान सम्बन्धी सिफारिस परिशिष्ट १.१ मा र स्थानीय तहलाई हस्तान्तरण हुने वित्तीय समानीकरण अनुदान सम्बन्धी सिफारिस परिशिष्ट १.२ मा समावेश गरिएको छ।)

अनुसूची-१.३ आर्थिक वर्ष २०७५/७६ का लागि नेपाल सरकार, प्रदेश सरकार र स्थानीय तहले परिचालन गर्ने आन्तरिक ऋणको सीमा सम्बन्धी सिफारिस

सिफारिस मिति: २०७५/०२/११

१. पृष्ठभूमि

राष्ट्रिय प्राकृतिक स्रोत तथा वित्त आयोग नेपालमा वित्तीय संघीयतालाई प्रभावकारी ढङ्गबाट कार्यान्वयन गर्नका लागि गठन गरिएको एक संवैधानिक आयोग हो। आयोगले मूलतः वित्तीय तथा प्राकृतिक स्रोतको चुस्त व्यवस्थापन तथा समन्यायिक उपयोग सुनिश्चित गर्ने भूमिका निर्वाह गर्दछ। संविधानको धारा ६० र धारा २५१ मा रहेको व्यवस्था अनुरूप आयोगले राजस्व बाँडफाँट, वित्तीय समानीकरण अनुदान, सशर्त अनुदान, आन्तरिक ऋण तथा प्राकृतिक स्रोतको बाँडफाँट तथा उपयोग सम्बन्धमा सिफारिस गर्ने गर्दछ।

नेपालको संविधानको धारा २५१ को (१)(च) मा राष्ट्रिय प्राकृतिक स्रोत तथा वित्त आयोगले समष्टिगत आर्थिक सूचकहरूको विश्लेषण गरी संघ, प्रदेश र स्थानीय सरकारले लिन सक्ने आन्तरिक ऋणको सीमा सिफारिस गर्ने व्यवस्था रहेको छ। यसै व्यवस्था बमोजिम आर्थिक वर्ष २०७५/७६ का लागि नेपाल सरकार, प्रदेश सरकार र स्थानीय सरकारले लिन सक्ने आन्तरिक ऋणको सीमा निर्धारणका लागि राष्ट्रिय प्राकृतिक स्रोत तथा वित्त आयोगले अर्थ मन्त्रालय, राष्ट्रिय योजना आयोग र नेपाल राष्ट्र बैंक समेतसँग अन्तरक्रिया गरी खाका तयार पारेको छ।

२. संवैधानिक तथा कानूनी व्यवस्था

नेपालको संविधानको धारा २५१ (१) (च) मा समष्टिगत आर्थिक सूचकहरूको विश्लेषण गरी संघ, प्रदेश र स्थानीय सरकारले लिन सक्ने आन्तरिक ऋणको सीमा सिफारिस गर्ने कार्य राष्ट्रिय प्राकृतिक स्रोत तथा वित्त आयोगको काम, कर्तव्य र अधिकार हुने व्यवस्था गरिएको छ।

प्रदेश तथा स्थानीय तहले लिने आन्तरिक ऋण सम्बन्धमा अन्तर-सरकारी वित्त व्यवस्थापन ऐन, २०७४ को दफा १४ मा देहाय अनुसारको व्यवस्था गरिएको छ:-

- दफा १४ (१): नेपाल सरकार, प्रदेश तथा स्थानीय तहले आयोगले सिफारिस गरेको सीमा भित्र रही आन्तरिक ऋण लिन सक्नेछ। तर प्रदेश तथा स्थानीय तहले आन्तरिक ऋण लिनु अघि नेपाल सरकारको सहमति लिनु पर्नेछ।
- दफा १४(२): नेपाल सरकार तथा प्रदेशले प्रचलित कानूनको अधिनमा रही ऋणपत्र जारी गरी आन्तरिक ऋण उठाउन सक्नेछ।
- दफा १४(३): प्रदेश तथा स्थानीय तहले आन्तरिक ऋण लिन नेपाल सरकारको सहमति माग गर्दा आन्तरिक ऋण लिन खोजिएको योजना, योजनाबाट प्राप्त हुन सक्ने प्रतिफल र उपलब्धि, ऋण भुक्तानी योजना, ऋण दिने संस्थाको विवरण सहितको प्रस्ताव मन्त्रालय समक्ष पेश गर्नु पर्नेछ।
- दफा १४(४): उपदफा (३) बमोजिम पेश भएको प्रस्ताव कार्यान्वयनयोग्य देखिएमा नेपाल सरकारले सम्बन्धित प्रदेश तथा स्थानीय तहलाई आन्तरिक ऋण लिन सहमति दिन सक्नेछ।

३. आर्थिक वर्ष २०७५/७६ का लागि आन्तरिक ऋण सम्बन्धी सिफारिसका आधारहरू

राष्ट्रिय प्राकृतिक स्रोत तथा वित्त आयोगले आर्थिक वर्ष २०७५/७६ का लागि नेपाल सरकार, प्रदेश सरकार र स्थानीय तहले उठाउन सक्ने आन्तरिक ऋणको सीमा निर्धारण गर्दा देशको समष्टिगत आर्थिक स्थिति, नेपाल सरकारको तिर्न बाँकी ऋण र प्रदेश तथा स्थानीय तहको ऋण उठाउने र ऋण तिर्नसक्ने क्षमता समेतलाई आधार लिएको छ।

नेपाल सरकार

आर्थिक वर्ष २०७४/७५ को पहिलो आठ महिनाको देशको समष्टिगत आर्थिक स्थिति सामान्यतया सन्तोषजनक छ। तथापि, कुल सरकारी खर्च विनियोजनको ६० प्रतिशतको हाराहारीमा मात्र रहन सकेको छ। पूँजीगत खर्च विनियोजनको तुलनामा ५० प्रतिशत नाघ्न सकेको छैन। वित्तीय व्यवस्था तर्फको खर्च विनियोजनको ४० प्रतिशत पुग्न सकेको छैन। स्रोत परिचालनतर्फ राजस्व संकलन लक्ष्यको करिब नजिक रहेको छ। वैदेशिक सहायताको परिचालन ५० प्रतिशतभन्दा कम नै छ। कुल लक्षित आन्तरिक ऋण रु. १४५ अर्बमध्ये हालसम्म रु. ११९ अर्ब ८० करोड उठाइसकिएको छ।

नेपालको कुल तिर्न बाँकी ऋण रु. ८४२ अर्ब ८९ करोड रहेको छ, जुन चालु आर्थिक वर्षको प्रक्षेपित कुल गार्हस्थ्य उत्पादनको २८ प्रतिशत हुन आउँछ। योमध्ये वैदेशिक ऋण रु. ४५४ अर्ब ६३ करोड र आन्तरिक ऋण रु. ३८८ अर्ब २६ करोड रहेको छ। कुल तिर्न बाँकी आन्तरिक ऋण कुल गार्हस्थ्य उत्पादनको १२.९ प्रतिशत रहेको छ।

कुल गार्हस्थ्य उत्पादनसँग तिर्न बाँकी आन्तरिक ऋणको अनुपात कम रहेको सन्दर्भमा नेपाल सरकारसँग थप ऋण परिचालनका लागि वित्तीय आधार रहेको छ। तर यस्तो वित्तीय आधार रहे तापनि सरकारले विभिन्न कारणले ठूलो मात्रामा आन्तरिक ऋण उठाउन भने हुँदैन: (१) आन्तरिक मुद्रा बजार सबल छैन, बैंक तथा वित्तीय संस्थाहरूसँग तरलता कम छ, (२) सरकारले बढी ऋण लिँदा सोको प्रभाव बैंक तथा वित्तीय संस्थाको व्याजदरमा पर्न गई समग्र वित्तीय प्रणालीमा समस्या देखिन सक्छ, र (३) सरकारले बढी ऋण उठाउँदा निजी क्षेत्रको लगानीका लागि रकम अभाव हुन गई निजी लगानी संकुचित हुन सम्भावना रहन्छ। तसर्थ, नेपाल सरकारले आन्तरिक ऋण उठाउनका लागि सीमित वित्तीय आधार उपलब्ध रहेको छ।

देश संघीय संरचनामा गएको र तीनै तहका सरकारको खर्च जिम्मेवारी पूरा गर्न संघीय सरकारको प्रमुख भूमिका हुने भएकाले नेपाल सरकारले बजेट घाटा पूर्तिका लागि आन्तरिक ऋण उठाउन सक्छ, तर सोको उपयोग प्रभावकारी ढङ्गले हुनुपर्दछ। नेपाल सरकारले हालसम्म वैदेशिक तथा आन्तरिक ऋणको साँवा ब्याज भुक्तानीमा ढिलाइ नगरेको र भाखा ननघाएको सन्दर्भमा नेपाल सरकारलाई ऋण लिन कठिन छैन।

प्रदेश सरकार

प्रदेश सरकार स्थापना भएको केही महिना मात्र भएको छ। प्रदेशस्तरीय आर्थिक तथ्याङ्कहरूको अभाव छ। यस स्थितिमा प्रदेश सरकारले के का आधारमा ऋण उठाउने र के का आधारमा ऋणको साँवा ब्याज भुक्तानी गर्ने भन्ने निक्कै गर्न सकिँदैन। प्रदेश सरकारको आफ्नो आन्तरिक स्रोत सबल नभइसकेको अवस्थामा ऋण मात्र लिने तर भुक्तानी गर्न नसकी ऋणको पासोमा पर्नसक्ने अवस्था आउन दिनु पनि हुँदैन।

प्रदेश सरकारले आन्तरिक ऋण उठाउन ऋणपत्र निष्काशन गर्न सक्ने भए पनि सो को कानूनी आधार र मौद्रिक औजार भने तयार नभइसकेको अवस्था छ। प्रदेशहरूले आन्तरिक ऋण लगानी गर्नका लागि परियोजना प्रस्ताव समेत तयार गरिनसकेको अवस्था छ। तथापि, प्रदेश सरकारको खर्च आवश्यकता पूरा गर्न संघीय सञ्चित कोषबाट उपलब्ध हुने वित्तीय हस्तान्तरण र राजस्व बाँडफाँट एवम् आफ्नो आन्तरिक राजस्व मात्र पर्याप्त नहुने भएकाले कुनै न कुनै आधारमा प्रदेश सरकारलाई आन्तरिक ऋण उठाउन दिनुपर्दछ।

स्थानीय तह

स्थानीय तहमा खण्डीकृत तथ्याङ्कको अभाव छ। प्रदेश सरकारको तुलनामा स्थानीय तहलाई कराधिकार बढी भए पनि स्थानीय तहको सबै खर्च जिम्मेवारी पूरा गर्न र पूर्वाधार विकासका लागि सबै स्रोतबाट प्राप्त रकम अपर्याप्त हुनसक्छ। त्यसैले स्थानीय तहलाई पनि आन्तरिक ऋण उठाउन दिनुपर्दछ। तर, आन्तरिक स्रोत सबल नभइसकेको अवस्थामा स्थानीय तह पनि ऋणको पासोमा पर्ने अवस्था आउन नदिने गरी विशेष सावधानी अपनाउनु पर्दछ।

४. आर्थिक वर्ष २०७५/७६ का लागि आन्तरिक ऋणको सिफारिस

माथिका आधारहरूमा आर्थिक वर्ष २०७५/७६ का लागि नेपाल सरकार, प्रदेश सरकार र स्थानीय तहले उठाउन सक्ने आन्तरिक ऋणको सीमा देहायअनुसार निर्धारण गरी सिफारिस गरिएको छः-

नेपाल सरकार

- (क) आगामी आर्थिक वर्ष २०७५/७६ को अनुमानित कुल गार्हस्थ्य उत्पादनको ५ प्रतिशतमा नबढ्ने गरी आन्तरिक ऋण उठाउने।
- (ख) आन्तरिक ऋणको उपयोग बढीभन्दा बढी पूँजी निर्माणमा परिचालन गर्ने।

प्रदेश सरकार

- (क) आगामी आर्थिक वर्ष २०७५/७६ मा संघीय सरकारबाट प्राप्त हुने राजस्व बाँडफाँट र प्रदेश तहको आफ्नो आन्तरिक स्रोतबाट प्राप्त हुने राजस्वको योगफलको १० प्रतिशतमा नबढ्ने गरी आन्तरिक ऋण उठाउने।
- (ख) आन्तरिक ऋणको परिचालन पूँजी निर्माण र दीर्घकालीन लाभका क्षेत्रमा गर्ने।
- (ग) साधारण प्रकृतिका र प्रशासनिक खर्चका लागि आन्तरिक ऋण उपयोग नगर्ने।

स्थानीय तह

- (क) आगामी आर्थिक वर्ष २०७५/७६ मा संघीय सरकार र प्रदेश सञ्चित कोषबाट प्राप्त हुने राजस्व बाँडफाँट र स्थानीय तहको आफ्नो आन्तरिक स्रोतबाट प्राप्त हुने राजस्वको योगफलको १० प्रतिशतमा नबढ्ने गरी आन्तरिक ऋण उठाउने।
- (ख) आन्तरिक ऋणको परिचालन पूँजी निर्माण र दीर्घकालीन लाभका क्षेत्रमा गर्ने।
- (ग) साधारण प्रकृतिका र प्रशासनिक खर्चका लागि आन्तरिक ऋण उपयोग नगर्ने।

अनुसूची-१.४ आर्थिक वर्ष २०७५/७६ का लागि प्रदेश सञ्चित कोषबाट स्थानीय तहमा हुने राजस्व बाँडफाँटको आधार र ढाँचा सम्बन्धी सिफारिस

सिफारिस मिति: २०७५/०२/२५

१. पृष्ठभूमि

नेपालको संविधानमा अन्तर-सरकारी वित्तीय हस्तान्तरणलाई वित्तीय संघीयताको एउटा महत्त्वपूर्ण आयामको रूपमा स्वीकार गर्दै संघ, प्रदेश र स्थानीय तहबीच स्रोतको न्यायोचित बाँडफाँट गर्न विभिन्न व्यवस्थाहरू गरिएको छ। वित्तीय संघीयताको विविध आयामहरूमध्ये संघ, प्रदेश र स्थानीय तहका खर्च तथा राजस्व जिम्मेवारीलाई संविधानको अनुसूचीमा प्रष्ट पारिएको छ। रक्षा, परराष्ट्र, अन्तर्राष्ट्रिय सम्बन्ध, राष्ट्रिय मानक, केन्द्रीयस्तरका पूर्वाधार लगायतका विषयहरू संघको क्षेत्राधिकारमा रहने, प्रदेश प्रशासन, प्रदेशस्तरका पूर्वाधार, कृषि, भूमि व्यवस्थापन लगायतका जिम्मेवारी प्रदेशको क्षेत्राधिकारमा रहने र स्थानीय सेवाको व्यवस्थापन, आधारभूत शिक्षा, आधारभूत स्वास्थ्य, कृषि तथा पशुपालन, स्थानीयस्तरका पूर्वाधार लगायतका विषय स्थानीय तहको जिम्मेवारीमा रहने व्यवस्था संविधानमा गरिएको छ। कतिपय विषयहरू संघ, प्रदेश र स्थानीय तहका साझा सूचीमा समेत रहेका छन्। त्यस्तै संघ, प्रदेश र स्थानीय तहहरूले आफ्नो कार्यसम्पादन गर्दा नेपालको संविधानमा उल्लिखित राज्यका नीति तथा निर्देशक सिद्धान्तहरूबाट पनि निर्देशित हुने गर्दछन्। प्रदेश र स्थानीय तहको अधिकारको सूची अध्ययन गर्दा प्रदेशहरू विकास निर्माणका कार्यमा मुख्य भूमिकामा रहने र स्थानीय तह सेवा प्रवाहको प्रमुख संयन्त्र रहने व्यवस्था रहेको देखिन्छ।

संघ, प्रदेश र स्थानीय तहबीच राजस्व जिम्मेवारीको बाँडफाँट समेत संविधानमा नै गरिएको छ। केही राजस्व जिम्मेवारी प्रदेश र स्थानीय तहमा संविधानतः निक्षेपण गरिएको भए तापनि अधिकांश राजस्व जिम्मेवारी केन्द्र सरकारको क्षेत्राधिकारमा रहने व्यवस्था रहेको छ। भन्सार महसूल, अन्तःशुल्क, मूल्य अभिवृद्धि कर, आयकर लगायतका करहरू संघीय सरकारको क्षेत्राधिकारमा पर्दछन् भने घर जग्गा रजिष्ट्रेशन शुल्क, सवारी साधन कर, कृषि आयमा कर तथा स्थानीय कर जस्ता विषय प्रदेश तथा स्थानीय तहमा हस्तान्तरण भएका छन्।

शिक्षा, स्वास्थ्य, पूर्वाधार निर्माण लगायतका बृहत्तर सार्वजनिक सेवा प्रवाह तथा विकास निर्माणमा प्रदेश र स्थानीय तहका साथसाथै संघीय सरकारले समेत महत्त्वपूर्ण भूमिका निर्वाह गर्नुपर्दछ। संविधानतः निक्षेपण गरिएका जिम्मेवारीहरू पुरा गर्नका लागि र सार्वजनिक सेवामा सबै जनताको पहुँच सुनिश्चित गर्नका लागि स्रोतको न्यायोचित पुनर्वितरण सुनिश्चित गर्न संविधानमा नै अन्तर-सरकारी वित्त हस्तान्तरण सम्बन्धमा व्यवस्था गरिएको हो। प्रदेश सरकारहरू समेत आ-आफ्नो क्षेत्राधिकार भित्रका स्थानीय तहमा सेवा प्रवाहमा समता र गुणस्तर कायम गर्न जिम्मेवार हुने भएकाले प्रदेश अन्तर्गतका स्थानीय तहको राजस्व क्षमता र खर्चको आवश्यकताबीचको अन्तर सम्बोधन गर्न जिम्मेवार हुनुपर्ने हुन्छ र प्रदेशबाट स्थानीय तहमा राजस्व बाँडफाँट तथा वित्तीय समानीकरण अनुदान वितरण हुनुपर्ने देखिन्छ।

२. संवैधानिक तथा कानूनी व्यवस्था

अन्तर सरकारी वित्त व्यवस्थापन सम्बन्धी नेपालको संविधानमा विभिन्न व्यवस्थाहरू रहेका छन्। संविधानको धारा ६० को उपधारा (३) मा प्रदेश तथा स्थानीय तहले प्राप्त गर्ने वित्तीय हस्तान्तरणको परिमाण राष्ट्रिय प्राकृतिक स्रोत तथा वित्त आयोगको सिफारिस बमोजिम हुने र उपधारा (८) मा राजस्व बाँडफाँट गर्दा राष्ट्रिय नीति, राष्ट्रिय आवश्यकता, प्रदेश र स्थानीय तहको स्वायत्तता, प्रदेश र स्थानीय तहले जनतालाई पुऱ्याउनु पर्ने सेवा र उनीहरूलाई प्रदान गरिएको आर्थिक अधिकार, राजस्व उठाउन सक्ने क्षमता, राजस्वको सम्भाव्यता र उपयोग, विकास निर्माणमा गर्नुपर्ने सहयोग, क्षेत्रीय असन्तुलन, गरिबी र असमानताको न्यूनीकरण, बज्जितीकरणको अन्त्य, आकस्मिक कार्य र

अस्थायी आवश्यकता पूरा गर्न सहयोग गर्नुपर्ने विषयहरूलाई ध्यान दिनु पर्ने व्यवस्था रहेको छ। त्यस्तै धारा २५१ उपधारा (१) को खण्ड (घ) मा प्रदेश सञ्चित कोषबाट प्रदेश र स्थानीय सरकारबीच राजस्वको बाँडफाँट गर्ने विस्तृत आधार र ढाँचा निर्धारण गर्ने काम कर्तव्य र अधिकार राष्ट्रिय प्राकृतिक स्रोत तथा वित्त आयोगको हुने व्यवस्था छ। राष्ट्रिय प्राकृतिक स्रोत तथा वित्त आयोगको गठन तथा यसको काम कर्तव्य तथा अधिकारका सम्बन्धमा आवश्यक व्यवस्था गरी संविधानको धारा २५० तथा २५१ को मर्मलाई स्पष्ट रूपमा कार्यान्वयन गर्नका लागि तर्जुमा गरिएको राष्ट्रिय प्राकृतिक स्रोत तथा वित्त आयोग ऐन, २०७४ मा राजस्व बाँडफाँटका लागि देहायका आधारहरू तोकिएका छन्।

- जनसङ्ख्या र जनसाङ्ख्यिक विवरण,
- क्षेत्रफल,
- मानव विकास सूचकाङ्क,
- खर्चको आवश्यकता,
- राजस्व सङ्कलनमा गरेको प्रयास,
- पूर्वाधार विकास,
- विशेष अवस्था।

अन्तर सरकारी वित्त व्यवस्थापन ऐन, २०७४ को दफा २१ को उपदफा ४ अनुसार प्रदेश र स्थानीय तहले राजस्व बाँडफाँटबाट प्राप्त हुने रकम र आफ्नो आन्तरिक राजस्वबाट प्रशासनिक खर्च पुन्याउनुपर्ने र सोही ऐनको दफा २३ को उपदफा ४ अनुसार प्रशासनिक खर्च व्यहोर्न घाटा बजेट पेश गर्न नसकिने व्यवस्था रहेको छ।

३. आर्थिक वर्ष २०७५/७६ को राजस्व बाँडफाँट सिफारिसका लागि आयोगले अवलम्बन गरेको विधि:

सरकारहरूबीच हुने स्रोतको बाँडफाँट एवम् वित्तीय हस्तान्तरणलाई अधिकतम पारदर्शी, न्यायसम्मत र सन्तुलित तुल्याउनका लागि नै एक स्वतन्त्र संवैधानिक निकायको व्यवस्था गरिएको हो। संविधानको यसै मर्मलाई आत्मसात् गर्दै राष्ट्रिय प्राकृतिक स्रोत तथा वित्त आयोगले राजस्व बाँडफाँट सिफारिसका लागि देहाय बमोजिमको विधि अवलम्बन गरेको छ।

- राष्ट्रिय प्राकृतिक स्रोत तथा वित्त आयोग ऐन, २०७४ र अन्तर सरकारी वित्त व्यवस्थापन ऐन, २०७४ मा उल्लिखित आधारहरू सम्बोधन गरिएको,
- खण्डीकृत तथ्याङ्क (Disaggregated Data) प्राप्त हुन नसकेको अवस्थामा नजिकको तथ्याङ्क प्रयोग गरी सूचकाङ्क निकर्षण गरिएको,
- स्थानीय तहबाट प्राप्त तथ्याङ्कको विस्तृत अध्ययन गरिएको,
- तथ्याङ्कको वैधता (Validity) परीक्षण गर्न भौगोलिक क्षेत्र, प्रदेश एवम् स्थानीय तहका प्रकार र बसोबासको सघनता जस्ता पक्ष समेत समेट्ने गरी नमुना तथ्याङ्क सङ्कलन गरिएको,
- सेवा प्रवाहको लागत अनुमान, आर्थिक-सामाजिक विभेदको अवस्था र स्थानीय तहको क्षमता आँकलन सम्बन्धमा विस्तृत अध्ययन गरिएको,
- प्रदेश मन्त्रीमण्डल, प्रमुख सचिव र प्रदेश मन्त्रालयका सचिवहरूसँग अन्तरक्रिया गरिएको,
- विभिन्न तहका सरकारहरूको न्यूनतम खर्च एवम् पूर्वाधार विकासको आवश्यकता समेतका आधारमा खर्चको आवश्यकता आँकलन गरिएको,
- राजस्वको अधिकार, स्थानीय तहबाट प्राप्त विवरण र स्थानीय निकाय वित्तीय आयोगको सचिवालयबाट प्राप्त विवरणको समेतको आधारमा राजस्व प्रक्षेपण गरिएको,

- देहायका सूचकाङ्क तयार गरिएको:
 - **मानव विकास सूचकाङ्क** : राष्ट्रिय जनगणना, २०६८ र नेपाल मानव विकास प्रतिवेदन, २०१४ मा जिल्लास्तरसम्म मात्र मानव विकास सूचकाङ्क उपलब्ध भएको हुँदा भौगोलिक क्षेत्र, ग्रामीण तथा शहरी क्षेत्र एवम् जिल्लास्तरको तथ्याङ्कका आधारमा प्रदेश तथा स्थानीय तहसम्मको मानव विकास सूचकाङ्क तयार गरिएको छ।
 - **पूर्वाधार सूचकाङ्क** : पूर्वाधार सूचकाङ्क तयार गर्दा कनेक्टिभिटीसँग सम्बन्धित सडक, विद्युत र सूचना प्रविधिको पहुँचलाई आधार मानिएको छ। यस अनुसार प्रदेश र स्थानीय तहको सडक घनत्व (क्षेत्रफलमा सडकको लम्बाइ), विद्युत सेवाबाट लाभान्वित जनसङ्ख्या र सूचना तथा सञ्चार प्रविधिमा भएको पहुँचलाई आधारको रूपमा लिइएको छ। प्रदेश र स्थानीय तहको पूर्वाधार सूचकाङ्क तयार गर्दा यी तीन क्षेत्रलाई फरक फरक भार दिइएको छ। स्थानीय तहको भूगोल सानो हुने भएकाले तीनवटै क्षेत्रले स्थानीय तहको विकास निर्माण र सेवा प्रवाहको लागतमा ठूलो प्रभाव पार्ने हुँदा सडक घनत्वलाई ५० प्रतिशत, विद्युतको उपलब्धतालाई ३० प्रतिशत र सूचना एवं सञ्चार प्रविधिमा पहुँचको अवस्थालाई २० प्रतिशत भार दिई प्रत्येक स्थानीय तहको पूर्वाधार सूचकाङ्क तयार गरिएको छ।
 - **सामाजिक-आर्थिक विभेद सूचकाङ्क**: प्रदेश र स्थानीय तहमा रहेको आर्थिक, सामाजिक तथा अन्य विभेद मापन गर्ने सम्पूर्ण तथ्याङ्क उपलब्ध नभएकाले यो पटकका लागि प्रदेश र स्थानीय तहमा रहेको आर्थिक विभेदको अवस्थालाई ५० प्रतिशत, सामाजिक विभेदको अवस्थालाई ४५ प्रतिशत र जलवायु परिवर्तन जोखिमको अवस्थालाई ५ प्रतिशत भार दिइएको छ। आर्थिक विभेदको प्रतिनिधि सूचकाङ्कका रूपमा प्रदेश र स्थानीय तहको गरिबी, आश्रित जनसङ्ख्या र पूर्वाधार विकासको अवस्थालाई लिइएको छ। प्रदेश र स्थानीय तहको जातिगत विवरण, अपाङ्गता भएको जनसङ्ख्याको अनुपात, प्रौढ तथा महिला साक्षरता, सुरक्षित खानेपानीमा भएको पहुँचलाई सामाजिक विभेदको प्रतिनिधि सूचकाङ्कका रूपमा रूपमा लिइएको छ। यसका लागि केन्द्रीय तथ्याङ्क विभाग लगायत नेपाल सरकारका विभिन्न निकायहरूबाट प्राप्त तथ्याङ्क र यस आयोगबाट गराइएको अध्ययनलाई प्रमुख आधारको रूपमा लिइएको छ।
 - **न्यून विकास सूचकाङ्क**: राष्ट्रिय प्राकृतिक स्रोत तथा वित्त आयोग ऐन, २०७४ मा व्यवस्था भएअनुसार प्रदेश र स्थानीय तहको सन्तुलित विकासको अवस्था मापन गर्नका लागि प्रत्येक प्रदेश र स्थानीय तहको विकास सूचकाङ्कले महत्त्वपूर्ण भूमिका खेल्ने भएकाले सबै प्रदेश र स्थानीय तहको न्यून विकास सूचकाङ्क तयार गरिएको छ। यस्तो सूचकाङ्क तयार गर्दा पूर्वाधार विकासलाई ७० प्रतिशत, सेवा प्रवाहको लागतलाई २० प्रतिशत र आर्थिक सामाजिक विभेदलाई १० प्रतिशत भार दिइएको छ। यसका लागि केन्द्रीय तथ्याङ्क विभाग समेत नेपाल सरकारका विभिन्न निकायहरूबाट प्राप्त तथ्याङ्क र यस आयोगबाट गराइएको अध्ययनलाई प्रमुख आधारको रूपमा लिइएको छ।
- सूचकाङ्कहरू तयार गर्दा अङ्कगणितीय मध्यक (Arithmetic Mean) को प्रयोग गरिएको,
- आयोगबाट तयार पारिएका सूचकाङ्कहरूबाट आवश्यकता अनुसार एकीकृत सूचकाङ्क (Composite Index) तयार गरिएको।

४. आ. व. २०७५/७६ को राजस्व बाँडफाँटको आधार र ढाँचा सिफारिस गर्दा लिइएका आधारहरू

माथि चर्चा गरिएका संवैधानिक एवम् कानूनी व्यवस्था अनुसार हुने गरी प्रदेश सरकारबाट स्थानीय सरकारलाई हुने राजस्व बाँडफाँटको आधार र ढाँचा सिफारिस गरिएको छ। आर्थिक वर्ष २०७५/७६ को राजस्व बाँडफाँटको आधार र ढाँचा सिफारिस गर्दा अवलम्बन गरिएका आधारहरूलाई देहाय बमोजिम प्रस्तुत गरिएको छ।

(क) जनसङ्ख्या र जनसाङ्ख्यिक विवरण (७० प्रतिशत):

जनसङ्ख्या एवम् आश्रित जनसङ्ख्याको अनुपात जस्ता जनसाङ्ख्यिक विशेषताले स्थानीय तहको व्यवस्थापिका र सरकारको आकारमा प्रभाव पर्दछ, जसले गर्दा स्थानीय तहको प्रशासनिक खर्च समेत प्रभावित हुन्छ। जनसङ्ख्याको आकार ठूलो भएपछि सेवा प्रवाहको दायरा पनि ठूलो हुन गई सञ्चालन खर्चमा बढोत्तरी हुन्छ, जसले सेवा प्रवाहको लागतलाई समेत प्रभाव पार्दछ। अतः जनसङ्ख्यासम्बन्धी सूचकलाई ७० प्रतिशत भार दिइएको छ। राष्ट्रिय जनगणना, २०६८ को तथ्याङ्कको आधारमा जनसङ्ख्यालाई दिइएको भारमध्ये प्रत्येक स्थानीय तहमा रहेको कुल जनसङ्ख्यालाई ८० प्रतिशत र आश्रित जनसङ्ख्याको अनुपातलाई २० प्रतिशत भार दिइएको छ।

(ख) क्षेत्रफल (१५ प्रतिशत)

स्थानीय तहको खर्चको आवश्यकता तिनीहरूले ओगटेको क्षेत्रफलबाट प्रभावित हुन्छ। भूगोलका कारणले सेवा प्रवाहको लागत मात्र बढ्ने होइन, सञ्चालन खर्चमा समेत उल्लेख्य वृद्धि हुन्छ। यसकारण सम्बन्धित स्थानीय तहको क्षेत्रफललाई १५ प्रतिशत भार दिइएको छ।

(ग) मानव विकास सूचकाङ्क (५ प्रतिशत)

राजस्व बाँडफाँटको रकमबाट मूलतः प्रशासनिक खर्च व्यहोरिने भए तापनि स्थानीय तहले मानव विकाससँग सम्बन्धित संवैधानिक दायित्व पूरा गर्नुपर्ने भएकाले स्थानीय तहको मानव विकास सूचकाङ्कलाई ५ प्रतिशत भार दिइएको छ।

(घ) न्यून विकास सूचकाङ्क (१० प्रतिशत)

स्थानीय तहको खर्चको आवश्यकता र विकासको अवस्थालाई सम्बोधन गर्नका लागि न्यून विकास सूचकाङ्कलाई १० प्रतिशत भार दिइएको छ।

५. राजस्व बाँडफाँटका आधार र ढाँचा सिफारिसका क्रममा देखिएका केही सीमाहरू

- आयोगका पदाधिकारीहरूको नियुक्ति भइनसकेको अवस्थामा कर्मचारीकै तहबाट राजस्व बाँडफाँट एवम् समानीकरण अनुदानको आधार एवम् ढाँचा तयार गरिएको,
- कानूनी व्यवस्था अनुरूप सबै विषयवस्तुलाई समेटिएको तर कतिपय आधारभूत तथ्याङ्क उपलब्ध हुन नसकेकाले स्रोतको अनुमानको आधार तयार गर्दा निकटतम अनुमान (Proxy) प्रयोग गर्नुपरेको (जस्तै: खर्चको आवश्यकता आँकलनका लागि न्यून विकास सूचकाङ्क समेत प्रयोग गरिएको),
- आयोगको कार्यालय स्थापनाको छोटो समयमै राजस्व बाँडफाँटको आधार एवम् ढाँचा तयार गर्नुपरेको।

(द्रष्टव्य: आर्थिक वर्ष २०७५/७६ का लागि प्रदेश सरकारबाट स्थानीय तहलाई हस्तान्तरण हुने राजस्व बाँडफाँटको हिस्सा सम्बन्धी सिफारिस परिशिष्ट १.३ मा समावेश गरिएका छन्।)

अनुसूची-१.५ आर्थिक वर्ष २०७५/७६ का लागि प्रदेश सरकारबाट स्थानीय तहलाई हस्तान्तरण हुने वित्तीय समानीकरण अनुदान र सशर्त अनुदान सम्बन्धी सिफारिस

सिफारिस मिति: २०७५/०२/२५

१. पृष्ठभूमि

नेपालको संविधानमा अन्तर-सरकारी वित्तीय हस्तान्तरणलाई वित्तीय संघीयताको एउटा महत्त्वपूर्ण आयामको रूपमा स्वीकार गर्दै संघ, प्रदेश र स्थानीय तहबीच स्रोतको न्यायोचित बाँडफाँट गर्न विभिन्न व्यवस्थाहरू गरिएको छ। वित्तीय संघीयताको विविध आयामहरूमध्ये संघ, प्रदेश र स्थानीय तहका खर्च तथा राजस्व जिम्मेवारीलाई संविधानको अनुसूचीमा प्रष्ट पारिएको छ। रक्षा, परराष्ट्र, अन्तर्राष्ट्रिय सम्बन्ध, राष्ट्रिय मानक, केन्द्रीयस्तरका पूर्वाधार लगायतका विषयहरू संघको क्षेत्राधिकारमा रहने, प्रदेश प्रशासन, प्रदेशस्तरका पूर्वाधार, कृषि, भूमि व्यवस्थापन लगायतका जिम्मेवारी प्रदेशको क्षेत्राधिकारमा रहने र स्थानीय सेवाको व्यवस्थापन, आधारभूत शिक्षा, आधारभूत स्वास्थ्य, कृषि तथा पशुपालन, स्थानीयस्तरका पूर्वाधार लगायतका विषय स्थानीय तहको जिम्मेवारीमा रहने व्यवस्था संविधानमा गरिएको छ। कतिपय विषयहरू संघ, प्रदेश र स्थानीय तहका साझा सूचीमा समेत रहेका छन्। त्यस्तै संघ, प्रदेश र स्थानीय तहहरूले आफ्नो कार्यसम्पादन गर्दा नेपालको संविधानमा उल्लिखित राज्यका नीति तथा निर्देशक सिद्धान्तहरूबाट पनि निर्देशित हुने गर्दछन्। प्रदेश र स्थानीय तहको अधिकारको सूची अध्ययन गर्दा प्रदेशहरू विकास निर्माणका कार्यमा मुख्य भूमिकामा रहने र स्थानीय तह सेवा प्रवाहको प्रमुख संयन्त्र रहने व्यवस्था रहेको देखिन्छ।

संघ, प्रदेश र स्थानीय तहबीच राजस्व जिम्मेवारीको बाँडफाँट समेत संविधानमा नै गरिएको छ। केही राजस्व जिम्मेवारी प्रदेश र स्थानीय तहमा संविधानतः निक्षेपण गरिएको भए तापनि अधिकांश राजस्व जिम्मेवारी केन्द्र सरकारको क्षेत्राधिकारमा रहने व्यवस्था रहेको छ। भन्सार महसूल, अन्तःशुल्क, मूल्य अभिवृद्धि कर, आयकर लगायतका करहरू संघीय सरकारको क्षेत्राधिकारमा पर्दछन् भने घर जग्गा रजिष्ट्रेशन शुल्क, सवारी साधन कर, कृषि आयमा कर तथा स्थानीय कर जस्ता विषय प्रदेश र स्थानीय तहमा हस्तान्तरण भएका छन्।

शिक्षा, स्वास्थ्य, पूर्वाधार निर्माण लगायतका बृहत्तर सार्वजनिक सेवा प्रवाह तथा विकास निर्माणमा प्रदेश र स्थानीय तहका साथसाथै संघीय सरकारले समेत महत्त्वपूर्ण भूमिका निर्वाह गर्नुपर्दछ। संविधानतः निक्षेपण गरिएका जिम्मेवारीहरू पुरा गर्नका लागि र सार्वजनिक सेवामा सबै जनताको पहुँच सुनिश्चित गर्नका लागि स्रोतको न्यायोचित पुनर्वितरण सुनिश्चित गर्न संविधानमा नै अन्तर-सरकारी वित्त हस्तान्तरण सम्बन्धमा व्यवस्था गरिएको हो। प्रदेश सरकारहरू समेत आ-आफ्नो क्षेत्राधिकार भित्रका स्थानीय तहमा सेवा प्रवाहमा समता र गुणस्तर कायम गर्न जिम्मेवार हुने र प्रदेश अन्तर्गतका स्थानीय तहको राजस्व क्षमता र खर्चको आवश्यकताबीचको अन्तर सम्बोधन गर्न जिम्मेवार हुनुपर्ने भएको हुदाँ प्रदेशबाट स्थानीय तहमा राजस्व बाँडफाँट तथा वित्तीय समानीकरण अनुदान वितरण हुनुपर्ने देखिन्छ। त्यस्तै, प्रदेश सरकारहरूले आ-आफ्ना प्रादेशिक नीति, कार्यक्रम, मानक तथा पूर्वाधारको कार्यान्वयनका लागि स्थानीय तहलाई समेत परिचालन गर्नुपर्ने भएकाले प्रदेशबाट स्थानीय तहमा सशर्त अनुदान हस्तान्तरण गर्न आवश्यक रहेको छ।

२. वित्तीय समानीकरण अनुदानसम्बन्धी सिफारिस

(क) संवैधानिक तथा कानूनी व्यवस्था

नेपालको संविधानको धारा ६० को उपधारा (५) मा प्रदेशले नेपाल सरकारबाट प्राप्त अनुदान र आफ्नो स्रोतबाट उठ्ने राजस्वलाई मातहतको स्थानीय तहको खर्चको आवश्यकता र राजस्व क्षमताको आधारमा प्रदेश कानून बमोजिम वित्तीय समानीकरण अनुदान वितरण गर्नुपर्ने व्यवस्था रहेको छ। राष्ट्रिय प्राकृतिक स्रोत तथा वित्त आयोग ऐन, २०७४ को दफा ३ को उपदफा (१) को खण्ड (क) मा प्रदेश कानून बमोजिम प्रदेशले स्थानीय तहलाई दिने वित्तीय समानीकरण अनुदान सम्बन्धमा प्रदेशलाई सिफारिस गर्ने काम, कर्तव्य र अधिकार राष्ट्रिय प्राकृतिक स्रोत तथा वित्त आयोगको हुने व्यवस्था रहेको छ। सोही ऐनको दफा १६ को उपदफा (१) मा प्रदेशले स्थानीय तहलाई प्रचलित कानून बमोजिम उपलब्ध गाराउने वित्तीय समानीकरण अनुदानका सम्बन्धमा प्रदेशलाई सिफारिस गर्दा आयोगले लिनुपर्ने देहायबमोजिमका आधार तोकिएका छन्।

- प्रदेश तथा स्थानीय तहमा रहेको शिक्षा, स्वास्थ्य, खानेपानी जस्ता मानव विकास सूचकाङ्क,
- अन्य प्रदेश वा स्थानीय तहको सन्तुलित विकासको अवस्था,
- प्रदेश तथा स्थानीय तहमा रहेको आर्थिक सामाजिक वा अन्य कुनै प्रकारको विभेदको अवस्था,
- प्रदेश तथा स्थानीय तहको पूर्वाधार विकासको अवस्था र आवश्यकता,
- प्रदेश तथा स्थानीय तहले जनतालाई पुऱ्याउनु पर्ने सेवा,
- प्रदेश तथा स्थानीय तहको राजस्वको अवस्था र उठाउन सक्ने क्षमता,
- प्रदेश तथा स्थानीय तहको खर्चको आवश्यकता।

त्यस्तै, यस ऐनको दफा १६ को उपदफा (३) मा आयोगले प्रत्येक प्रदेश र स्थानीय तहले प्राप्त गर्ने न्यूनतम वित्तीय समानीकरण अनुदान र माथि उल्लिखित आधारहरू बमोजिम प्रत्येक प्रदेश र स्थानीय तहले प्राप्त गर्ने वित्तीय समानीकरण अनुदान सिफारिस गर्नुपर्ने व्यवस्था गरिएको छ। अन्तर-सरकारी वित्त व्यवस्थापन ऐन, २०७४ को दफा ८ को उपदफा (२) मा नेपाल सरकारबाट प्राप्त अनुदान र आफ्नो स्रोतबाट उठेको राजस्वलाई प्रदेशले प्रदेशभित्रका स्थानीय तहको खर्चको आवश्यकता र राजस्वको क्षमताको आधारमा प्रदेश कानून बमोजिम आयोगको सिफारिसमा वित्तीय समानीकरण अनुदान वितरण गर्नुपर्ने व्यवस्था छ।

(ख) आर्थिक वर्ष २०७५/७६ को राजस्व बाँडफाँट र वित्तीय समानीकरण अनुदान सिफारिसका लागि आयोगले अवलम्बन गरेको विधि

सरकारहरू बीच हुने स्रोतको बाँडफाँट एवम् वित्तीय हस्तान्तरणलाई बढि पारदर्शी, न्यायसम्मत र सन्तुलित तुल्याउनका लागि नै एक स्वतन्त्र संवैधानिक निकायको व्यवस्था गरिएको हो। संविधानको यसै मर्मलाई आत्मसात् गर्दै राष्ट्रिय प्राकृतिक स्रोत तथा वित्त आयोगले राजस्व बाँडफाँट र वित्तीय समानीकरण अनुदान सिफारिसका लागि देहाय बमोजिमको विधि अवलम्बन गरेको छ।

- राष्ट्रिय प्राकृतिक स्रोत तथा वित्त आयोग ऐन, २०७४ र अन्तर-सरकारी वित्त व्यवस्थापन ऐन, २०७४ मा उल्लिखित आधारहरू सम्बोधन गरिएको,
- खण्डीकृत तथ्याङ्क (Disaggregated Data) प्राप्त हुन नसकेको अवस्थामा नजिकको तथ्याङ्क प्रयोग गरी सूचकाङ्क निकर्षण गरिएको,
- स्थानीय तहबाट प्राप्त तथ्याङ्कको बिस्तृत अध्ययन गरिएको,
- तथ्याङ्कको वैधता (Validity) परीक्षण गर्न भौगोलिक क्षेत्र, प्रदेश एवम् स्थानीय तहका प्रकार र बसोबासको सघनता जस्ता पक्ष समेत समेट्ने गरी नमूना तथ्याङ्क सङ्कलन गरिएको,

- सेवा प्रवाहको लागत अनुमान, आर्थिक-सामाजिक विभेदको अवस्था र स्थानीय तहको क्षमता आँकलन सम्बन्धमा विस्तृत अध्ययन गरिएको,
- प्रदेश मन्त्रीमण्डल, प्रमुख सचिव र प्रदेश मन्त्रालयका सचिवहरूसँग अन्तरक्रिया गरिएको,
- विभिन्न तहका सरकारहरूको न्यूनतम खर्च एवम् पूर्वाधार विकासको आवश्यकता समेतका आधारमा खर्चको आवश्यकता आँकलन गरिएको,
- राजस्वको अधिकार, स्थानीय तहबाट प्राप्त विवरण र स्थानीय निकाय वित्तीय आयोगको सचिवालयबाट प्राप्त विवरण समेतको आधारमा राजस्व प्रक्षेपण गरिएको,
- देहायका सूचकाङ्क तयार गरिएको:-
 - **मानव गरिबी सूचकाङ्क** : राष्ट्रिय जनगणना, २०६८ र नेपाल मानव विकास प्रतिवेदन, २०१४ मा जिल्लास्तरसम्म मात्र मानव गरिबी सूचकाङ्क उपलब्ध भएको हुँदा भौगोलिक क्षेत्र, ग्रामीण तथा शहरी क्षेत्र एवम् जिल्लास्तरको तथ्याङ्कका आधारमा प्रदेश तथा स्थानीय तहसम्मको मानव गरिबी सूचकाङ्क तयार गरिएको छ।
 - **पूर्वाधार सूचकाङ्क** : पूर्वाधार सूचकाङ्क तयार गर्दा कनेक्टिभिटीसँग सम्बन्धित सडक, विद्युत र सूचना प्रविधिको पहुँचलाई आधार मानिएको छ। यस अनुसार प्रदेश र स्थानीय तहको सडक घनत्व (क्षेत्रफलमा सडकको लम्बाइ), विद्युत सेवाबाट लाभान्वित जनसङ्ख्या र सूचना तथा सञ्चार प्रविधिमा भएको पहुँचलाई आधारको रूपमा लिइएको छ। प्रदेश र स्थानीय तहको पूर्वाधार सूचकाङ्क तयार गर्दा यी तीन क्षेत्रलाई फरक फरक भार दिइएको छ। स्थानीय तहको भूगोल सानो हुने भएकाले तीनवटै क्षेत्रले स्थानीय तहको विकास निर्माण र सेवा प्रवाहको लागतमा ठूलो प्रभाव पार्ने हुँदा सडक घनत्वलाई ५० प्रतिशत, विद्युतको उपलब्धतालाई ३० प्रतिशत र सूचना तथा सञ्चार प्रविधिमा पहुँचको अवस्थालाई २० प्रतिशत भार दिई प्रत्येक स्थानीय तहको पूर्वाधार सूचकाङ्क तयार गरिएको छ।
 - **सामाजिक-आर्थिक विभेद सूचकाङ्क** : प्रदेश र स्थानीय तहमा रहेको आर्थिक, सामाजिक तथा अन्य विभेद मापन गर्ने सम्पूर्ण तथ्याङ्क उपलब्ध नभएकाले यो पटकका लागि प्रदेश र स्थानीय तहमा रहेको आर्थिक विभेदको अवस्थालाई ५० प्रतिशत, सामाजिक विभेदको अवस्थालाई ४५ प्रतिशत र जलवायु परिवर्तन जोखिमको अवस्थालाई ५ प्रतिशत भार दिइएको छ। आर्थिक विभेदको प्रतिनिधि सूचकाङ्कका रूपमा प्रदेश र स्थानीय तहको गरिबी, आश्रित जनसङ्ख्या र पूर्वाधार विकासको अवस्थालाई लिइएको छ। प्रदेश र स्थानीय तहको जातिगत विवरण, अपाङ्गता भएको जनसङ्ख्याको अनुपात, प्रौढ तथा महिला साक्षरता, सुरक्षित खानेपानीमा भएको पहुँचलाई सामाजिक विभेदको प्रतिनिधि सूचकाङ्कका रूपमा रूपमा लिइएको छ। यसका लागि केन्द्रीय तथ्याङ्क विभाग लगायत नेपाल सरकारका विभिन्न निकायहरूबाट प्राप्त तथ्याङ्क र यस आयोगबाट गराइएको अध्ययनलाई प्रमुख आधारको रूपमा लिइएको छ।
- सूचकाङ्कहरू तयार गर्दा अङ्कगणितीय मध्यक (Arithmetic Mean) को प्रयोग गरिएको,
- आयोगबाट तयार पारिएका सूचकाङ्कहरूबाट आवश्यकता अनुसार एकीकृत सूचकाङ्क (Composite Index) तयार गरिएको।

(ग) आर्थिक वर्ष २०७५/७६ को वित्तीय समानीकरण अनुदान सिफारिस गर्दा लिइएका आधारहरू

संवैधानिक एवम् कानूनी व्यवस्था अनुसार हुने गरी प्रदेश सरकारबाट स्थानीय सरकारलाई उपलब्ध गराउनुपर्ने वित्तीय समानीकरण अनुदान सिफारिस गरिएको छ। राष्ट्रिय प्राकृतिक स्रोत तथा वित्त आयोग ऐन, २०७४ को दफा १६ को उपदफा ३ अनुसार हुने गरी प्रत्येक स्थानीय तहले प्राप्त गर्ने न्यूनतम अनुदान र तोकिएका आधारहरू बमोजिम प्राप्त गर्ने वित्तीय समानीकरण अनुदान सिफारिस गरिएको छ।

संविधान र कानूनमा भएका यी व्यवस्था अनुरूप आर्थिक वर्ष २०७५/७६ को वित्तीय समानीकरण अनुदान सिफारिस गर्न आयोगबाट देहाय बमोजिमका आधारहरूको प्रयोग गरिएको छ।

(अ) स्थानीय तहको खर्चको आवश्यकता र राजस्व क्षमताबीचको अन्तर (७० प्रतिशत)

स्थानीय तहले नेपालको संविधानको अनुसूची ८ र ९ मा तोकिएका जिम्मेवारी पूरा गर्न लाग्ने लागत अनुमान गरी स्थानीय तहको खर्चको आवश्यकता आँकलन गरिएको छ। नेपालको संविधानको अनुसूची ८, अन्तर-सरकारी वित्त व्यवस्थापन ऐन, २०७४ र स्थानीय सरकार सञ्चालन ऐन, २०७४ अनुसार स्थानीय तहले उठाउन सक्ने राजस्व र आर्थिक वर्ष २०७३/७४ को स्थानीय तहको आन्तरिक राजस्व समेतका आधारमा स्थानीय तहको राजस्व क्षमता आँकलन गरिएको छ। यस अनुसार स्थानीय तहको खर्चको आवश्यकता र राजस्व क्षमता बीचको अन्तरलाई ७० प्रतिशत भार दिइएको छ।

(आ) स्थानीय तहको मानव गरिबी सूचकाङ्क (१० प्रतिशत)

स्थानीय तहको शिक्षा, स्वास्थ्य, खानेपानी लगायतको आवश्यकतालाई सम्बोधन गर्नका लागि मानव गरिबी सूचकाङ्कलाई १० प्रतिशत भार दिइएको छ।

(इ) सामाजिक तथा आर्थिक विभेद सूचकाङ्क (५ प्रतिशत)

स्थानीय तहमा रहेको आर्थिक, सामाजिक तथा अन्य विभेदलाई सम्बोधन गर्नका लागि यस सूचकाङ्कलाई ५ प्रतिशत भार दिइएको छ। स्थानीय तहको भूगोल सानो भएको र खर्चको अन्य सूचकाङ्कले पनि यो विषयलाई समेट्ने भएकाले यो विभेदलाई कम भार दिइएको छ।

(ई) पूर्वाधार सूचकाङ्क (१५ प्रतिशत)

विकासको पूर्वशर्तका रूपमा रहने सडक, विद्युत तथा सूचना प्रविधिमा पहुँचको अवस्थालाई दृष्टिगत गरी स्थानीय तहको पूर्वाधार सूचकाङ्कलाई १५ प्रतिशत भार दिइएको छ।

(उ) न्यूनतम अनुदान

राष्ट्रिय प्राकृतिक स्रोत तथा वित्त आयोग ऐन, २०७४ को दफा १६ को उपदफा ३ बमोजिम प्रत्येक स्थानीय तहका लागि न्यूनतम अङ्क सिफारिस गरिएको छ। नेपाल सरकारबाट प्रदेश सरकारलाई हस्तान्तरण गर्नका लागि सिफारिस गरिएको न्यूनतम वित्तीय समानीकरण अनुदानको शून्य दशमलव एक प्रतिशत रकम (दश लाख रूपैयाँ) लाई प्रदेश सरकारबाट स्थानीय तहमा हस्तान्तरण हुने वित्तीय समानीकरण अनुदानको न्यूनतम सीमा निर्धारण गरिएको छ। नेपाल सरकारले २५ हजार जनसङ्ख्या भएका स्थानीय तहहरूको सङ्गठन संरचना एकरूप हुने निर्णय गरेको हुदाँ २५ हजारसम्म जनसङ्ख्या भएका स्थानीय तहलाई प्रदेश सरकारले न्यूनतम वित्तीय समानीकरण अनुदान रु.१० लाख हस्तान्तरण गर्नुपर्ने र प्रत्येक स्थानीय तहमा १० हजार (४०%) जनसङ्ख्या थप हुँदा

न्यूनतम अनुदान २०% (रु.२ लाख) थप हुने गरी न्यूनतम अनुदान सिफारिस गरिएको छ। त्यस्तै, काठमाडौं महानगरपालिकाको आन्तरिक राजस्व स्रोतलाई समेत मध्यनजर गरी रु.१ करोड ५० लाख न्यूनतम अनुदान सिफारिस गरिएको छ।

(घ) वित्तीय समानीकरण अनुदानबाट प्राप्त रकम विनियोजनका लागि स्थानीय सरकारका प्राथमिकताका क्षेत्रहरू:

प्रदेश तथा स्थानीय तहले नेपालको संविधानमा उल्लेख भएको अधिकारको सूची बमोजिमका कार्यहरू गर्नका लागि वित्तीय समानीकरण अनुदानको उपयोग गर्नुपर्नेछ। यसरी अनुदानको उपयोग गर्दा कुनै एक क्षेत्रमा मात्र बढी खर्च गर्ने र अन्य क्षेत्रमा स्रोत अपुग हुने गर्नुहुँदैन। अतः यसका लागि देहायबमोजिम गर्नुपर्ने सिफारिस गरिएको छ:-

- नेपालको संविधानको अनुसूचीहरूमा उल्लेखित आधारभूत जिम्मेवारीमा रहने कार्य एवम् विभिन्न तहका सरकारबाट सम्पादन हुनुपर्ने कार्य जिम्मेवारी सम्बन्धमा नेपाल सरकारबाट स्वीकृत कार्य विस्तृतीकरणमा उल्लेखित कार्यहरूमध्ये स्थानीय तहबाट सम्पादन गर्नुपर्ने देहाय बमोजिमका कार्यका लागि यथेष्ट रकम विनियोजन गरेपछि मात्र अन्य कार्यक्रम तथा आयोजनामा रकम विनियोजन गर्नुपर्ने:
 - आधारभूत तथा माध्यमिक शिक्षासम्बन्धी कार्य,
 - आधारभूत स्वस्थ र सरसफाइसम्बन्धी कार्य,
 - कृषि तथा पशुपालन, कृषि उत्पादन व्यवस्थापन, पशु स्वास्थ्य र सहकारीसम्बन्धी कार्य,
 - कृषि प्रसारको व्यवस्थापन, सञ्चालन र नियमनसम्बन्धी कार्य,
 - स्थानीय खानेपानी सम्बन्धि नीति, योजना, कार्यान्वयन र नियमन एवम् खानेपानी सेवा व्यवस्थापनसम्बन्धी कार्य,
 - स्थानीय साना सतह तथा भूमिगत सिंचाइ प्रणालीको सञ्चालन र मर्मत-संभारसम्बन्धी कार्य,
 - स्थानीय तटबन्ध, नदी नियन्त्रण तथा नदी व्यवस्थापनसम्बन्धी कार्य,
 - सामुदायिक भू-संरक्षण, स्थानीय पहिरो नियन्त्रण र व्यवस्थापनसम्बन्धी कार्य,
 - खेलकुद विकास र प्रवर्द्धनसम्बन्धी कार्य,
 - स्थानीय यातायात व्यवस्थापनसम्बन्धी कार्य,
- स्थानीय तहले बहन गर्नुपर्ने अनिवार्य दायित्वका विषयहरू,
- सम्बन्धित स्थानीय तहको सन्तुलित विकासमा टेवा पुऱ्याउने पूर्वाधार विकासका कार्यक्रम तथा आयोजनाहरू,
- सामाजिक एवम् आर्थिक दृष्टिले कमजोर तथा तुलनात्मक रूपमा विकासको मूलप्रवाहमा पछि परेका वर्ग वा समूहको उत्थान एवम् मूलप्रवाहीकरणमा योगदान पुऱ्याउने कार्यक्रम तथा योजनाहरू।

साथै समानीकरण अनुदान बापत स्थानीय तहलाई प्राप्त भएको रकम अध्ययन भ्रमण, वैदेशिक भ्रमण र अन्य प्रशासनिक एवम् सञ्चालन खर्चका लागि विनियोजन नगरी विकास निर्माणमा खर्च गर्न प्राथमिकता निर्धारण गर्नुपर्नेछ।

(ड) वित्तीय समानीकरण अनुदान सिफारिसका क्रममा देखिएका केही सीमाहरू

- आयोगका पदाधिकारीहरूको नियुक्ति भइनसकेको अवस्थामा कर्मचारीकै तहबाट समानीकरण अनुदानको आधार एवम् ढाँचा तयार गरिएको,
- कानूनी व्यवस्था अनुरूप सबै विषयवस्तुलाई समेटिएको तर कतिपय आधारभूत तथ्याङ्क उपलब्ध हुन नसकेकाले स्रोतको अनुमानको आधार तयार गर्दा निकटतम अनुमान (Proxy) प्रयोग गर्नुपरेको (जस्तै: खर्चको आवश्यकता आँकलनका लागि न्यून विकास सूचकाङ्क समेत प्रयोग गरिएको),
- आयोगको कार्यालय स्थापनाको छोटो समयमै वित्तीय समानीकरण अनुदानको आधार एवम् ढाँचा तयार गर्नुपरेको।

३. सशर्त अनुदानसम्बन्धी सिफारिस

(क) संवैधानिक तथा कानूनी व्यवस्था

नेपालको संविधानको धारा ६० को उपधारा ३ मा प्रदेश र स्थानीय तहले प्राप्त गर्ने वित्तीय हस्तान्तरणको परिमाण राष्ट्रिय प्राकृतिक स्रोत तथा वित्त आयोगको सिफारिस बमोजिम हुने व्यवस्था रहेको छ। त्यस्तै, संविधानको धारा २५१ को उपधारा (१) को खण्ड (ग) मा राष्ट्रिय नीति तथा कार्यक्रम, मानक, पूर्वाधारको अवस्था अनुसार प्रदेश र स्थानीय सरकारलाई प्रदान गरिने सशर्त अनुदानको सम्बन्धमा अध्ययन अनुसन्धान गरी आधार तयार गर्ने काम, कर्तव्य र अधिकार राष्ट्रिय प्राकृतिक स्रोत तथा वित्त आयोगको हुने व्यवस्था रहेको छ। राष्ट्रिय प्राकृतिक स्रोत तथा वित्त आयोग ऐन, २०७४ को दफा (३), उपदफा (१) को खण्ड (ख) मा प्रदेश कानून बमोजिम प्रदेशले स्थानीय तहलाई प्रदान गर्ने सशर्त अनुदानको आधार तयार गरी प्रदेशलाई सिफारिस गर्ने जिम्मेवारी पनि आयोगकै हुने व्यवस्था गरिएको छ। सोही ऐनको दफा १६ को उपदफा (२) मा नेपाल सरकारले प्रदेश र स्थानीय तहलाई र प्रदेशले स्थानीय तहलाई प्रचलित कानूनबमोजिम उपलब्ध गराउने सशर्त अनुदानका सम्बन्धमा नेपाल सरकार तथा प्रदेशलाई सिफारिस गर्दा आयोगले देहायबमोजिमका आधारहरू लिनुपर्ने व्यवस्था गरिएको छ।

- राष्ट्रिय नीति तथा कार्यक्रम, मानक, पूर्वाधारको अवस्था,
- प्रदेश र स्थानीय तहको शिक्षा, स्वास्थ्य, खानेपानी जस्ता मानव विकास सूचकाङ्क,
- सन्तुलित विकासको अवस्था,
- आर्थिक, सामाजिक वा अन्य कुनै प्रकारको विभेदको अवस्था,
- जनतालाई पुऱ्याउनुपर्ने सेवा,
- राजस्वको अवस्था र उठाउन सक्ने क्षमता,
- खर्चको आवश्यकता।

त्यस्तै अन्तर-सरकारी वित्त व्यवस्थापन ऐन, २०७४ को दफा ९ को उपदफा (३) मा प्रदेशले स्थानीय तहलाई प्रदेश कानून बमोजिम आयोगले तोकेको आधार बमोजिम सशर्त अनुदान प्रदान गर्नुपर्ने व्यवस्था छ। प्रदेश सरकारले आ-आफ्ना प्रदेश अन्तर्गतका स्थानीय सरकारबाट प्रदेशस्तरका नीति तथा कार्यक्रम सञ्चालन गर्न र प्रदेशस्तरका पूर्वाधार विकास तथा मानक स्थापित गर्नका लागि स्थानीय सरकारलाई सशर्त अनुदान हस्तान्तरण गर्न सक्ने देखिन्छ।

(ख) सशर्त अनुदानका आधार सिफारिसका लागि अवलम्बन गरिएको विधि

आर्थिक वर्ष २०७५/७६ मा नेपाल सरकारले प्रदेश र स्थानीय तहलाई उपलब्ध गराउने र प्रदेश सरकारले स्थानीय सरकारलाई उपलब्ध गराउने सशर्त अनुदानका आधारहरू सिफारिस गर्नका लागि आयोगबाट विभिन्न चरणमा छलफल तथा अन्तरक्रिया गर्नुका साथै यस सम्बन्धमा रहेका नीतिगत तथा कानूनी व्यवस्थाको पुनरावलोकन गरिएको छ। खासगरी नेपालको संविधानका विविध व्यवस्थाहरू, राष्ट्रिय प्राकृतिक स्रोत तथा वित्त आयोग ऐन, २०७४, अन्तर-सरकारी वित्त व्यवस्थापन ऐन, २०७४, स्थानीय सरकार सञ्चालन ऐन, २०७४, नेपाल सरकार मन्त्रिपरिषद्बाट स्वीकृत कार्य विस्तृतीकरण प्रतिवेदन लगायतका दस्तावेजमा भएका प्रावधानहरूको अध्ययन गरिएको छ। नेपाल सरकारबाट साविकमा सञ्चालनमा रहेका कार्यक्रम तथा आयोजनाहरूको समेत पुनरावलोकन गरिएको छ।

आर्थिक वर्ष २०७५/७६ को बजेट तयारीको चरणमा, संघबाट प्रदेश र स्थानीय सरकारलाई प्रदान गरिने सशर्त अनुदानको हस्तान्तरणको अनुमानित खाका निर्धारण गर्न सकिनेमा आगामी आर्थिक वर्षको बजेट तयारी यथार्थपरक र कार्यान्वयनयोग्य हुन सक्ने भएकोले सबै केन्द्रीयस्तरका मन्त्रालयहरूसँग आगामी आर्थिक वर्षका लागि प्रस्तावित कार्यक्रमका सम्बन्धमा छलफल गरिएको थियो। वित्तीय हस्तान्तरणसम्बन्धी नेपाल सरकारका सचिवहरूसँग गरिएको अन्तरक्रिया तथा सातवटै प्रदेश सरकारहरूसँग गरिएको अन्तरक्रिया कार्यक्रममा अपेक्षा तथा आवश्यकताहरूको पहिचान गरिएको थियो।

(ग) सशर्त अनुदानका आधारहरू

प्रदेश सरकारबाट स्थानीय सरकारलाई उपलब्ध गराउने वित्तीय हस्तान्तरणसम्बन्धी कानून बमोजिम आर्थिक वर्ष २०७५/७६ मा प्रदेश सरकारले स्थानीय तहलाई उपलब्ध गराउने वित्तीय हस्तान्तरणका लागि देहायका आधारहरू सिफारिस गरिएको छ। प्रदेश सरकारहरूले स्थानीय तहलाई देहायका आधार बमोजिम सशर्त अनुदान हस्तान्तरण गर्नका लागि आवश्यक पर्ने वित्तीय हस्तान्तरणसम्बन्धी कानून प्राथमिकताका साथ निर्माण गर्नुपर्ने देखिन्छ। प्रदेश वित्तीय हस्तान्तरण सम्बन्धी कानूनको अभावमा संविधानको भावना र राष्ट्रिय प्राकृतिक स्रोत तथा वित्त आयोग ऐन, २०७४ को व्यवस्था बमोजिम हुने सशर्त अनुदान हस्तान्तरणका लागि देहायका आधारहरू सिफारिस गरिएको हो:

- (१) प्रदेश सरकारले आफ्ना प्रदेशस्तरीय नीति, कार्यक्रम, मानक तथा पूर्वाधार कार्यान्वयनका लागि स्थानीय तहलाई सशर्त अनुदान हस्तान्तरण गर्न सक्नेछ।
- (२) प्रदेश सरकारले स्थानीय तहलाई सशर्त अनुदान हस्तान्तरण गर्दा केन्द्र सरकारबाट स्थानीय तहलाई हस्तान्तरण गरिएका कार्यक्रममा दोहोरो नपर्ने गरी गर्नुपर्नेछ। यस आधार बमोजिम सशर्त अनुदान हस्तान्तरण गर्दा सम्पूरक अनुदान अन्तर्गतका कार्यक्रम कार्यान्वयनका लागि बाधा पर्ने छैन।
- (३) सशर्त अनुदान अन्तर्गत हस्तान्तरण हुने कार्यक्रम कार्यान्वयनका शर्तहरू स्पष्ट, मापनयोग्य, पूर्व-निर्धारित र कार्यान्वयनयोग्य हुनुपर्नेछ।
- (४) सशर्त अनुदानबाट सञ्चालन हुने कार्यक्रमहरू तर्जुमा गर्दा स्थानीय सरकारले प्रदेशका विषयगत मन्त्रालयसँग समन्वय गर्नुपर्नेछ।
- (५) सशर्त अनुदानबाट सञ्चालन हुने कार्यक्रमहरू स्थानीय सरकारहरूले आ-आफ्नो बजेटमा स्वीकृत गरी सञ्चालन गर्नुपर्नेछ।
- (६) प्रदेश सरकारबाट प्रदेशस्तरीय नीति तथा कार्यक्रम बमोजिम बहुवर्षीय ठेक्का स्वीकृत गरी कार्यान्वयन गर्नुपर्ने किसिमका कार्यक्रम/आयोजना सशर्त अनुदान अन्तर्गत स्थानीय तहबाट सञ्चालन गर्नुपर्ने भएमा

त्यस्ता कार्यक्रम/आयोजना सम्पन्न गर्नका लागि आवश्यक पर्ने वित्तीय स्रोतको सुनिश्चितता प्रदेश सरकारले गर्नुपर्नेछ।

(७) हस्तान्तरण भएका कार्यक्रम/आयोजनाको वित्तीय र भौतिक प्रगतिको अनुगमन प्रदेशका विषयगत मन्त्रालयबाट गरिनुपर्नेछ।

(८) कार्यक्रम/आयोजनाको भौतिक र वित्तीय प्रगतिका आधारमा प्रदेश सरकारले चौमासिक रूपमा अनुदान रकम भुक्तानी निकास गार्ने जाने व्यवस्था मिलाउनु पर्नेछ।

(दृष्टव्यः आर्थिक वर्ष २०७५/७६ का लागि प्रदेश सरकारबाट स्थानीय तहलाई हस्तान्तरण हुने वित्तीय समानीकरण अनुदान सम्बन्धी सिफारिस परिशिष्ट १.३ मा समावेश गरिएको छ।)

अनुसूची-१.६ आर्थिक वर्ष २०७५/७६ का लागि प्रदेश सरकारबाट स्थानीय तहमा हुने सवारी साधन कर बाँडफाँट सम्बन्धी सिफारिस

सिफारिस मिति: २०७५/०३/०४

१. पृष्ठभूमि

नेपालमा संघीयताको कार्यान्वयनसँगै प्रदेश र स्थानीय सरकारले विभिन्न प्रकारका करहरू परिचालन गर्ने अधिकार प्राप्त गरेका छन्। केही करहरू प्रदेश र स्थानीय तहको एकल अधिकारको सूचीमा रहेका छन् भने केही करहरू प्रदेश र स्थानीय तहको साझा अधिकारको सूचीमा रहेका छन्। संविधानको अनुसूचीमा प्रदेश र स्थानीय तह दुवैको अधिकार क्षेत्रमा सवारी साधन कर लगायतका करहरूको व्यवस्था रहेको छ। प्रदेश र स्थानीय तहको साझा अधिकार अन्तर्गत रहेका करमध्ये सवारी साधन कर प्रदेश र स्थानीय तहको आन्तरिक राजस्वको महत्त्वपूर्ण स्रोत हो।

प्रदेश र स्थानीय तह दुवैको साझा अधिकार क्षेत्रभित्र रहेका सवारी साधन कर लगायतका करहरू सम्बन्धित प्रदेश तथा स्थानीय तहका जनताहरूलाई लगाईने भएकाले कर लगाउने, उठाउने तथा अन्य व्यवस्थापन लगायतका विषयमा दोहोरो प्रशासनिक व्यवस्था भएमा कर संकलन लागत बढ्नुका साथै आम जनतालाई बढि बोझिलो तथा झन्झटिलो हुने देखिन्छ। यसर्थ, नेपालको प्रचलित संघीय कानूनमा प्रदेश र स्थानीय तहको दोहोरो क्षेत्राधिकारमा रहेका करहरूको एकल प्रशासन कायम गरी त्यस्ता करबाट उठ्ने राजस्व प्रदेश र स्थानीय तहबीच बाँडफाँट गर्ने व्यवस्था गरिएको छ।

२. आर्थिक विधेयक, २०७५ मा भएको व्यवस्था:

- आर्थिक विधेयक, २०७५ मा स्थानीय सरकार सञ्चालन ऐन, २०७४ र अन्तर-सरकारी वित्त व्यवस्थापन ऐन, २०७४ लाई संशोधन गरी प्रदेश र स्थानीय तह दुवैको साझा अधिकार क्षेत्रभित्र रहेका करहरू एकै तहबाट संकलन गर्ने र उक्त संकलित कर बाँडफाँट गर्ने व्यवस्था गरिएको,
- सवारी साधन करको दर निर्धारण र संकलन प्रदेशले गर्ने र यसबाट संकलन भएको राजस्व प्रदेश र स्थानीय तहबीच बाँडफाँट गर्ने व्यवस्था गरिएको,
- प्रदेश सरकारले सवारी साधन कर संकलन गरी त्यस्तो रकम प्रदेश विभाज्य कोषमा दाखिला गरी प्रदेश र सम्बन्धित प्रदेश भित्र रहेका स्थानीय तहहरूबीच बाँडफाँट गर्नुपर्ने,
- सवारी साधन कर मध्ये ६०% रकम प्रदेश सरकारले र ४०% रकम सम्बन्धित प्रदेश भित्रका स्थानीय तहका सञ्चित कोषमा दाखिला हुने गरी बाँडफाँट गर्नुपर्ने,
- प्रदेश विभाज्य कोषबाट स्थानीय तहहरू बीच हुने सवारी साधन करको बाँडफाँट राष्ट्रिय प्राकृतिक स्रोत तथा वित्त आयोगको सिफारिस बमोजिम हुने।

३. प्रदेश सरकारबाट स्थानीय तहमा सवारी साधन कर बाँडफाँटका आधारहरू:

प्रदेश विभाज्य कोषबाट स्थानीय तहमा हुने सवारी साधन कर बाँडफाँटका आधारहरू चयन गर्दा कर उठ्ने स्रोत, कर आधार, व्यवस्थापन, पुनःवितरण तथा त्यस्तो सवारी साधनको प्रयोगबाट हुने वातावरणीय असर जस्ता महत्त्वपूर्ण आयामहरूलाई दृष्टिगत गरिएको छ। आर्थिक वर्ष २०७५/७६ मा प्रदेश सरकारबाट स्थानीय तहमा सवारी साधन करबाट उठेको राजस्व बाँडफाँटका लागि देहायका आधारहरू लिइएका छन्।

(क) जनसङ्ख्या (४५ प्रतिशत)

सवारी साधन स्थानीय जनताले प्रयोग गर्छन् भने उक्त सवारी साधन प्रयोगबाट सिर्जना हुने असरका भागिदार पनि तहाँ रहेका जनता नै हुन्छन्। उक्त क्षेत्रमा सञ्चालनमा रहेका सवारी साधनहरूबाट संकलन हुने सवारी साधन करमा सोही क्षेत्रका प्रभावित जनताको अधिकार रहने हुँदा सवारी साधन करबाट उठेको राजस्व बाँडफाँटको प्रमुख आधार स्थानीय तहको कुल जनसङ्ख्या अनुपातलाई ४५% भार दिइएको छ।

(ख) सडक लम्बाई (५० प्रतिशत)

सडक सञ्जाल अधिक भएको क्षेत्रमा सवारी साधनको चाप अधिक हुने, ध्वनी तथा वातावरण प्रदुषण बढी हुने र सडक निर्माण तथा मर्मत लगायतका कार्यमा सार्वजनिक लागत बढी लाग्ने हुनाले प्रदेश भित्र भएको कुल सडक लम्बाईसँग प्रत्येक स्थानीय तहको सडक लम्बाईको अनुपातलाई ५०% भार दिइएको छ।

(ग) वन तथा हरियाली (५ प्रतिशत)

सवारी साधनबाट निसृत हुने कार्बनजन्य प्रदुषणबाट मानव स्वास्थ्य तथा वातावरणमा पर्ने असरलाई न्यून गर्न वन तथा हरियालीले महत्त्वपूर्ण भूमिका निर्वाह गर्ने भएकाले यसको प्रवर्द्धनलाई प्रोत्साहन गर्नुपर्ने हुन्छ। यसका साथै वित्तीय समानीकरण अनुदान तथा अन्य स्रोतबाट प्राप्त रकमलाई वातावरण मैत्री तवरले खर्च गर्न समेत अप्रत्यक्ष प्रोत्साहन गर्नुपर्ने हुन्छ। प्रदुषणको तथ्याङ्क उपलब्ध नभएका कारणले सवारी साधनबाट उत्सर्जन हुने कार्बन प्रशोचन (Sequestration) गर्न सघाउ पुऱ्याउने मापकको रूपमा स्थानीय तहमा वनले ढाकेको क्षेत्रको अनुपातलाई ५ प्रतिशत भार दिइएको छ।

४. सूचकाङ्क प्रयोग गर्ने तरिका

संलग्न अनुसूचीमा उल्लेख भएको सूचकाङ्कले बाँडफाँटका लागि छुट्याईएको रकमलाई गुणन गरी प्राप्त हुने रकम सम्बन्धित स्थानीय तहले प्राप्त गर्ने रकम हुनेछ।

(द्रष्टव्य: आर्थिक वर्ष २०७५/७६ का लागि प्रदेश सरकारबाट स्थानीय तहमा हुने सवारी कर बाँडफाँट सम्बन्धी सिफारिस परिशिष्ट १.३ मा समावेश गरिएको छ।)

परिशिष्ट-१.१ आर्थिक बर्ष २०७५/७६ का लागि नेपाल सरकारबाट प्रदेश सरकारलाई हस्तान्तरण हुने वित्तीय समानीकरण अनुदान र राजस्व बाँडफाँट सम्बन्धी सिफारिस

प्रदेश	वित्तीय समानीकरण अनुदान रकम (रु हजार)				राजस्व बाँडफाँट हिस्सा
	न्यूनतम अनुदान	सुत्रमा आधारित अनुदानको हिस्सा	सुत्रमा आधारित अनुदान	जम्मा	
प्रदेश न. १	१०२००००	०.१३०४३२४९७	५५९०३३७	६६१०३३७	०.१५५४३९६४१
प्रदेश न. २	१०२००००	०.१३९८९९२२४	५९९६०८१	७०१६०८१	०.१४७५६५२५
प्रदेश न. ३	१०२००००	०.११५४८४२२२	४९४९६५४	५९६९६५४	०.१५६५७८६५७
प्रदेश न. ४	१०२००००	०.१३३१०५२३५	५७५६७४१	६७७६७४१	०.१२९३९३२९३
प्रदेश न. ५	१०२००००	०.१३६१५५७९६	५८४९६५३	६८६९६५३	०.१४८८७९५२२
कर्णाली प्रदेश	१०२००००	०.१८५२९०५३९	८१११४००	९१३१४००	०.१३०६२६९१६
प्रदेश न. ७	१०२००००	०.१५९६३२४८८	६९०४६५३	७९२४६५३	०.१३१५१६७२१

परिशिष्ट-१.२ आर्थिक बर्ष २०७५/७६ का लागि नेपाल सरकारबाट स्थानीय तहलाई हस्तान्तरण हुने वित्तीय समानीकरण अनुदान र राजस्व बाँडफाँट सम्बन्धी सिफारिस

जिल्ला	स्थानीय तहको नाम	स्थानीय तहको कोड	वित्तीय समानीकरण अनुदान (रु हजार)				राजस्व बाँडफाँट हिस्सा
			न्यूनतम अनुदान	सुत्रमा आधारित अनुदानको हिस्सा	सुत्रमा आधारित अनुदान	जम्मा	
ताप्लेजुङ	फक्ताङलुङ गाउँपालिका	१०१०१	३६४७९	०.००१०५९३	५२९६५	८९४४४	०.००१२११२८८
ताप्लेजुङ	मिक्वाखोला गाउँपालिका	१०१०२	२९९२९	०.०००८६९	४३४५०	७३३७९	०.०००८४०९८
ताप्लेजुङ	मेरिङ्गदेन गाउँपालिका	१०१०३	३९७६७	०.००११५४७	५७७३५	९७५०२	०.०००९२५६३८
ताप्लेजुङ	मैवाखोला गाउँपालिका	१०१०४	३३४६४	०.०००९७९६	४८५८०	८२०४४	०.०००७७६९८४
ताप्लेजुङ	आठराई त्रिवेणी गाउँपालिका	१०१०५	४०३७६	०.००११७२४	५८६२०	९८९९६	०.०००८१९२४८
ताप्लेजुङ	फुङलिङ नगरपालिका	१०१०६	६४५८०	०.००१८७५२	९३७६०	१५८३४०	०.००१२१५९२६
ताप्लेजुङ	पाथिभरा याङ्वराक गाउँपालिका	१०१०७	४०५६३	०.००११७७८	५८८९०	९९४५३	०.०००८२१९९३
ताप्लेजुङ	सिरीजङ्गा गाउँपालिका	१०१०८	४५४८४	०.००१३२०७	६६०३५	१११५१९	०.००११४८२१८
ताप्लेजुङ	सिदिङ्गवा गाउँपालिका	१०१०९	३७३३७	०.००१०८४३	५४२१५	९१५५२	०.०००८७५२५९
संखुवासभा	भोटखोला गाउँपालिका	१०२०१	२६००५	०.०००६७९९	३३९९५	६००००	०.०००७७३३२९
संखुवासभा	मकालु गाउँपालिका	१०२०२	३९५५३	०.००११४८५	५७४२५	९६९७८	०.००१२३२०८९
संखुवासभा	सिलीचोड गाउँपालिका	१०२०३	३६४८१	०.००१०५९३	५२९६५	८९४४६	०.०००९८८१९५
संखुवासभा	चिचिला गाउँपालिका	१०२०४	२५६६७	०.०००७४५	३७२७०	६२९३७	०.०००५६२७४८
संखुवासभा	सभापोखरी गाउँपालिका	१०२०५	३४०३०	०.०००९८८२	४९४१०	८३४४०	०.०००८२३२०३

जिल्ला	स्थानीय तहको नाम	स्थानीय तहको कोड	वित्तीय समानीकरण अनुदान (रु हजार)				राजस्व बॉडफॉट हिस्सा
			न्यूनतम अनुदान	सुत्रमा आधारित अनुदानको हिस्सा	सुत्रमा आधारित अनुदान	जम्मा	
संखुवासभा	खाँदबारी नगरपालिका	१०२०६	७३१९१	०.००२१२५२	१०६२६०	१७९४५१	०.००१३०७६३२
संखुवासभा	पाँचखपन नगरपालिका	१०२०७	४७२०५	०.००१३७०७	६८५३५	११५७४०	०.००१०१३४६१
संखुवासभा	चैनपुर नगरपालिका	१०२०८	६२९१८	०.००१८२७१	९१३५५	१५४२७३	०.००१३४५३४९
संखुवासभा	मादी नगरपालिका	१०२०९	४०८०५	०.००११८४९	५९२४५	१०००५०	०.०००८५०९१६
संखुवासभा	धर्मदेवी नगरपालिका	१०२१०	४६७८०	०.००१३५८५	६७९२५	११४७०५	०.०००९९२४७६
सोलुखुम्बु	खुम्बु पासाङलहामु गाउँपालिका	१०३०१	३०२९५	०.०००८७९८	४३९९०	७४२८५	०.०००९०६८५२
सोलुखुम्बु	महाकुलुङ गाउँपालिका	१०३०२	३५७४२	०.००१०३७८	५१८९०	८७६३२	०.००१०२४२७७
सोलुखुम्बु	सोताङ गाउँपालिका	१०३०३	३१३४६	०.०००९१०३	४५५१५	७६८६१	०.०००६९३२३९
सोलुखुम्बु	दुधकौशिका गाउँपालिका	१०३०४	३९४८५	०.००११४६६	५७३३०	९६८१५	०.०००८७७०९२
सोलुखुम्बु	थुलुङ दुधकोशी गाउँपालिका	१०३०५	५२५८६	०.००१५२६९	७६३४५	१२८९३१	०.००१०७४०४८
सोलुखुम्बु	नेचासल्यान गाउँपालिका	१०३०६	४७६९१	०.००१३६९४	६८४७०	११५६३१	०.०००७२७८८७
सोलुखुम्बु	सोलुदुधकुण्ड नगरपालिका	१०३०७	५३१४६	०.००१५४३२	७७६८०	१३०३०६	०.००१४२६४१४
सोलुखुम्बु	लिखु पिके गाउँपालिका	१०३०८	२८९६०	०.०००६२०८	३१०४०	६००००	०.०००५५७४१४
ओखलढुङ्गा	चिशंखुगढी गाउँपालिका	१०४०१	२६९१६	०.०००७८१५	३९०७५	६५९९१	०.०००९२०००७
ओखलढुङ्गा	सिद्धिचरण नगरपालिका	१०४०२	४०७९१	०.००११८४५	५९२२५	१०००१६	०.००१३२७५६४
ओखलढुङ्गा	मोल्ङ गाउँपालिका	१०४०३	२७५९८	०.०००८०१४	४००७०	६७६६८	०.०००९२८७५६
ओखलढुङ्गा	खिजीदेम्बा गाउँपालिका	१०४०४	२५७८७	०.०००७४८७	३७४३५	६३२२२	०.०००९६८०२३
ओखलढुङ्गा	लिखु गाउँपालिका	१०४०५	२४६०९	०.०००७४५५	३५७२५	६०३३४	०.०००८४२२१९
ओखलढुङ्गा	चम्पादेवी गाउँपालिका	१०४०६	३०१०९	०.०००८७४४	४३७२०	७३८२९	०.००१०६५१७४
ओखलढुङ्गा	सुनकोशी गाउँपालिका	१०४०७	२९४६७	०.०००८५५७	४२७८५	७२२५२	०.००१०५२८८९
ओखलढुङ्गा	मानेभन्ज्याङ गाउँपालिका	१०४०८	३३३१५	०.०००९६७४	४८३७०	८१६८५	०.००११३४५७८
खोटाङ	केपिलासगढी गाउँपालिका	१०५०१	२७३२६	०.०००७९३५	३९६७५	६७००१	०.००१००६६२३
खोटाङ	ऐसेलुखर्क गाउँपालिका	१०५०२	२८२७२	०.०००८२०९	४१०४५	६९३१७	०.०००९६४६८
खोटाङ	रावा बेसी गाउँपालिका	१०५०३	२४६५२	०.०००७५५८	३५७९०	६०४४२	०.०००८३३५६९
खोटाङ	हलेसी तुवाचुङ नगरपालिका	१०५०४	४२२४४	०.००१२२६६	६१३३०	१०३५७४	०.००१५३१९५९
खोटाङ	रुपाकोट मझुवागढी नगरपालिका	१०५०५	५७४५५	०.००१६६८३	८३४१५	१४०८७०	०.००१८६७१२४
खोटाङ	साकेला गाउँपालिका	१०५०६	२७६२५	०.०००६४७५	३२३७५	६००००	०.०००७३७६८१
खोटाङ	दिप्रुङ गाउँपालिका	१०५०७	३३७१४	०.०००९७८९	४८९४५	८२६५९	०.००१११११११
खोटाङ	खोटेहाड गाउँपालिका	१०५०८	३५४३३	०.००१०२८८	५१४४०	८६८७३	०.००१२००८८४
खोटाङ	जन्तेढुङ्गा गाउँपालिका	१०५०९	२७६२९	०.०००८०२३	४०११५	६७७४४	०.०००९५७८५४

जिल्ला	स्थानीय तहको नाम	स्थानीय तहको कोड	वित्तीय समानीकरण अनुदान (रु हजार)				राजस्व बाँडफाँट हिस्सा
			न्यूनतम अनुदान	सुत्रमा आधारित अनुदानको हिस्सा	सुत्रमा आधारित अनुदान	जम्मा	
खोटाङ	बराहपोखरी गाउँपालिका	१०५१०	२५९९९	०.०००७५५	३७७५०	६३७४९	०.०००९३३६४९
भोजपुर	षडानन्द नगरपालिका	१०६०१	४४२१४	०.००१२८३९	६४१९५	१०८४०९	०.००१५२१४५४
भोजपुर	साल्पासिलिछो गाउँपालिका	१०६०२	२४७९५	०.०००७०४१	३५२०५	६००००	०.०००९२९९७२
भोजपुर	ट्याम्के मैयुम गाउँपालिका	१०६०३	३०९३१	०.०००८९८१	४४९०५	७५८३६	०.००१०७११२४
भोजपुर	भोजपुर नगरपालिका	१०६०४	४०९२४	०.००११८८४	५९४२०	१००३४४	०.००१२८६९२१
भोजपुर	अरुण गाउँपालिका	१०६०५	३०१७८	०.०००८७६२	४३८१०	७३९८८	०.००१०२९२२२
भोजपुर	पौवा दुडुमा गाउँपालिका	१०६०६	२७४२८	०.०००७९६५	३९८२५	६७२५३	०.०००९१८०७६
भोजपुर	रामप्रसाद राई गाउँपालिका	१०६०७	३१११८	०.०००९०३६	४५१८०	७६२९८	०.००१०७९५३६
भोजपुर	हतुवागढी गाउँपालिका	१०६०८	३३३३६	०.०००९६८८	४८४००	८१७३६	०.००१११५२९८
भोजपुर	आमचोक गाउँपालिका	१०६०९	३११७०	०.०००९०५२	४५२६०	७६४३०	०.००११११४९४
धनकुटा	महालक्ष्मी नगरपालिका	१०७०१	३४६५१	०.००१००६३	५०३१५	८४९६६	०.००११६५०३९
धनकुटा	पाखिबास नगरपालिका	१०७०२	३२७५३	०.०००९५११	४७५५०	८०३०३	०.००१०९७७९८
धनकुटा	छथर जोरपाटी गाउँपालिका	१०७०३	२९३०७	०.०००८५११	४२५५०	७१८५७	०.०००९३१६४८
धनकुटा	धनकुटा नगरपालिका	१०७०४	४९०९५	०.००१४२५७	७१२८५	१२०३८०	०.००१३५७२५३
धनकुटा	सहिदभूमी गाउँपालिका	१०७०५	२९६१२	०.०००८५९९	४२९९०	७२६०२	०.०००९६९९६१
धनकुटा	साँगुरीगढी गाउँपालिका	१०७०६	३२२८८	०.०००९३७५	४६८७५	७९१६३	०.००१०९७८५२
धनकुटा	चौबिसे गाउँपालिका	१०७०७	३०९०५	०.०००८९७३	४४८६५	७५७७०	०.००१०३५३४३
तेह्रथुम	आठराई गाउँपालिका	१०८०१	३६५२७	०.००१०६०७	५३०३५	८९५६२	०.००११४६७१
तेह्रथुम	फेदाप गाउँपालिका	१०८०२	३०६३२	०.०००८८८९	४४४७०	७५१०२	०.०००९५५१५४
तेह्रथुम	मेन्छयायेम गाउँपालिका	१०८०३	३४२९०	०.०००५१४२	२५७१०	६००००	०.०००५७११०५
तेह्रथुम	म्याङ्गलुङ्ग नगरपालिका	१०८०४	३१९९८	०.०००९२९१	४६४५५	७८४५३	०.०००९५८०८६
तेह्रथुम	लालीगुराँस नगरपालिका	१०८०५	२७९६१	०.०००८११९	४०५९५	६८५५६	०.०००८८०६३२
तेह्रथुम	छथर गाउँपालिका	१०८०६	२८९८८	०.०००८४१७	४२०८५	७१०७३	०.०००९३४१५८
पाँचथर	याडवरक गाउँपालिका	१०९०१	३०९६७	०.०००८९९१	४४९५५	७५९२२	०.००१०७७३४३
पाँचथर	हिलिहाङ्ग गाउँपालिका	१०९०२	३७१२१	०.००१०७७८	५३८९०	९१०११	०.००११४८२१५
पाँचथर	फालेलुङ्ग गाउँपालिका	१०९०३	३५०९३	०.००१०१९१	५०९५५	८६०४८	०.००१२०१३६३
पाँचथर	फिदिम नगरपालिका	१०९०४	६१४४१	०.००१७८४२	८९२१०	१५०६५१	०.००१८३०८४५
पाँचथर	फाल्गुनन्द गाउँपालिका	१०९०५	३७१०६	०.००१०७७४	५३८७०	९०९७६	०.००११४२८८५
पाँचथर	कुम्मायक गाउँपालिका	१०९०६	२९०९७	०.०००८४५५	४२२२०	७१३४७	०.०००९४६९१
पाँचथर	तुम्ब्रेवा गाउँपालिका	१०९०७	२६१९३	०.०००७६०५	३८०२५	६४२१८	०.०००८५९०४७

जिल्ला	स्थानीय तहको नाम	स्थानीय तहको कोड	वित्तीय समानीकरण अनुदान (रु हजार)				राजस्व बाँडफाँट हिस्सा
			न्यूनतम अनुदान	सुत्रमा आधारित अनुदानको हिस्सा	सुत्रमा आधारित अनुदान	जम्मा	
पाँचथर	मिक्लाजुङ गाउँपालिका	१०९०८	३९६५९	०.००११५१५	५७५७५	९७२३४	०.००१२५२११
इलाम	माई जोगमाई गाउँपालिका	११००१	३२९२५	०.०००९५६२	४७८१०	८०७३५	०.००१०३१५६३
इलाम	सन्दकपुर गाउँपालिका	११००२	२६९२४	०.०००७८१९	३९०९५	६६०९९	०.०००९०१५४३
इलाम	ईलाम नगरपालिका	११००३	५८७०४	०.००१७०४६	८५२३०	१४३९३४	०.००१६८०३
इलाम	देउमाई नगरपालिका	११००४	४४२१९	०.००१२८४१	६४२०५	१०८४२४	०.००१३९७८०१
इलाम	फाकफोकथुम गाउँपालिका	११००५	३४९१७	०.००१०१४	५०७००	८५६१७	०.००१०४८८०
इलाम	माडसेबुङ गाउँपालिका	११००६	३१९८३	०.०००९२८८	४६४४०	७८४२३	०.००१०४९१२८
इलाम	चुलाचुली गाउँपालिका	११००७	३४१४५	०.०००९९१५	४९५७५	८३७२०	०.००१०३४१३९
इलाम	माई नगरपालिका	११००८	४६६१४	०.००१३५३६	६७६८०	११४२९४	०.००१५२९२६९
इलाम	सूर्योदय नगरपालिका	११००९	६३११४	०.००१८३२७	९१६३५	१५४७४९	०.००१८७९३७८
इलाम	रोड गाउँपालिका	११०१०	३११८२	०.०००९०५५	४५२७५	७६४५७	०.००१०१८६०४
झापा	मेचीनगर नगरपालिका	१११०१	१०३१४९	०.००२९९५३	१४९७६५	२५२९१४	०.००२७४४६५१
झापा	बुद्धशान्ति गाउँपालिका	१११०२	५१५५६	०.००१४९७१	७४८५५	१२६४११	०.००१३७४२४७
झापा	अर्जुनधारा नगरपालिका	१११०३	६४९३८	०.००१८८५७	९४२८५	१५९२२३	०.००१७६९५९२
झापा	कन्काई नगरपालिका	१११०४	४८२३५	०.००१४००७	७००३५	११८२७०	०.००१३४७०१७
झापा	शिवसताक्षी नगरपालिका	१११०५	६७९३८	०.००१९७२८	९८६४०	१६६५७८	०.००१९४३९७८
झापा	कमल गाउँपालिका	१११०६	५३६३३	०.००१५५७५	७७८७५	१३१५०८	०.००१५०८५५१
झापा	दमक नगरपालिका	१११०७	७४८६८	०.००२१७४१	१०८७०५	१८३५७३	०.००१८७७८७३
झापा	गौरादह नगरपालिका	१११०८	६०९५५	०.००१७७	८८५००	१४९४५५	०.००१७७८२५४
झापा	गौरिगञ्ज गाउँपालिका	१११०९	४५६७४	०.००१३२६२	६६३१०	१११९८४	०.००१३२९०३४
झापा	झापा गाउँपालिका	११११०	४६३११	०.००१३४४७	६७२३५	११३५४६	०.००१३६०७६८
झापा	बाह्रदशी गाउँपालिका	१११११	४५५०९	०.००१३२१४	६६०७०	१११५७९	०.००१२८३५१२
झापा	बिर्तामोड नगरपालिका	११११२	८०६२५	०.००२३४१२	११७०६०	१९७६८५	०.००१९७९४१३
झापा	हल्दीबारी गाउँपालिका	११११३	३९९७९	०.००११६१	५८०५०	९८०२९	०.००१२१७११७
झापा	भद्रमपुर नगरपालिका	११११४	७१३१२	०.००२०७०८	१०३५४०	१७४८५२	०.००१८४७२९२
झापा	कचनकवल गाउँपालिका	११११५	५११३८	०.००१४८५	७४२५०	१२५३८८	०.००१४९६४७१
मोरङ	मिक्लाजुङ्ग गाउँपालिका	११२०१	४१४८७	०.००१२०४८	६०२४०	१०१७२७	०.००१२९६३९८
मोरङ	लेटाङ नगरपालिका	११२०२	४३७४३	०.००१२७०२	६३५१०	१०७२५३	०.००१४४५०२७
मोरङ	केराबारी गाउँपालिका	११२०३	४२६२६	०.००१२३७८	६१८९०	१०४५१६	०.००१४२१९९
मोरङ	सुन्दरहरैँचा नगरपालिका	११२०४	७९१५५	०.००२२९८४	११४९२०	१९४०७५	०.००२०८४०५६

जिल्ला	स्थानीय तहको नाम	स्थानीय तहको कोड	वित्तीय समानीकरण अनुदान (रु हजार)				राजस्व बाँडफाँट हिस्सा
			न्यूनतम अनुदान	सुत्रमा आधारित अनुदानको हिस्सा	सुत्रमा आधारित अनुदान	जम्मा	
मोरङ	बेलबारी नगरपालिका	११२०५	६९३१७	०.००२०१२७	१००६३५	१६९९५२	०.००१९४४७१४
मोरङ	कानेपोखरी गाउँपालिका	११२०६	४९२६६	०.००१४३०६	७५३३०	१२०७९६	०.००१३५९३४
मोरङ	पथरी शनिश्चरे नगरपालिका	११२०७	६४६३०	०.००१८७६६	९३८३०	१५८४६०	०.००१७६८७५
मोरङ	उर्लाबारी नगरपालिका	११२०८	६०५६६	०.००१७५८८	८७९४०	१४८५०६	०.००१५८७३४५
मोरङ	रतुवामाई नगरपालिका	११२०९	६४२४८	०.००१८६५६	९३२८०	१५७५२८	०.००१८४६६३८
मोरङ	सुनवर्षी नगरपालिका	११२१०	६०१८०	०.००१७४७४	८७३७०	१४७५५०	०.००१७०४६९५
मोरङ	रंगेली नगरपालिका	११२११	६९२९४	०.००१७७७६	८८८८०	१५००९४	०.००१७१७७७
मोरङ	ग्रामथान गाउँपालिका	११२१२	४५९६९	०.००१३९९६	६५५८०	११०७४९	०.००१८२४३३
मोरङ	बुढीगंगा गाउँपालिका	११२१३	५३४८५	०.००१५३३१	७७६५५	१३११४०	०.००१३९५५२७
मोरङ	बिराटनगर महानगरपालिका	११२१४	१४२६६९	०.००३९९५१	१९९७५५	३४२४९६	०.००३९५९७७७
मोरङ	कटहरी गाउँपालिका	११२१५	५१११७	०.००१४८४३	७४२१५	१२५३३२	०.००१३०५३४४
मोरङ	धनपालथान गाउँपालिका	११२१६	५१०९७	०.००१४८३८	७४१९०	१२५२८७	०.००१३९७०४७
मोरङ	जहदा गाउँपालिका	११२१७	५३४६६	०.००१५५२६	७७६३०	१३१०९६	०.००१४४६७९२
सुनसरी	धरान उपमहानगरपालिका	११३०१	११६८१७	०.००३३९२२	१६९६१०	२८६४२७	०.००३०४५६५८
सुनसरी	बराह नगरपालिका	११३०२	७८३२९	०.००२२७४६	११३७३०	१९२०५९	०.००२३७७९३६
सुनसरी	कोशी गाउँपालिका	११३०३	५४९२९	०.००१५९५	७९७५०	१३४६७९	०.००१५४४७७
सुनसरी	भोक्राहा गाउँपालिका	११३०४	४९५६९	०.००१४३९१	७९९५५	१२९५९६	०.००१४४८९
सुनसरी	रामधुनी नगरपालिका	११३०५	५९४६८	०.००१७२६७	८६३३५	१४५८०३	०.००१६९५७३९
सुनसरी	ईटहरी उपमहानगरपालिका	११३०६	११५६२९	०.००३३४८६	१६७४३०	२८३०५९	०.००२७४९०४९
सुनसरी	दुहवी नगरपालिका	११३०७	६३९३४	०.००१८५६६	९२८३०	१५६७६४	०.००१६९५६७
सुनसरी	गढी गाउँपालिका	११३०८	४६०७९	०.००१३३८१	६६९०५	११२९८४	०.००१२६२०५२
सुनसरी	इनरुवा नगरपालिका	११३०९	७०२८६	०.००२०४०९	१०२०४५	१७२३३१	०.००१८०३३१२
सुनसरी	हरिनगर गाउँपालिका	११३१०	५१२३६	०.००१४८७७	७४३८५	१२५६२१	०.००१४९५२५५
सुनसरी	देवानगन्ज गाउँपालिका	११३११	४६६९०	०.००१३५५७	६७७८५	११४४७५	०.००१२७५३०२
सुनसरी	बर्जु गाउँपालिका	११३१२	४२०३६	०.००१२२०५	६१०२५	१०३०६१	०.००१९९१९६९
उदयपुर	बेलका नगरपालिका	११४०१	५३३६९	०.००१५४९८	७७४९०	१३०८५९	०.००१८९०७४१
उदयपुर	चौदण्डीगढी नगरपालिका	११४०२	५७९९२	०.००१६६०६	८३०३०	१४०२२२	०.००१९३४८४४
उदयपुर	त्रियुगा नगरपालिका	११४०३	८७३५२	०.००२५३६६	१२६८३०	२१४१८२	०.००२९१२६२७
उदयपुर	रौतामाई गाउँपालिका	११४०४	३५५५१	०.००१०३२३	५१६९५	८७६६६	०.००१२८१३२७
उदयपुर	सुनकोशी गाउँपालिका	११४०५	२७४९०	०.०००६५०२	३२५१०	६००००	०.०००८१२८३९

जिल्ला	स्थानीय तहको नाम	स्थानीय तहको कोड	वित्तीय समानीकरण अनुदान (रु हजार)				राजस्व बाँडफाँट हिस्सा
			न्यूनतम अनुदान	सुत्रमा आधारित अनुदानको हिस्सा	सुत्रमा आधारित अनुदान	जम्मा	
उदयपुर	ताप्ली गाउँपालिका	११४०६	२५९५१	०.०००७५३५	३७६७५	६३६२६	०.०००९२२३९५
उदयपुर	कटारी नगरपालिका	११४०७	३९९४०	०.००११५९८	५७९९०	९७९३०	०.००२२७२९७
उदयपुर	उदयपुरगढी गाउँपालिका	११४०८	६८३९१	०.००१९८६६	९९३००	१६७६९१	०.००१५६६८३७
सप्तरी	सप्तकोशी नगरपालिका	२०१०१	३२१७१	०.०००९३४२	४६७१०	७८८८१	०.०००९४९०७८
सप्तरी	कन्चनरूप नगरपालिका	२०१०२	६१४७४	०.००१७८५५	८९२५०	१५०७२४	०.००१७७६३६८
सप्तरी	अग्मीसयर कृष्ण सबरन गाउँपालिका	२०१०३	३८७५५	०.००११२४३	५६२१५	९४९३०	०.००११९७४५५
सप्तरी	रूपनी गाउँपालिका	२०१०४	३७९४१	०.००११०१७	५५०८५	९३०२६	०.००१०९७४६१
सप्तरी	शम्भुनाथ नगरपालिका	२०१०५	४६६७१	०.००१३५५१	६७७५५	११४४२६	०.००१४१६७६३
सप्तरी	खडक नगरपालिका	२०१०६	५५३०२	०.००१६०५९	८०२९५	१३५५९७	०.००१६१४५६२
सप्तरी	सुरुङ्गा नगरपालिका	२०१०७	५४६८४	०.००१५८७९	७९३९५	१३४०७९	०.००१६०५७८१
सप्तरी	बलान बिहुल गाउँपालिका	२०१०८	३४४१९	०.०००९९९४	४९९७०	८४३८९	०.०००९३६५३
सप्तरी	बोदेबरसाईन नगरपालिका	२०१०९	५५२४२	०.००१६०४१	८०२०५	१३५४४७	०.००१४८३१४५
सप्तरी	डाकनेश्वरी नगरपालिका	२०११०	५४७३०	०.००१५८९२	७९४६०	१३४१९०	०.००१५२१३९३
सप्तरी	बेल्ही चपेना गाउँपालिका	२०१११	४१३७२	०.००१२०१३	६००६५	१०१४३७	०.००११६२१८४
सप्तरी	बिष्णुपुर गाउँपालिका	२०११२	३५२४५	०.००१०२३५	५११७५	८६४२०	०.०००९५०८३
सप्तरी	राजविराज नगरपालिका	२०११३	७५२११	०.००२१८४	१०९२००	१८४४११	०.००१७७६८५१
सप्तरी	महादेवा गाउँपालिका	२०११४	४०८९६	०.००११८७६	५९३८०	१००२७६	०.००१०७७२८१
सप्तरी	तिरहुत गाउँपालिका	२०११५	३४२१५	०.०००९९३५	४९६७५	८३८९०	०.०००९२३३२८
सप्तरी	हनुमाननगर कङ्कालिनी नगरपालिका	२०११६	५६४७४	०.००१६३९९	८१९९५	१३८४६९	०.००१६८१५७७
सप्तरी	तिलाठी कोईलाडी गाउँपालिका	२०११७	४४९२५	०.००१३०४६	६५२३०	११०१५५	०.००१११९५४१
सप्तरी	छिन्नमस्ता गाउँपालिका	२०११८	४०८६४	०.००११८६६	५९३३०	१००१९४	०.००१०९४६४६
सिरहा	लहान नगरपालिका	२०२०१	८९०४१	०.००२५८५५	१२९२७५	२१८३१६	०.००२५२६३८४
सिरहा	धनगढीमाई नगरपालिका	२०२०२	५५७४१	०.००१६१८७	८०९३५	१३६६७६	०.००१७४८५८६
सिरहा	गोलबजार नगरपालिका	२०२०३	६०१९२	०.००१७४७९	८७३९५	१४७५८७	०.००१७५९९९९
सिरहा	मिर्चैया नगरपालिका	२०२०४	५५३०६	०.००१६०५९	८०२९५	१३५६०१	०.००१६४०३९४
सिरहा	कर्जन्हा नगरपालिका	२०२०५	४०७८४	०.००११८४३	५९२१५	९९९९९	०.००१२६६४२५
सिरहा	कल्याणपुर नगरपालिका	२०२०६	५४५१७	०.००१५८३१	७९१५५	१३३६७२	०.००१६५७३३४
सिरहा	नरहा गाउँपालिका	२०२०७	२९०५५	०.०००८४३८	४२१९०	७१२४५	०.०००८४३२५८
सिरहा	बिष्णुपुर गाउँपालिका	२०२०८	२८७४०	०.०००८३४५	४१७२५	७०४६५	०.०००८१३१९१
सिरहा	अर्नमा गाउँपालिका	२०२०९	३२७९९	०.०००९५०२	४७५१०	८०२२९	०.०००९८१३२६

जिल्ला	स्थानीय तहको नाम	स्थानीय तहको कोड	वित्तीय समानीकरण अनुदान (रु हजार)				राजस्व बाँडफाँट हिस्सा
			न्यूनतम अनुदान	सुत्रमा आधारित अनुदानको हिस्सा	सुत्रमा आधारित अनुदान	जम्मा	
सिरहा	सुखीपुर नगरपालिका	२०२१०	४६८९६	०.००१३६१७	६८०८५	११४९८१	०.००१३२९०४८
सिरहा	लक्ष्मीपुर पतारी गाउँपालिका	२०२११	३७९५३	०.००११०२१	५५१०५	९३०५८	०.००१०९७५५४
सिरहा	सखुवानान्कारकट्टी गाउँपालिका	२०२१२	२८८०८	०.०००८३६५	४१८२५	७०६३३	०.०००८३७४०७
सिरहा	भगवानपुर गाउँपालिका	२०२१३	३१४५६	०.०००९१३४	४५६७०	७७२६६	०.०००८९६०१
सिरहा	नवराजपुर गाउँपालिका	२०२१४	२८२३६	०.०००८२	४१०००	६९२३६	०.०००८४३५०४
सिरहा	बरियारपट्टी गाउँपालिका	२०२१५	३५२८९	०.००१०२४६	५१२३०	८६५१९	०.००१०२०७७३
सिरहा	औरही गाउँपालिका	२०२१६	३४८६७	०.००१०१२४	५०६२०	८५४८७	०.०००९८४२२१
सिरहा	सिराहा नगरपालिका	२०२१७	८०२१३	०.००२३२९१	११६४५५	१९६६६८	०.००२२३०८२९
धनुषा	गणेशमान चारनाथ नगरपालिका	२०३०१	४५६११	०.००१३२४५	६६२२५	१११८३६	०.००१६१८३४५
धनुषा	धनुषाधाम नगरपालिका	२०३०२	५२६२२	०.००१५२७९	७६३९५	१२९०१७	०.००१५८२२२
धनुषा	मिथिला नगरपालिका	२०३०३	५५७४२	०.००१६१८६	८०९३०	१३६६७२	०.००१७०४२४९
धनुषा	बटेश्वर गाउँपालिका	२०३०४	३२६७३	०.०००९४८८	४७४४०	८०११३	०.०००८६९७४४
धनुषा	क्षिरेश्वरनाथ नगरपालिका	२०३०५	५०१६२	०.००१४५६६	७२८३०	१२२९९२	०.००१३४६२७५
धनुषा	लक्ष्मीनिया गाउँपालिका	२०३०६	३८३०१	०.००१११२२	५५६१०	९३९११	०.००१००४११३
धनुषा	मिथिला बिहारी नगरपालिका	२०३०७	४२६०६	०.००१२३७२	६१८६०	१०४४६६	०.००११६७२८५
धनुषा	हंसपुर नगरपालिका	२०३०८	४७०८५	०.००१३६७३	६८३६५	११५४५०	०.००१३२००९८
धनुषा	सबैला नगरपालिका	२०३०९	५८६०४	०.००१७०१८	८५०९०	१४३६९४	०.००१६५९७५६
धनुषा	शहीदनगर नगरपालिका	२०३१०	५४२०८	०.००१७४११	७८७०५	१३२९१३	०.००१५२५६९
धनुषा	कमला नगरपालिका	२०३११	४७६३२	०.००१३८३२	६९१६०	११६७९२	०.००१४२६२१६
धनुषा	जनक नन्दिनी गाउँपालिका	२०३१२	३५७१७	०.००१०३७१	५१८५५	८७५७२	०.०००९७२७४१
धनुषा	बिदेह नगरपालिका	२०३१३	४२७७६	०.००१२४२१	६२१०५	१०४८८१	०.००११८२१२८
धनुषा	औरही गाउँपालिका	२०३१४	३३२६१	०.०००९६५७	४८२८५	८१५४६	०.०००८८७०८
धनुषा	जनकपुर उपमहानगरपालिका	२०३१५	१३३६५१	०.००३८८०९	१९४०४५	३२७६९६	०.००३०६५८६४
धनुषा	धनौजी गाउँपालिका	२०३१६	३११६३	०.०००९०४	४५२४०	७६४०३	०.०००८२९६०६
धनुषा	नगराइन नगरपालिका	२०३१७	४५८२१	०.००१३३०६	६६५३०	११२३५१	०.००१२१५५०६
धनुषा	मुखियापट्टी सुसहरमिया गाउँपालिका	२०३१८	३४६९०	०.००१००७३	५०३६५	८५०५५	०.०००९५४६७७
महोत्तरी	बर्दिबास नगरपालिका	२०४०१	६९४८२	०.००२०१७५	१००८७५	१७०३५७	०.००२२९३७६४
महोत्तरी	गौशाला नगरपालिका	२०४०२	६९४१३	०.००२०१५५	१००७७५	१७०१८८	०.००२१३७५९८
महोत्तरी	सोनमा गाउँपालिका	२०४०३	४६४४३	०.००१३४८७	६७४३५	११३८७८	०.००१४११३७४
महोत्तरी	औरही नगरपालिका	२०४०४	४०१५९	०.००११६६२	५८३१०	९८४६९	०.००११७३५९१

जिल्ला	स्थानीय तहको नाम	स्थानीय तहको कोड	वित्तीय समानीकरण अनुदान (रु हजार)				राजस्व बाँडफाँट हिस्सा
			न्यूनतम अनुदान	सुत्रमा आधारित अनुदानको हिस्सा	सुत्रमा आधारित अनुदान	जम्मा	
महोत्तरी	भैँगाहा नगरपालिका	२०४०५	५२४१२	०.००१५२२	७६१००	१२८५१२	०.००१६१०२७
महोत्तरी	लोहरपट्टी नगरपालिका	२०४०६	४५७४३	०.००१३२८२	६६४१०	११२१५३	०.००१३७८६६४
महोत्तरी	बलवा नगरपालिका	२०४०७	४८७५६	०.००१४१५७	७०७८५	११९५४१	०.००१४१५७५२
महोत्तरी	राम गोपालपुर नगरपालिका	२०४०८	३८४३७	०.००१११६१	५५८०५	९४२४२	०.००११८०७९२
महोत्तरी	साम्सी गाउँपालिका	२०४०९	४१५९६	०.००१२०७८	६०३९०	१०१९८६	०.००११४१७५६
महोत्तरी	मनरा शिसवा नगरपालिका	२०४१०	५७५३९	०.००१६७०९	८३५४५	१४१०८४	०.००१५४४२३४
महोत्तरी	एकडारा गाउँपालिका	२०४११	३८६४३	०.००११२२२	५६११०	९४७५३	०.००१०४३१५४
महोत्तरी	महोत्तरी गाउँपालिका	२०४१२	३७२९९	०.००१०८३१	५४१५५	९१४५४	०.००१०७७४८
महोत्तरी	पिपरा गाउँपालिका	२०४१३	४५२५५	०.००१३१४२	६५७१०	११०९६५	०.००१२१६८९७
महोत्तरी	मटिहानी नगरपालिका	२०४१४	३९८४८	०.००११५७१	५७८५५	९७७०३	०.००१००९५८
महोत्तरी	जलेश्वर नगरपालिका	२०४१५	६५१४९	०.००१८९१९	९४५९५	१५९७४४	०.००१६१९९७१
सर्लाही	लालबन्दी नगरपालिका	२०५०१	६६१३४	०.००१९२०४	९६०२०	१६२१५४	०.००२०८८१७
सर्लाही	हरिवन नगरपालिका	२०५०२	५२१२३	०.००१५१३५	७५६७५	१२७७९८	०.००१५१६४०२
सर्लाही	बागमती नगरपालिका	२०५०३	५०८८५	०.००१४७७७	७३८८५	१२४७७०	०.००१५००००१
सर्लाही	बरहथवा नगरपालिका	२०५०४	७४२४२	०.००२१५५८	१०७७९०	१८२०३२	०.००२१११३८१
सर्लाही	हरिपुर नगरपालिका	२०५०५	४७०२४	०.००१३६५६	६८२८०	११५३०४	०.००१३७४२३९
सर्लाही	ईश्वरपुर नगरपालिका	२०५०६	६३८६३	०.००१८५४५	९२७२५	१५६५८८	०.००२०१७३१
सर्लाही	हरिपुरवा नगरपालिका	२०५०७	४४८९७	०.००१३०३६	६५१८०	११००७७	०.००१२९९९१
सर्लाही	पर्सा गाउँपालिका	२०५०८	३१५९९	०.०००९१७५	४५८७५	७७४७४	०.०००८८१८५९
सर्लाही	ब्रह्मपुरी गाउँपालिका	२०५०९	४०७८४	०.००११८४३	५९२१५	९९९९९	०.००११२१८३६
सर्लाही	चन्द्रनगर गाउँपालिका	२०५१०	४३२१५	०.००१२५४८	६२७४०	१०५९५५	०.००१२५०७९६
सर्लाही	कविलासी नगरपालिका	२०५११	५११६७	०.००१४८५९	७४२९५	१२५४६२	०.००१४३१२५३
सर्लाही	चक्रघट्टा गाउँपालिका	२०५१२	३८४९१	०.००१११७८	५५८९०	९४३८१	०.००१०४१५८
सर्लाही	बसवरिया गाउँपालिका	२०५१३	३४२९८	०.०००९९५९	४९७९५	८४०९३	०.०००९७०४६२
सर्लाही	धनकौल गाउँपालिका	२०५१४	३५४२३	०.००१०२८५	५१४२५	८६८४८	०.००१०७४२०५
सर्लाही	रामनगर गाउँपालिका	२०५१५	४००६७	०.००११६३४	५८१७०	९८२३७	०.००१०६५८२८
सर्लाही	बलरा नगरपालिका	२०५१६	५६०१९	०.००१६२६७	८१३३५	१३७३५४	०.००१४८९०४९
सर्लाही	गोडैटा नगरपालिका	२०५१७	५६२७०	०.००१६३३९	८१६९५	१३७९६५	०.००१५५०१३४
सर्लाही	विष्णु गाउँपालिका	२०५१८	३६५२४	०.००१०६०६	५३०३०	८९५५४	०.०००९९१३२३
सर्लाही	कौडेना गाउँपालिका	२०५१९	३६३२८	०.००१०५४९	५२७४५	८९०७३	०.०००९९४९३

जिल्ला	स्थानीय तहको नाम	स्थानीय तहको कोड	वित्तीय समानीकरण अनुदान (रु हजार)				राजस्व बाँडफाँट हिस्सा
			न्यूनतम अनुदान	सुत्रमा आधारित अनुदानको हिस्सा	सुत्रमा आधारित अनुदान	जम्मा	
सर्लाही	मलंगवा नगरपालिका	२०५२०	५५६६२	०.००१६१६३	८०८१५	१३६४७७	०.००१३५२५६३
रौतहट	चन्द्रपुर नगरपालिका	२०६०१	७४०८७	०.००२१५१४	१०७५७०	१८१६५७	०.००२२९७९४३
रौतहट	गुजरा नगरपालिका	२०६०२	५५३३०	०.००१६०६६	८०३३०	१३५६६०	०.००१७७२७५७
रौतहट	फतुवा विजयपुर नगरपालिका	२०६०३	४६५००	०.००१३५०२	६७५१०	११४०१०	०.००१३७७७९९
रौतहट	कटहरिया नगरपालिका	२०६०४	४७२०७	०.००१३७०७	६८५३५	११५७४२	०.००१३४२८७५
रौतहट	बृन्दावन नगरपालिका	२०६०५	४९०२२	०.००१४२३४	७१७७०	१२०१९२	०.००१५९४५२१
रौतहट	गढीमाई नगरपालिका	२०६०६	४७७७९	०.००१३८७५	६९३७५	११७५५४	०.००१३९९१३५
रौतहट	माधव नारायण नगरपालिका	२०६०७	४४७७०	०.००१२९९९	६४९९५	१०९७६५	०.००१३००६८५
रौतहट	गरुडा नगरपालिका	२०६०८	५७०३६	०.००१६५६१	८२८०५	१३९८४१	०.००१५५९६३३
रौतहट	देवाही गोनाही नगरपालिका	२०६०९	४१०१६	०.००११९०९	५९५४५	१००५६१	०.००११८४४०१
रौतहट	मौलापुर नगरपालिका	२०६१०	३६०२९	०.००१०४६३	५२३१५	८८३४४	०.००१०६६६५८
रौतहट	बौधीमाई नगरपालिका	२०६११	४२७०७	०.००१२४०२	६२०१०	१०४७५७	०.००१२१६२९९
रौतहट	परोहा नगरपालिका	२०६१२	४६१७४	०.००१३४०७	६७०३५	११३२०९	०.००१३०६९५६
रौतहट	राजपुर नगरपालिका	२०६१३	४७८१२	०.००१३८८४	६९४२०	११७२३२	०.००१३७३८६९
रौतहट	यमुनामाई गाउँपालिका	२०६१४	३२९३२	०.०००९५६२	४७८१०	८०७४२	०.०००८८८७७
रौतहट	दुर्गा भगवती गाउँपालिका	२०६१५	३४६०३	०.००१००४७	५०२३५	८४८३८	०.०००८७०१११
रौतहट	राजदेवी नगरपालिका	२०६१६	४२४००	०.००१२३१३	६१५६५	१०३९६५	०.००१०९३८८३
रौतहट	गौर नगरपालिका	२०६१७	४५९९७	०.००१३३४१	६६७०५	११२७०२	०.००१०७८४९८
रौतहट	ईशनाथ नगरपालिका	२०६१८	५०४४९	०.००१४६४९	७३२४५	१२३६९४	०.००१३६३१५५
बारा	निजगढ नगरपालिका	२०७०१	४७४४३	०.००१३७७६	६८८८०	११६३२३	०.००१५८९५७३
बारा	कोल्हवी नगरपालिका	२०७०२	५५१०८	०.००१६००२	८००१०	१३५११८	०.००१६४४०८२
बारा	जीतपुर सिमरा उपमहानगरपालिका	२०७०३	११०१४६	०.००३१९८४	१५९९२०	२७००६६	०.००३१४३९५६
बारा	परवानीपुर गाउँपालिका	२०७०४	३४५२३	०.००१००२५	५०१२५	८४६४८	०.०००८१३३८२
बारा	प्रसौनी गाउँपालिका	२०७०५	३७६४४	०.००१०९३	५४६५०	९२२९४	०.०००९००२२२
बारा	विश्रामपुर गाउँपालिका	२०७०६	३५९२२	०.००१०४३	५२१५०	८८०७२	०.०००८९३८५१
बारा	फेटा गाउँपालिका	२०७०७	३७९२२	०.००११०११	५५०५५	९२९७७	०.०००९५३६१६
बारा	कलैया उपमहानगरपालिका	२०७०८	१११२९१	०.००३२९१७	१६१५८५	२७२८७६	०.००२८०४७७५
बारा	करैयामाई गाउँपालिका	२०७०९	३८७५४	०.००११२५४	५६२७०	९५०२४	०.००१०६४२६७
बारा	बारागढी गाउँपालिका	२०७१०	४००३१	०.००११६२३	५८११५	९८१४६	०.००१०६६७२९
बारा	आदर्श कोटवाल गाउँपालिका	२०७११	३८४९२	०.००१११७७	५५८८५	९४३७७	०.००१०८००८१

जिल्ला	स्थानीय तहको नाम	स्थानीय तहको कोड	वित्तीय समानीकरण अनुदान (रु हजार)				राजस्व बाँडफाँट हिस्सा
			न्यूनतम अनुदान	सुत्रमा आधारित अनुदानको हिस्सा	सुत्रमा आधारित अनुदान	जम्मा	
बारा	सिम्रौनगढ नगरपालिका	२०७२	५८३६६	०.००१६९४९	८४७४५	१४३१११	०.००१५०८४१९
बारा	पचरौता नगरपालिका	२०७३	४५११३	०.००१३१०१	६५५०५	११०६१८	०.००१२६६९५१
बारा	महागढीमाई नगरपालिका	२०७४	६२३२८	०.००१८०९९	९०४९५	१५२८२३	०.००१६१८०१२
बारा	देवताल गाउँपालिका	२०७५	३५०२३	०.००१०१६९	५०८४५	८५८६८	०.०००९१७०१६
बारा	सुवर्ण गाउँपालिका	२०७६	४०४४३	०.००११७४३	५८७१५	९९१५८	०.००११३४८७
पर्सा	ठोरी (सुवर्णपुर) गाउँपालिका	२०८०१	३३४५६	०.०००९७१४	४८५७०	८२०२६	०.००१०५६१९८
पर्सा	जिराभवानी गाउँपालिका	२०८०२	३४६७७	०.००१००६९	५०३४५	८५०२२	०.००१०२०३२
पर्सा	जगरनाथपुर गाउँपालिका	२०८०३	४३६६३	०.००१२६७९	६३३९५	१०७०५८	०.००१२४३५९
पर्सा	पटेर्वा सुगौली गाउँपालिका	२०८०४	३५४७८	०.००१०३०१	५१५०५	८६९८३	०.००१०५५३७९
पर्सा	सखुवा प्रसौनी गाउँपालिका	२०८०५	४३३९२	०.००१२६०१	६३००५	१०६३९७	०.००१२८७८४६
पर्सा	पर्सागढी नगरपालिका	२०८०६	४८५१९	०.००१४०८	७०४४०	११८९५९	०.००१४५१६६९
पर्सा	विरगन्ज महानगरपालिका	२०८०७	१७६०७९	०.००५११३	२५५६५०	४३१७२९	०.००४०९९४७
पर्सा	बहुदरमाई नगरपालिका	२०८०८	४८८५६	०.००१४१८८	७०९४०	११९७९६	०.००१२५२८८६
पर्सा	पोखरिया नगरपालिका	२०८०९	४३८९९	०.००१२७४८	६३७४०	१०७६३९	०.००११५३१५४
पर्सा	कालिकामाई गाउँपालिका	२०८१०	३२६७८	०.०००९४८	४७४४५	८०१२३	०.०००८५००८६
पर्सा	धोबीनी गाउँपालिका	२०८११	३१२५५	०.०००९०७५	४५३७५	७६६३०	०.०००८३९१८६
पर्सा	छिपहरमाई गाउँपालिका	२०८१२	३९२६७	०.००११४०२	५७०१०	९६२७७	०.००१००४८९६
पर्सा	पकाहा मैनपुर गाउँपालिका	२०८१३	३२५९६	०.०००९४६४	४७३२०	७९९१६	०.०००८३४५०९
पर्सा	विन्दवासिनी गाउँपालिका	२०८१४	३६४२८	०.००१०५७९	५२८९५	८९३२३	०.०००९३७२५५
दोलखा	गौरिशंकर गाउँपालिका	३०१०१	४२९७८	०.००१२४७९	६२३९५	१०५३७३	०.००१२५९६१५
दोलखा	बिगु गाउँपालिका	३०१०२	४६०२३	०.००१३३६४	६६८२०	११२८४३	०.००१३२१५२८
दोलखा	कालिन्चोक गाउँपालिका	३०१०३	५३७५०	०.००१५६०९	७८०४५	१३१७९५	०.००११६५०१३
दोलखा	बैतेघर गाउँपालिका	३०१०४	४८११५	०.००१३९७१	६९८५५	११७९७०	०.०००९६१३१४
दोलखा	जिरी नगरपालिका	३०१०५	४०५२४	०.००११७६७	५८८३५	९९३५९	०.०००९७९२२१
दोलखा	तामाकोशी गाउँपालिका	३०१०६	४७०७३	०.००१३६६८	६८३४०	११५४१३	०.०००९४१४५
दोलखा	मेलुङ्गा गाउँपालिका	३०१०७	४८७५८	०.००१४१५९	७०७९५	११९५५३	०.००१००७३२२
दोलखा	शैलुङ गाउँपालिका	३०१०८	४६१४५	०.००१३४	६७०००	११३१४५	०.००१०४८७८५
दोलखा	भिमेधर नगरपालिका	३०१०९	६९७९९	०.००२०२६८	१०१३४०	१७११३९	०.००१३४३६६२
सिन्धुपाल्चोक	भोटेकोशी गाउँपालिका	३०२०१	४२०४२	०.००१२२०८	६१०४०	१०३०८२	०.००१०३४३०५
सिन्धुपाल्चोक	जुगल गाउँपालिका	३०२०२	४४७८५	०.००१३००५	६५०२५	१०९८१०	०.००१३४२६३

जिल्ला	स्थानीय तहको नाम	स्थानीय तहको कोड	वित्तीय समानीकरण अनुदान (रु हजार)				राजस्व बाँडफाँट हिस्सा
			न्यूनतम अनुदान	सुन्नमा आधारित अनुदानको हिस्सा	सुन्नमा आधारित अनुदान	जम्मा	
सिन्धुपाल्चोक	पाँचपोखरी थाडपाल गाउँपालिका	३०२०३	४७५६५	०.००१३८११	६९०५५	११६६२०	०.००१३०४१४७
सिन्धुपाल्चोक	हेलम्बु गाउँपालिका	३०२०४	४३७२६	०.००१२६९६	६३४८०	१०७२०६	०.००१११८०८९
सिन्धुपाल्चोक	मेलम्ची नगरपालिका	३०२०५	८४२७३	०.००२४४७	१२२३५०	२०६६२३	०.००१६८१३६६
सिन्धुपाल्चोक	ईन्द्रावती गाउँपालिका	३०२०६	५९९९३	०.००१७४२१	८७१०५	१४७०९८	०.००१२३२१०८
सिन्धुपाल्चोक	चौतारा साँगाचोकगढी नगरपालिका	३०२०७	८४५२८	०.००२४५४४	१२२७२०	२०७२४८	०.००१७१२१०२
सिन्धुपाल्चोक	बलेफी गाउँपालिका	३०२०८	४६४९८	०.००१३५०२	६७५१०	११४००८	०.०००८८६१९८
सिन्धुपाल्चोक	ब्राह्मिसे नगरपालिका	३०२०९	५८८२१	०.००१७०७९	८५३९५	१४४२१६	०.००१२२३५४
सिन्धुपाल्चोक	त्रिपुरासुन्दरी गाउँपालिका	३०२१०	३४४४८	०.००१०००२	५००१०	८४४५८	०.०००७८६४२२
सिन्धुपाल्चोक	लिसंखु पाखर गाउँपालिका	३०२११	३८६४३	०.००११२२१	५६१०५	९४७४८	०.०००८३३५२६
सिन्धुपाल्चोक	सुनकोशी गाउँपालिका	३०२१२	४२९१४	०.००१२४६१	६२३०५	१०५२१९	०.०००८६२२१८
रसुवा	गोसाईकुण्ड गाउँपालिका	३०३०१	२८३०६	०.०००८२२	४११००	६९४०६	०.०००८१७८३८
रसुवा	आमाछोदिडमा गाउँपालिका	३०३०२	३०७७०	०.०००५८४६	२९२३०	६००००	०.०००५८२७१४
रसुवा	उत्तरगया गाउँपालिका	३०३०३	२७५१३	०.०००७९८९	३९९४५	६७४५८	०.०००६२७०८९
रसुवा	कालिका गाउँपालिका	३०३०४	२९१७७	०.०००८४७२	४२३६०	७५५३७	०.०००५६८५६८
रसुवा	नौकुण्ड गाउँपालिका	३०३०५	३९६७२	०.०००९१९८	४५९९०	७७६६२	०.०००७९९१२८
धादिङ	रुबी भ्याली गाउँपालिका	३०४०१	२६९५७	०.०००७८२७	३९१३५	६६०९२	०.०००८८२६४१
धादिङ	खनियाबास गाउँपालिका	३०४०२	३४९०४	०.००१०१३६	५०६८०	८५५८४	०.०००८५५२०४
धादिङ	गङ्गा जमुना गाउँपालिका	३०४०३	५१५७८	०.००१४९७७	७४८८५	१२६४६३	०.००११४२३९२
धादिङ	त्रिपुरासुन्दरी गाउँपालिका	३०४०४	५५१५०	०.००१६०१५	८००७५	१३५२२५	०.००१०७६०५१
धादिङ	नेत्रावती गाउँपालिका	३०४०५	३५७७६	०.००१०३८८	५१९४०	८७७६६	०.०००७६२६५६
धादिङ	नीलकण्ठ नगरपालिका	३०४०६	१०२१२६	०.००२९६५६	१४८२८०	२५०४०६	०.००२०३१३४९
धादिङ	ज्वालामुखी गाउँपालिका	३०४०७	५५६७२	०.००१६१६७	८०८३५	१३६५०७	०.००११६४२२३
धादिङ	सिद्धलेक गाउँपालिका	३०४०८	५४१०३	०.००१५७११	७८५५५	१३२६५८	०.००११२४८१८
धादिङ	बेनीघाट रोराङ्ग गाउँपालिका	३०४०९	६८२२३	०.००१९८८१	९९०५०	१६७२७३	०.००१४८८८०
धादिङ	गजुरी गाउँपालिका	३०४१०	६३४२६	०.००१८४१८	९२०९०	१५५५१६	०.००१२९६९८२
धादिङ	गल्छी गाउँपालिका	३०४११	५८७७०	०.००१७०६५	८५३२५	१४४०९५	०.००११९५३८१
धादिङ	थाक्रे गाउँपालिका	३०४१२	६७८१४	०.००१९६९२	९८४६०	१६६२७४	०.००१३०००६७
धादिङ	धुनीबेशी नगरपालिका	३०४१३	६५८६३	०.००१९१२६	९५६३०	१६१४९३	०.००१२३४०२९
नुवाकोट	दुप्चेधर गाउँपालिका	३०५०१	३०५१०	०.०००८८६	४४३००	७४८१०	०.००११४१२४
नुवाकोट	तादी गाउँपालिका	३०५०२	२७६०५	०.०००८०१५	४००७५	६७६८०	०.०००८९६१४२

जिल्ला	स्थानीय तहको नाम	स्थानीय तहको कोड	वित्तीय समानीकरण अनुदान (रु हजार)				राजस्व बाँडफाँट हिस्सा
			न्यूनतम अनुदान	सुत्रमा आधारित अनुदानको हिस्सा	सुत्रमा आधारित अनुदान	जम्मा	
नुवाकोट	सुर्यगढी गाउँपालिका	३०५०३	२५८२२	०.०००७४९९	३७४९५	६३३९७	०.०००८२०६६८
नुवाकोट	बिदुर नगरपालिका	३०५०४	६९५३०	०.००९७८६६	८९३३०	९५०८६०	०.००९७६५०२६
नुवाकोट	किस्पाङ्ग गाउँपालिका	३०५०५	२५५४५	०.०००६८९९	३४४५५	६००००	०.०००८३९८५५
नुवाकोट	मेघाड गाउँपालिका	३०५०६	२८५२५	०.०००६२९५	३९४७५	६००००	०.०००७९६५३९
नुवाकोट	तारकेश्वर गाउँपालिका	३०५०७	२४४७५	०.०००७९०५	३५५२५	६००००	०.०००८४६२९
नुवाकोट	बेलकोटगढी नगरपालिका	३०५०८	४९९७३	०.००९४२७९	७३९५	९२०५६८	०.००९५८२९५२
नुवाकोट	लिखु गाउँपालिका	३०५०९	२६७५३	०.०००७७६९	३८८४५	६५५९८	०.०००७८७९९८
नुवाकोट	पन्चकन्या गाउँपालिका	३०५१०	२५३९५	०.०००७३५	३६७५०	६२०६५	०.०००७८८२२२
नुवाकोट	शिवपुरी गाउँपालिका	३०५११	३०८८२	०.०००८९६८	४४८४०	७५७२२	०.००१०३४३
नुवाकोट	ककनी गाउँपालिका	३०५१२	३५९५०	०.००१०४३९	५२९९५	८८९४५	०.००११५२४७
काठमाडौं	शंङ्करपुर नगरपालिका	३०६०१	३८६८२	०.००११२३२	५६९६०	९४८४२	०.०००९९२९३५
काठमाडौं	कागेश्वरी मनहरा नगरपालिका	३०६०२	६८८८९	०.००२०००५	९०००२५	९६८९९४	०.००१३७१२९९
काठमाडौं	गोकर्णेश्वर नगरपालिका	३०६०३	९०३४९८	०.००३००३	९५०९५०	२५३५६८	०.००२९६८८४६
काठमाडौं	बुढानिलकण्ठ नगरपालिका	३०६०४	९०४८७२	०.००३०४५३	९५२२६५	२५७३७	०.००१९९९००३
काठमाडौं	टोखा नगरपालिका	३०६०५	९७५७३	०.००२८३३२	९४९६६०	२३९२३३	०.००१६७६६८६
काठमाडौं	तारकेश्वर नगरपालिका	३०६०६	८३२९३	०.००२४९८७	९२०९३५	२०४२२८	०.००१६७५३२९
काठमाडौं	नागार्जुन नगरपालिका	३०६०७	८०२९२	०.००२३३९५	९९६५७५	९९६८६७	०.००१४६७९९२
काठमाडौं	काठमाण्डौ महानगरपालिका	३०६०८	२७६९८९	०.००८०९९८	४००९९०	६७७९७	०.००६६६९५९६
काठमाडौं	किर्तिपुर नगरपालिका	३०६०९	७४२२८	०.००२९५५५	९०७७७५	९८२००३	०.००२३२९७२
काठमाडौं	चन्द्रागिरी नगरपालिका	३०६१०	८८६८३	०.००२५७५२	९२८७६०	२९७४४३	०.००१७९६८०२
काठमाडौं	दक्षिणकाली नगरपालिका	३०६११	३७०९९	०.००१०७४६	५३७३०	९०७४९	०.०००९२५२५९
भक्तपुर	चाँगुनारायण नगरपालिका	३०७०१	६४६८९	०.००१८७८३	९३९९५	९५८६०४	०.००१५३२००६
भक्तपुर	भक्तपुर नगरपालिका	३०७०२	८३६६३	०.००२४२९५	९२९४७५	२०५९३८	०.००१३३५५९७
भक्तपुर	मध्यपुर थिमी नगरपालिका	३०७०३	८७००६	०.००२५२६५	९२६३२५	२९३३३९	०.००१४३२८५६
भक्तपुर	सूर्यविनायक नगरपालिका	३०७०४	७९९९३	०.००२३२२७	९९६९३५	९९६९२८	०.००१६९६३४३
ललितपुर	महालक्ष्मी नगरपालिका	३०८०१	७०६८०	०.००२०५२३	९०२६९५	९७३२९५	०.००१३८२७३४
ललितपुर	ललितपुर महानगरपालिका	३०८०२	९९४२०७	०.००५६३९३	२८९९६५	४७६९७२	०.००३४०५५९६
ललितपुर	गोदावरी नगरपालिका	३०८०३	८९४०६	०.००२३६३८	९९८९९०	९९५५९६	०.००१९७०५५७
ललितपुर	कोन्ज्योसोम गाउँपालिका	३०८०४	३३४०५	०.०००५३९९	२६५९५	६००००	०.०००५७६७९
ललितपुर	महाङ्काल गाउँपालिका	३०८०५	३२८४५	०.०००५४३९	२७५५५	६००००	०.०००६२२२६९

जिल्ला	स्थानीय तहको नाम	स्थानीय तहको कोड	वित्तीय समानीकरण अनुदान (रु हजार)				राजस्व बाँडफाँट हिस्सा
			न्यूनतम अनुदान	सुनमा आधारित अनुदानको हिस्सा	सुनमा आधारित अनुदान	जम्मा	
ललितपुर	बागमती गाउँपालिका	३०८०६	२६३८५	०.०००६७२३	३३६१५	६००००	०.०००७९२४४४
काभ्रेपलाञ्चोक	चौरीदेउराली गाउँपालिका	३०९०१	३११९७	०.०००९०५९	४५२९५	७६४९२	०.००१०३७८३४
काभ्रेपलाञ्चोक	भुम्लु गाउँपालिका	३०९०२	२८८२४	०.०००८३६९	४१८४५	७०६६९	०.०००९४८०८
काभ्रेपलाञ्चोक	मण्डन देउपुर नगरपालिका	३०९०३	४२०८७	०.००१२२२	६११००	१०३१८७	०.००१२५३३९१
काभ्रेपलाञ्चोक	बनेपा नगरपालिका	३०९०४	६२९५१	०.००१८२७९	९१३९५	१५४३४६	०.००१४९०४७७
काभ्रेपलाञ्चोक	धुलिखेल नगरपालिका	३०९०५	४३८५८	०.००१२७३६	६३६८०	१०७५३८	०.००११३६०२७
काभ्रेपलाञ्चोक	पाँचखाल नगरपालिका	३०९०६	४८७५९	०.००१४१५८	७०७९०	११९५४९	०.००१३७८५१४
काभ्रेपलाञ्चोक	तेमाल गाउँपालिका	३०९०७	३३०१४	०.०००९५८६	४७९३०	८०९४४	०.००१०६४३११
काभ्रेपलाञ्चोक	नमोबुद्ध नगरपालिका	३०९०८	३९६८०	०.००११५२३	५७६१५	९७२९५	०.००१२१२६६३
काभ्रेपलाञ्चोक	पनौती नगरपालिका	३०९०९	५५२९०	०.००१६०५६	८०२८०	१३५५७०	०.००१५५३८८२
काभ्रेपलाञ्चोक	बेथानचोक गाउँपालिका	३०९१०	२६४५४	०.०००७६८१	३८४०५	६४८५९	०.०००८८३७०१
काभ्रेपलाञ्चोक	रोशी गाउँपालिका	३०९११	३९७८४	०.००११५५३	५७७६५	९७५४९	०.००१३६४२८१
काभ्रेपलाञ्चोक	महाभारत गाउँपालिका	३०९१२	२८५२८	०.०००८२८३	४१४१५	६९९४३	०.००१०५३४६
काभ्रेपलाञ्चोक	खानीखोला गाउँपालिका	३०९१३	२५०९०	०.०००६९८२	३४९१०	६००००	०.०००९०४४१
रामेछाप	उमाकुण्ड गाउँपालिका	३१००१	४५२३६	०.००१३१३६	६५६८०	११०९१६	०.००११९६५७५
रामेछाप	गोकुलगङ्गा गाउँपालिका	३१००२	४९०५९	०.००१४२४५	७१२२५	१२०२८४	०.००१२१७०८
रामेछाप	लिखु तामाकोसी गाउँपालिका	३१००३	५५१११	०.००१६००२	८००१०	१३५१२१	०.००११७८०१४
रामेछाप	रामेछाप नगरपालिका	३१००४	६६०११	०.००१९१६९	९५८४५	१६१८५६	०.००१४२३३९१
रामेछाप	मन्थली नगरपालिका	३१००५	८९३३३	०.००२५९४१	१२९७०५	२१९०३८	०.००१८०४६१४
रामेछाप	खाँडादेवी गाउँपालिका	३१००६	६०७५६	०.००१७६४१	८८२०५	१४८९६१	०.००१२७२४२२
रामेछाप	दोरम्बा गाउँपालिका	३१००७	५२३२९	०.००१५१९५	७५९७५	१२८३०४	०.००११८२४५५
रामेछाप	सुनापती गाउँपालिका	३१००८	४५५९०	०.००१३२३८	६६१९०	१११७८०	०.०००९४२०३५
सिन्धुली	दुधौली नगरपालिका	३११०१	७०१७०	०.००२०३७५	१०१८७५	१७२०४५	०.००२४५५२०४
सिन्धुली	फिक्कल गाउँपालिका	३११०२	२८०७१	०.०००८१५१	४०७५५	६८८२६	०.००१०७८४४२
सिन्धुली	तीनपाटन गाउँपालिका	३११०३	४८८६०	०.००१४१८८	७०९४०	११९८००	०.००१७२५८६८
सिन्धुली	गोलन्जोर गाउँपालिका	३११०४	३१०८३	०.०००९०२७	४५१३५	७६२१८	०.००११३२५५६
सिन्धुली	कमलामाई नगरपालिका	३११०५	७२३०४	०.००२०९९६	१०४९८०	१७७२८४	०.००२४७०९६२
सिन्धुली	सुनकोशी गाउँपालिका	३११०६	३४६४८	०.००१००६	५०३००	८४९४८	०.००११६३६६
सिन्धुली	ध्याङलेख गाउँपालिका	३११०७	२६३००	०.०००६७४	३३७००	६००००	०.०००९५०६४५
सिन्धुली	मरिण गाउँपालिका	३११०८	३९६३४	०.००१५५०९	५७५४५	९७५७९	०.००१५३२१६७

जिल्ला	स्थानीय तहको नाम	स्थानीय तहको कोड	वित्तीय समानीकरण अनुदान (रु हजार)				राजस्व बाँडफाँट हिस्सा
			न्यूनतम अनुदान	सुत्रमा आधारित अनुदानको हिस्सा	सुत्रमा आधारित अनुदान	जम्मा	
सिन्धुली	हरिहरपुरगढी गाउँपालिका	३११०९	३९३८५	०.००११४३७	५७८५	९६५७०	०.००१५७५६७९
मकवानपुर	ईन्द्रसरोवर गाउँपालिका	३१२०१	२६५५५	०.०००६६८९	३३४४५	६००००	०.०००७९७८१९
मकवानपुर	थाहा नगरपालिका	३१२०२	४९६६६	०.००१४४२१	७२१०५	१२१७७१	०.००१६४६०७८
मकवानपुर	कैलाश गाउँपालिका	३१२०३	३४७१७	०.००१००८१	५०४०५	८५१२२	०.००१३२७४८९
मकवानपुर	राक्सिराङ्ग गाउँपालिका	३१२०४	३७६११	०.००१०९२२	५४६१०	९२२२१	०.००१४१४७३९
मकवानपुर	मनहरी गाउँपालिका	३१२०५	४९०६५	०.००१४२४८	७१२४०	१२०३०५	०.००१६११७८८
मकवानपुर	हेटौडा उपमहानगरपालिका	३१२०६	१२८०१०	०.००३७७७२	१८५८६०	३१३८७०	०.००३३९९३
मकवानपुर	भिमफेदी गाउँपालिका	३१२०७	३६४३३	०.००१०५७९	५२८९५	८९३२८	०.००१२६३३२८
मकवानपुर	मकवानपुरगढी गाउँपालिका	३१२०८	३६०२७	०.००१०४६२	५२३१०	८८३३७	०.००१२१३९३१
मकवानपुर	बकैया गाउँपालिका	३१२०९	४९०२९	०.००१४२३८	७११९०	१२०२१९	०.००१८८११२८
मकवानपुर	बागमती गाउँपालिका	३१२१०	४२५०७	०.००१२३४३	६१७१५	१०४२२२	०.००१५८२०१६
चितवन	राप्ती नगरपालिका	३१३०१	६७३९३	०.००१९५७	९७८५०	१६५२४३	०.००२०१७७२६
चितवन	कालिका नगरपालिका	३१३०२	५५३६३	०.००१६०७७	८०३८५	१३५७४८	०.००१६०८७१६
चितवन	इच्छाकामना गाउँपालिका	३१३०३	३७३८७	०.००१०८५६	५४२८०	९१६६७	०.००१२६१०६३
चितवन	भरतपुर महानगरपालिका	३१३०४	१८९०३७	०.००५४८९३	२७४४६५	४६३५०२	०.००५१२०२१४
चितवन	रत्ननगर नगरपालिका	३१३०५	७३५०४	०.००२१३४३	१०६७१५	१८०२१९	०.००१७६५१६२
चितवन	खैरहनी नगरपालिका	३१३०६	६३३७३	०.००१८४०२	९२०१०	१५५३८३	०.००१६२५७०४
चितवन	माडी नगरपालिका	३१३०७	५२६२१	०.००१५२७९	७६३९५	१२९०१६	०.००१६३०६९३
गोरखा	चुमनुव्री गाउँपालिका	४०१०१	२५९३५	०.०००६८१३	३४०६५	६००००	०.०००९१३४१८
गोरखा	अजिरकोट गाउँपालिका	४०१०२	४२०९०	०.००१२२२२	६१११०	१०३२००	०.०००९८४०१६
गोरखा	बारपाक सुलीकोट गाउँपालिका	४०१०३	५८८५७	०.००१७०९१	८५४५५	१४४३१२	०.००१३३५०८६
गोरखा	धार्चे गाउँपालिका	४०१०४	३४३१५	०.०००९९६३	४९८१५	८४१३०	०.००१११६५५८
गोरखा	आरुघाट गाउँपालिका	४०१०५	५५६१७	०.००१६१५	८०७५०	१३६३६७	०.००१२३००२
गोरखा	भिमसेन गाउँपालिका	४०१०६	५३९२६	०.००१५६५९	७८२९५	१३२२२१	०.००१०७१४७३
गोरखा	सिरानचोक गाउँपालिका	४०१०७	५५८४४	०.००१६२१५	८१०७५	१३६९१९	०.००११३६३४४
गोरखा	पालुङ्गटार नगरपालिका	४०१०८	७७५१०	०.००२२५०८	११२५४०	१९००५०	०.००१५३९८५४
गोरखा	गोरखा नगरपालिका	४०१०९	९८७३८	०.००२८६७२	१४३३६०	२४२०९८	०.००१६९२४१८
गोरखा	शहीद लखन गाउँपालिका	४०११०	६०५५९	०.००१७५८५	८७९२५	१४८४८४	०.००१२५९६१५
गोरखा	गण्डकी गाउँपालिका	४०१११	५४३८६	०.००१५७९२	७८९६०	१३३३४६	०.००११३९३७५
मनाङ	नारफु गाउँपालिका	४०२०१	५३६१५	०.०००१२७७	६३८५	६००००	०.०००५५७४१४

जिल्ला	स्थानीय तहको नाम	स्थानीय तहको कोड	वित्तीय समानीकरण अनुदान (रु हजार)				राजस्व बाँडफाँट हिस्सा
			न्यूनतम अनुदान	सुत्रमा आधारित अनुदानको हिस्सा	सुत्रमा आधारित अनुदान	जम्मा	
मनाङ	मनाङ दिछ्याङ गाउँपालिका	४०२०२	४२९१०	०.०००३४१८	१७०९०	६००००	०.०००५५७४१४
मनाङ	चामे गाउँपालिका	४०२०३	४७०२५	०.०००२५९५	१२९७५	६००००	०.०००५५७४१४
मनाङ	नाशोङ गाउँपालिका	४०२०४	४३८६५	०.०००३२२७	१६१३५	६००००	०.०००५५७४१४
मुस्ताङ	लो केदार दामोदरकुण्ड गाउँपालिका	४०३०१	४७२८५	०.०००२५४३	१२७५५	६००००	०.०००५५७४१४
मुस्ताङ	घरपझोङ गाउँपालिका	४०३०२	३६५५५	०.०००४६८९	२३४४५	६००००	०.०००५५७४१४
मुस्ताङ	वारगुङ मुक्तिक्षेत्र गाउँपालिका	४०३०३	४२०५५	०.०००३५८९	१७९४५	६००००	०.०००५५७४१४
मुस्ताङ	लोमन्थाङ गाउँपालिका	४०३०४	४२९३०	०.०००३४१४	१७०७०	६००००	०.०००५५७४१४
मुस्ताङ	थासाङ गाउँपालिका	४०३०५	३९५६५	०.०००४०८७	२०४३५	६००००	०.०००५५७४१४
म्याग्दी	अन्नपूर्ण गाउँपालिका	४०४०१	२५९६०	०.०००६८०८	३४०४०	६००००	०.००१०१९०४६
म्याग्दी	रघुगंगा गाउँपालिका	४०४०२	२६५५७	०.०००७७१२	३८५६०	६५११७	०.००१०८४११८
म्याग्दी	धवलागिरी गाउँपालिका	४०४०३	२४७६६	०.०००७९९१	३५९५५	६०७२१	०.००१२१६०१३
म्याग्दी	मालिका गाउँपालिका	४०४०४	३०७११	०.०००८९१७	४४५८५	७५२९६	०.००१०८७६४४
म्याग्दी	मंगला गाउँपालिका	४०४०५	२७३१०	०.०००७९३१	३९६५५	६६९६५	०.०००९०४८५२
म्याग्दी	ब्रेनी नगरपालिका	४०४०६	४३९०१	०.००१२७४८	६३७४०	१०७६४१	०.००१२५९४५४
कास्की	मादी गाउँपालिका	४०५०१	२९१४५	०.०००८४६२	४२३१०	७१४५५	०.००१२३५८३४
कास्की	माछापुच्छ्रे गाउँपालिका	४०५०२	३२८२१	०.०००९५३१	४७६५५	८०४७६	०.००१३२९४०७
कास्की	अन्नपूर्ण गाउँपालिका	४०५०३	३४७४०	०.००१००८९	५०४४५	८५१८५	०.००१३२९१४८
कास्की	पोखरा लेखनाथ महानगरपालिका	४०५०४	२५०५७५	०.००७२७६२	३६३८१०	६१४३८५	०.००६४४१८९५
कास्की	रूपा गाउँपालिका	४०५०५	२५३३३	०.०००७३५७	३६७८५	६२११८	०.०००८२५३७४
लमजुङ	दोर्दी गाउँपालिका	४०६०१	२९४३२	०.०००८५४७	४२७३५	७२९६७	०.००११७१८६९
लमजुङ	मरुयाङ्गदी गाउँपालिका	४०६०२	२९५१४	०.०००८५७१	४२८५५	७२३६९	०.००१२६६७५
लमजुङ	कन्होलासोथार गाउँपालिका	४०६०३	३१७३०	०.०००५६५४	२८२७०	६००००	०.०००७५७७५४
लमजुङ	मध्यनेपाल नगरपालिका	४०६०४	३५३४६	०.००१०२६४	५१३२०	८६६६६	०.००१०६५६२
लमजुङ	बेंसीशहर नगरपालिका	४०६०५	४९९९८	०.००१४५१८	७२५९०	१२२५८८	०.००१४८०७३२
लमजुङ	सुन्दरबजार नगरपालिका	४०६०६	३८०४८	०.००११०४७	५५२३५	९३२८३	०.००१०९८२१३
लमजुङ	राईनास नगरपालिका	४०६०७	२९७५४	०.०००८६४१	४३२०५	७२९५९	०.०००९१२४२६
लमजुङ	दुधपोखरी गाउँपालिका	४०६०८	३०२२५	०.०००५९५५	२९७७५	६००००	०.०००७७८७३७
तनहुँ	भानु नगरपालिका	४०७०१	५५३९५	०.००१६०८६	८०४३०	१३५८२५	०.००१७२९८३
तनहुँ	ब्यास नगरपालिका	४०७०२	७४९५२	०.००२१७६५	१०८८२५	१८३७७७	०.००२२५३९६१
तनहुँ	म्याग्दे गाउँपालिका	४०७०३	३३५४८	०.०००९७४२	४८७१०	८२२५८	०.००१०७२३९६

जिल्ला	स्थानीय तहको नाम	स्थानीय तहको कोड	वित्तीय समानीकरण अनुदान (रु हजार)				राजस्व बाँडफाँट हिस्सा
			न्यूनतम अनुदान	सुत्रमा आधारित अनुदानको हिस्सा	सुत्रमा आधारित अनुदान	जम्मा	
तनहुँ	शुक्लागण्डकी नगरपालिका	४०७०४	५७३२०	०.००१६६४५	८३२२५	१४०५४५	०.००१७३१३०२
तनहुँ	भिमामद नगरपालिका	४०७०५	४३२७३	०.००१२५६६	६२८३०	१०६१०३	०.००१३४७२०४
तनहुँ	घिरिङ्गा गाउँपालिका	४०७०६	३१५९६	०.०००९१७६	४५८८०	७७४७६	०.००१०६७०७५
तनहुँ	ऋषिङ्गा गाउँपालिका	४०७०७	३८०४८	०.००११०४९	५५२४५	९३२९३	०.००१३६४६२
तनहुँ	देवघाट गाउँपालिका	४०७०८	२७०९९	०.०००७८६९	३९३४५	६६४४४	०.०००९८४५३५
तनहुँ	बन्दिपुर गाउँपालिका	४०७०९	३०६०५	०.०००८८८६	४४४३०	७५०३५	०.०००९९०८२४
तनहुँ	आँबुखैरेनी गाउँपालिका	४०७१०	३१७९२	०.०००९२३१	४६१५५	७७९४७	०.००१०४०५५१
नवलपरासी	गैडाकोट नगरपालिका	४०८०१	६३३०५	०.००१८३८२	९१९१०	१५५२१५	०.००१८४४४८७
नवलपरासी	बुलिङ्गटार गाउँपालिका	४०८०२	३०१२१	०.०००८७४६	४३७३०	७३८५१	०.००१०७८८७
नवलपरासी	बुङ्दीकाली गाउँपालिका	४०८०३	२६६५१	०.०००७७३९	३८६९५	६५३४६	०.०००९०६३८९
नवलपरासी	हुप्सेकोट गाउँपालिका	४०८०४	३५३४७	०.००१०२६३	५१३१५	८६६६२	०.००१२६७६९९
नवलपरासी	देवचुली नगरपालिका	४०८०५	५१०१०	०.००१४८१३	७४०६५	१२५०७५	०.००१४८८१४५
नवलपरासी	कावासोती नगरपालिका	४०८०६	६४८२८	०.००१८८२४	९४१२०	१५८९४८	०.००१८००७२
नवलपरासी	मध्यविन्दु नगरपालिका	४०८०७	६०८३८	०.००१७६६६	८८३३०	१४९१६८	०.००१९४३८४२
नवलपरासी	बिनयी त्रिवेणी गाउँपालिका	४०८०८	४४६८१	०.००१२९७५	६४८७५	१०९५५६	०.००१५५८३१९
स्याङजा	पुतलीबजार नगरपालिका	४०९०१	५४२६९	०.००१५७५८	७८७९०	१३३०५९	०.००१६२०१९५
स्याङजा	फेदीखोला गाउँपालिका	४०९०२	२८५१०	०.०००६२९८	३१४९०	६००००	०.०००६८१६८७
स्याङजा	आँधिखोला गाउँपालिका	४०९०३	२६९७२	०.०००७८३३	३९१६५	६६१३७	०.०००८४६३५३
स्याङजा	अर्जुनचौपारी गाउँपालिका	४०९०४	२६२९४	०.०००७६३४	३८१७०	६४४६४	०.०००८१६०८५
स्याङजा	भीरकोट नगरपालिका	४०९०५	३६५४६	०.००१०६११	५३०५५	८९६०१	०.००११०२१५१
स्याङजा	बिरुवा गाउँपालिका	४०९०६	२९७१९	०.०००८६३३	४३१५०	७२८६९	०.०००९४५७२३
स्याङजा	हरिनास गाउँपालिका	४०९०७	२८३३३	०.०००८२२७	४११३५	६९४६८	०.०००९२६३६४
स्याङजा	चापाकोट नगरपालिका	४०९०८	३६९११	०.००१०७१८	५३५९०	९०५०१	०.००११८७५४९
स्याङजा	वालिङ्ग नगरपालिका	४०९०९	५९६५६	०.००१७३२३	८६६१५	१४६२७१	०.००१७११७३
स्याङजा	गल्याङ नगरपालिका	४०९१०	४७५६४	०.००१३८१२	६९०६०	११६६२४	०.००१४५१९२३
स्याङजा	कालीगण्डकी गाउँपालिका	४०९११	३२९८८	०.०००९५४८	४७९००	८०८८८	०.०००९९०६०३
पर्वत	मोदी गाउँपालिका	४१००१	३१५८५	०.०००९१७२	४५८६०	७७४४५	०.००१०८१८८२
पर्वत	जलजला गाउँपालिका	४१००२	३३१९८	०.०००९६४१	४८२०५	८१४०३	०.००१०००३७
पर्वत	कुश्मा नगरपालिका	४१००३	४९५०७	०.००१४३७५	७१८७५	१२१३८२	०.००१४१८५६६
पर्वत	फलेबास नगरपालिका	४१००४	३६१२७	०.००१०४९१	५२४५५	८८५८२	०.००१०९६४

जिल्ला	स्थानीय तहको नाम	स्थानीय तहको कोड	वित्तीय समानीकरण अनुदान (रु हजार)				राजस्व बाँडफाँट हिस्सा
			न्यूनतम अनुदान	सुत्रमा आधारित अनुदानको हिस्सा	सुत्रमा आधारित अनुदान	जम्मा	
पर्वत	महाशिला गाउँपालिका	४१००५	३१४८५	०.०००५७०३	२८५१५	६००००	०.०००६२२१४४
पर्वत	बिहादी गाउँपालिका	४१००६	२६०८५	०.०००६७८३	३३९१५	६००००	०.०००७६२४९
पर्वत	पैयुँ गाउँपालिका	४१००७	२५८०१	०.०००७४९२	३७४६०	६३२६१	०.०००७६११२
बागलुङ	बागलुङ नगरपालिका	४११०१	६३८७०	०.००१८५४७	९२७३५	१५६६०५	०.००१७५२७५
बागलुङ	काठेखोला गाउँपालिका	४११०२	३५७२४	०.००१०३७३	५१८६५	८७५८९	०.००१११५८११
बागलुङ	ताराखोला गाउँपालिका	४११०३	३०००५	०.०००५९९९	२९९९५	६००००	०.०००७८६०८९
बागलुङ	तमानखोला गाउँपालिका	४११०४	३१७०५	०.०००५६५९	२८२९५	६००००	०.०००७९८१७७
बागलुङ	ढोरपाटन नगरपालिका	४११०५	३६८११	०.००१०६९	५३४५०	९०२६१	०.००१३७२६९२
बागलुङ	निसीखोला गाउँपालिका	४११०६	३४१२७	०.०००९९१	४९५५०	८३६७७	०.००१३३२६४६
बागलुङ	बडिगाड गाउँपालिका	४११०७	४१२२७	०.००११९७२	५९८६०	१०१०८७	०.००१४४५६४१
बागलुङ	गल्कोट नगरपालिका	४११०८	४२७८६	०.००१२४२३	६२११५	१०४९०१	०.००१४६८२६५
बागलुङ	बरेड गाउँपालिका	४११०९	२४५०५	०.०००७०९९	३५४९५	६००००	०.०००८२६०४९
बागलुङ	जैमुनी नगरपालिका	४१११०	४१५१५	०.००१२०५५	६०२७५	१०१७९०	०.००१३२८९६९
रुकुम	पुथा उत्तरांगा गाउँपालिका	५०१०१	४३९२७	०.००१२७५५	६३७७५	१०७७०२	०.००१२९५८४४
रुकुम	सिस्ने गाउँपालिका	५०१०२	४४४७७	०.००१२९१६	६४५८०	१०९०५७	०.००१२९६६५
रुकुम	भूमे गाउँपालिका	५०१०३	४५५९७	०.००१३२४१	६६२०५	१११८०२	०.००१२९५१५
रोल्पा	सुनछहरी गाउँपालिका	५०२०१	२४७४९	०.०००७१८६	३५९३०	६०६७९	०.००१२५३५२
रोल्पा	थबाङ्ग गाउँपालिका	५०२०२	३२९९०	०.०००५५६२	२७८१०	६००००	०.०००८२९६९४
रोल्पा	परिवर्तन गाउँपालिका	५०२०३	३०२९१	०.०००८७९७	४३९८५	७४२७६	०.००११७८७३३
रोल्पा	सुकिदह गाउँपालिका	५०२०४	३००८३	०.०००८७३६	४३६८०	७३७६३	०.००११२०२३५
रोल्पा	माडी गाउँपालिका	५०२०५	२७५१०	०.०००७९८९	३९९४५	६७४५५	०.००१०४२२०८
रोल्पा	त्रिवेणी गाउँपालिका	५०२०६	३५३८२	०.००१०२७३	५१३६५	८६७४७	०.००१२९८१४४
रोल्पा	रोल्पा नगरपालिका	५०२०७	४३८०९	०.००१२७२२	६३६१०	१०७४१९	०.००१६२६१६४
रोल्पा	रुन्टीगढी गाउँपालिका	५०२०८	३९१०१	०.००११३५५	५६७७५	९५८७६	०.००१४८२४४७
रोल्पा	सुवर्णावती गाउँपालिका	५०२०९	३७६९०	०.००१०९४५	५४७२५	९२४१५	०.००१३८३३६४
रोल्पा	लुङ्ग्री गाउँपालिका	५०२१०	३२०२६	०.०००९३	४६५००	७८५२६	०.००१२६२०११
प्यूठान	गौमुखी गाउँपालिका	५०३०१	३४८३६	०.००१०११६	५०५८०	८५४१६	०.००१३२७२८८
प्यूठान	नौबहिनी गाउँपालिका	५०३०२	३९१८५	०.००११३७८	५६८९०	९६०७५	०.००१५५२३४६
प्यूठान	क्षिमरुक गाउँपालिका	५०३०३	३७४९३	०.००१०८८६	५४४३०	९१९२३	०.००१२९००३४
प्यूठान	प्यूठान नगरपालिका	५०३०४	४७०४०	०.००१३६६	६८३००	११५३४०	०.००१५४७०४५

जिल्ला	स्थानीय तहको नाम	स्थानीय तहको कोड	वित्तीय समानीकरण अनुदान (रु हजार)				राजस्व बाँडफाँट हिस्सा
			न्यूनतम अनुदान	सुत्रमा आधारित अनुदानको हिस्सा	सुत्रमा आधारित अनुदान	जम्मा	
प्यूठान	स्वर्गद्वारी नगरपालिका	५०३०५	३९९९६	०.००९९३५८	५६७९०	९५९०६	०.००९५३९७३
प्यूठान	माण्डवी गाउँपालिका	५०३०६	२५५९५	०.०००६८८९	३४४०५	६००००	०.०००९९९५९७
प्यूठान	मल्लरानी गाउँपालिका	५०३०७	२७४२०	०.०००७९६३	३९८९५	६७२३५	०.०००९२९५२९
प्यूठान	ऐरावती गाउँपालिका	५०३०८	३२००५	०.०००९२९३	४६४६५	७८४७०	०.००९२०९३६५
प्यूठान	सरुमारानी गाउँपालिका	५०३०९	२८४५५	०.०००८२६२	४९३९०	६९७६५	०.००९९०४३५९
गुल्मी	कालिगण्डकी गाउँपालिका	५०४०९	२८२७५	०.०००८२९	४९०५०	६९३२५	०.०००९८९७९३
गुल्मी	सत्यवती गाउँपालिका	५०४०२	३३८२८	०.०००९८२४	४९९२०	८२९४८	०.००९९३८४८७
गुल्मी	चन्द्रकोट गाउँपालिका	५०४०३	३९३७८	०.०००९९९२	४५५६०	७६९३८	०.००९०६३६६९
गुल्मी	मुसिकोट नगरपालिका	५०४०४	४२०९७	०.००९२२	६९०००	९०३०९७	०.००९३८८७४५
गुल्मी	ईस्मा गाउँपालिका	५०४०५	३९९४५	०.०००९२७६	४६३८०	७८३२५	०.००९०५७६०९
गुल्मी	मालिका गाउँपालिका	५०४०६	३२९५९	०.०००९५७९	४७८५५	८०८९४	०.००९९०६६४९
गुल्मी	मदाने गाउँपालिका	५०४०७	३३३९०	०.०००९६९५	४८४७५	८९८६५	०.००९९६९४४
गुल्मी	धुर्कोट गाउँपालिका	५०४०८	३३९७६	०.०००९८६७	४९३३५	८३३९९	०.००९०९५९४७
गुल्मी	रेसुङ्गा नगरपालिका	५०४०९	४९३२०	०.००९९९९९	५९९९५	९०९३९५	०.००९२६६६४७
गुल्मी	गुल्मी दरबार गाउँपालिका	५०४१०	३९९८३	०.०००९०५५	४५२७५	७६४५८	०.००९०२७३४
गुल्मी	छत्रकोट गाउँपालिका	५०४११	३९९९२	०.०००९०३५	४५९७५	७६२८७	०.००९०२५८९२
गुल्मी	रुरू गाउँपालिका	५०४१२	२८४५६	०.०००८२६४	४९३२०	६९७७६	०.०००९०७५४५
अर्घाखाँची	छत्रदेव गाउँपालिका	५०५०९	३५६३९	०.००९०३४९	५९७४५	८७३८४	०.००९९३६६०६
अर्घाखाँची	मालारानी गाउँपालिका	५०५०२	३९४९४	०.००९९४६९	५७३४५	९६८३९	०.००९२६५९३५
अर्घाखाँची	भुमिकास्थान नगरपालिका	५०५०३	४३२९९	०.००९२५७४	६२८७०	९०६९६९	०.००९४६२९५
अर्घाखाँची	सन्धिखर्क नगरपालिका	५०५०४	४८३५६	०.००९४०४२	७०२९०	९९८५६६	०.००९५९६२९३
अर्घाखाँची	पाणिनी गाउँपालिका	५०५०५	३८४७३	०.००९९९७२	५५८६०	९४३३३	०.००९२९९९६७
अर्घाखाँची	शितगंगा नगरपालिका	५०५०६	५४८५७	०.००९५९३	७९६५०	९३४५०७	०.००२९३९७७
पाल्पा	रामपुर नगरपालिका	५०६०९	४५३५२	०.००९३९७	६५८५०	९९९२०२	०.००९४९२६९७
पाल्पा	पुर्वखोला गाउँपालिका	५०६०२	३०३९५	०.०००८८२६	४४९३०	७४५२५	०.००९०५३२६३
पाल्पा	रम्भा गाउँपालिका	५०६०३	३०४३३	०.०००८८३६	४४९८०	७४६९३	०.०००९९२७७९
पाल्पा	बगनासकाली गाउँपालिका	५०६०४	३९८९९	०.०००९२३७	४६९८५	७७९९६	०.०००९८६९४८
पाल्पा	तानसेन नगरपालिका	५०६०५	५९७९७	०.००९७३६३	८६८९५	९४६९२	०.००९६३२०२९
पाल्पा	रिब्दीकोट गाउँपालिका	५०६०६	२९४९७	०.०००८५४२	४२७९०	७२९२७	०.००९०९९९८७
पाल्पा	रैनादेवी छहरा गाउँपालिका	५०६०७	३८६९९	०.००९९२३८	५६९९०	९४८८९	०.००९३९९८५

जिल्ला	स्थानीय तहको नाम	स्थानीय तहको कोड	वित्तीय समानीकरण अनुदान (रु हजार)				राजस्व बाँडफाँट हिस्सा
			न्यूनतम अनुदान	सुत्रमा आधारित अनुदानको हिस्सा	सुत्रमा आधारित अनुदान	जम्मा	
पाल्पा	तिनाउ गाउँपालिका	५०६०८	३०३७२	०.०००८८२	४४१००	७४४७२	०.००१०८७५१२
पाल्पा	माथागढी गाउँपालिका	५०६०९	३६६८२	०.००१०६५२	५३२६०	८९९४२	०.००१२९८३३
पाल्पा	निस्दी गाउँपालिका	५०६१०	३४०७७	०.०००९८९६	४९४८०	८३५५७	०.००१२३६५०१
नवलपरासी	बर्दघाट नगरपालिका	५०७०१	६६९५१	०.००१९४४२	९७२१०	१६४१६१	०.००१९७८५६
नवलपरासी	सुनवल नगरपालिका	५०७०२	६२१७७	०.००१८०५६	९०२८०	१५२४५७	०.००१८५३७४१
नवलपरासी	रामग्राम नगरपालिका	५०७०३	६६३९७	०.००१९२८१	९६४०५	१६२८०२	०.००१७५००३६
नवलपरासी	पाल्हीनन्दन गाउँपालिका	५०७०४	४५२७६	०.००१३१४६	६५७३०	१११००६	०.००१२४८९६
नवलपरासी	सरावल गाउँपालिका	५०७०५	४७३६२	०.००१३७५३	६८७६५	११६१२७	०.००१३३४०८३
नवलपरासी	प्रतापपुर गाउँपालिका	५०७०६	५४४९५	०.००१५८२५	७९१२५	१३३६२०	०.००१४९३०३३
नवलपरासी	सुस्ता गाउँपालिका	५०७०७	४५६२१	०.००१३२४८	६६२४०	१११८६१	०.००१३७९८१७
रुपन्देही	देवदह नगरपालिका	५०८०१	५९३०४	०.००१७२२१	८६१०५	१४५४०९	०.००१७४२१२४
रुपन्देही	बुटवल उपमहानगरपालिका	५०८०२	११२३१७	०.००३२५५१	१६२७५५	२७५०७२	०.००२७०४३१६
रुपन्देही	सैनामैना नगरपालिका	५०८०३	४१६३१	०.००१२०८८	६०४४०	१०२०७१	०.००१८३६५४
रुपन्देही	कन्चन गाउँपालिका	५०८०४	४२६२४	०.००१२३७६	६१८८०	१०४५०४	०.००१८७४८५
रुपन्देही	गैडहवा गाउँपालिका	५०८०५	५६९०१	०.००१६२९१	८१४५५	१३७५५६	०.००१६७१८८३
रुपन्देही	सुदोधन गाउँपालिका	५०८०६	४४९३५	०.००१३०४८	६५२४०	११०१७५	०.००१२२७९६५
रुपन्देही	सियारी गाउँपालिका	५०८०७	४८४८३	०.००१४०७९	७०३९५	११८८७८	०.००१३२५४६४
रुपन्देही	तिलोत्तमा नगरपालिका	५०८०८	८९०८४	०.००२५७५	१२८७५०	२१७८३४	०.००२३४३४१७
रुपन्देही	ओमसतिया गाउँपालिका	५०८०९	४५२९८	०.००१३१५४	६५७७०	१११०६८	०.००१८१७७७
रुपन्देही	रोहिणी गाउँपालिका	५०८१०	४७७५१	०.००१३८६५	६९३२५	११७०७६	०.००१३४२६७३
रुपन्देही	सिद्धार्थनगर नगरपालिका	५०८११	६९८८४	०.००२०२८७	१०१४३५	१७३१९९	०.००१५०७४९५
रुपन्देही	मायादेवी गाउँपालिका	५०८१२	५६६६३	०.००१६४५३	८२२६५	१३८९२८	०.००१५७९९७३
रुपन्देही	लुम्बिनी साँस्कृतिक नगरपालिका	५०८१३	७५५१९	०.००२२२१९	१११०९५	१८७६१४	०.००२१८०४६१
रुपन्देही	कोटहीमाई गाउँपालिका	५०८१४	५१०४२	०.००१४८२२	७४११०	१२५१५२	०.००१४११२८२
रुपन्देही	सम्मरीमाई गाउँपालिका	५०८१५	७३५११	०.००२१३४६	१०६७३०	१८०२४१	०.००१३५२८२८
रुपन्देही	मर्चवारी गाउँपालिका	५०८१६	४९९२२	०.००१४४९६	७२४८०	१२२४०२	०.००१३४५०३८
कपिलवस्तु	बाणगंगा नगरपालिका	५०९०१	७७५६	०.००२२४१	११२०५०	१८९२२६	०.००२३१२९२३
कपिलवस्तु	बुद्धभूमि नगरपालिका	५०९०२	७०३०५	०.००२०४१४	१०२०७०	१७२३७५	०.००२३८७३६३
कपिलवस्तु	शिवराज नगरपालिका	५०९०३	७२०६२	०.००२०९२४	१०४६२०	१७६६८२	०.००२३७५५७४
कपिलवस्तु	बिजयनगर गाउँपालिका	५०९०४	४७५७२	०.००१३६९८	६८४९०	११५६६२	०.००१६०५६११

जिल्ला	स्थानीय तहको नाम	स्थानीय तहको कोड	वित्तीय समानीकरण अनुदान (रु हजार)				राजस्व बाँडफाँट हिस्सा
			न्यूनतम अनुदान	सुत्रमा आधारित अनुदानको हिस्सा	सुत्रमा आधारित अनुदान	जम्मा	
कपिलवस्तु	कृष्णनगर नगरपालिका	५०९०५	७०१३४	०.००२०३६६	१०१८३०	१७९६४	०.००१९३९२३१
कपिलवस्तु	महाराजगन्ज नगरपालिका	५०९०६	६३२१८	०.००१८३५७	९१७८५	१५५००३	०.००१८८५१०४
कपिलवस्तु	कपिलवस्तु नगरपालिका	५०९०७	८००३५	०.००२३२४१	११६२०५	१९६२४०	०.००२२४४८६१
कपिलवस्तु	यसोधरा गाउँपालिका	५०९०८	४९२८४	०.००१४३१२	७५६०	१२०८४४	०.००१४२११२९
कपिलवस्तु	मायादेवी गाउँपालिका	५०९०९	५७३०९	०.००१६६४१	८३२०५	१४०५१४	०.००१६६१५०१
कपिलवस्तु	शुद्धोधन गाउँपालिका	५०९१०	५३६१४	०.००१५५६७	७७८३५	१३१४४९	०.००१६२६५१७
दाङ	बंगलाचुली गाउँपालिका	५१००१	३५७०५	०.००१०३६८	५१८४०	८७५४५	०.००१३७८३७५
दाङ	घोराही उपमहानगरपालिका	५१००२	१३२३९०	०.००३८४४३	१९२२१५	३२४६०५	०.००४०२०८२९
दाङ	तुल्सीपुर उपमहानगरपालिका	५१००३	१२१६०४	०.००३५३११	१७६५५५	२९८१५९	०.००३६२०८४२
दाङ	शान्तिनगर गाउँपालिका	५१००४	३७१०७	०.००१०७७४	५३८७०	९०९७७	०.००११८३८२७
दाङ	बबई गाउँपालिका	५१००५	३९४११	०.००११४४३	५७२१५	९६६२६	०.००१३७५९९६
दाङ	दंगीशरण गाउँपालिका	५१००६	३४२२२	०.०००९९३८	४९६९०	८३९१२	०.००१०५८६५९
दाङ	लमही नगरपालिका	५१००७	५७५७५	०.००१६७१८	८३५९०	१४११६५	०.००१९०७८१९
दाङ	राप्ती गाउँपालिका	५१००८	५०६१४	०.००१४६९७	७३४८५	१२४०९९	०.००१५८७८२३
दाङ	गढवा गाउँपालिका	५१००९	४८५९८	०.००१४११२	७०५६०	११९१५८	०.००१७५५२२७
दाङ	राजपुर गाउँपालिका	५१०१०	३६७४५	०.००१०६६९	५३३४५	९००९०	०.००१५३७६०५
बाँके	राप्ती सोनारी गाउँपालिका	५११०१	६७१८२	०.००१९५०८	९७५४०	१६४७२२	०.००२७०६२७१
बाँके	कोहलपुर नगरपालिका	५११०२	७४९२७	०.००२१७०५	१०८५२५	१८३४५२	०.००२१७२५०८
बाँके	वैजनाथ गाउँपालिका	५११०३	६१७३०	०.००१७९२४	८९६२०	१५१३५०	०.००१८४२१९४
बाँके	खजुरा गाउँपालिका	५११०४	५९१३७	०.००१७१७१	८५८५५	१४४९९२	०.००१६९६५५२
बाँके	जानकी गाउँपालिका	५११०५	४७९९७	०.००१३९३६	६९६८०	११७६७७	०.००१३६५४४९
बाँके	नेपालगञ्ज उपमहानगरपालिका	५११०६	१२०२८४	०.००३४८८९	१७४४४५	२९४७२९	०.००२७९५४५९
बाँके	डुडुवा गाउँपालिका	५११०७	४६९४१	०.००१३६३	६८१५०	११५०९१	०.००१४६२१९
बाँके	नरैनापुर गाउँपालिका	५११०८	४५०५३	०.००१३०८२	६५४१०	११०४६३	०.००१५८२५१६
बर्दिया	बाँसगढी नगरपालिका	५१२०१	६२५९७	०.००१८१७६	९०८८०	१५३४७७	०.००१९८०४२२
बर्दिया	बारबर्दिया नगरपालिका	५१२०२	७११७३	०.००२०६६८	१०३३४०	१७४५१३	०.००२२२६८४५
बर्दिया	ठाकुरबाबा नगरपालिका	५१२०३	५४६५९	०.००१५८६८	७९३४०	१३३९८९	०.००१५८०४६१
बर्दिया	गेरुवा गाउँपालिका	५१२०४	४४९१८	०.००१३०४२	६५२१०	११०१२८	०.००१३०७८८७
बर्दिया	राजापुर नगरपालिका	५१२०५	६४१२९	०.००१८६२२	९३११०	१५७२३९	०.००१८४०९२१
बर्दिया	मधुवन नगरपालिका	५१२०६	५५२५८	०.००१६०४५	८०२२५	१३५४८३	०.००१६६६८८

जिल्ला	स्थानीय तहको नाम	स्थानीय तहको कोड	वित्तीय समानीकरण अनुदान (रु हजार)				राजस्व बाँडफाँट हिस्सा
			न्यूनतम अनुदान	सुन्नमा आधारित अनुदानको हिस्सा	सुन्नमा आधारित अनुदान	जम्मा	
बर्दिया	गुलरीया नगरपालिका	५१२०७	७४१८६	०.००२१५४२	१०७७१०	१८१८९६	०.००२०३३८१८
बर्दिया	बढैयाताल गाउँपालिका	५१२०८	५६३०३	०.००१६३४८	८१७४०	१३८०४३	०.००१६५२२२२
डोल्पा	डोल्पो बुद्ध गाउँपालिका	६०१०१	४७४९५	०.०००२५०१	१२५०५	६००००	०.०००५५७४१४
डोल्पा	शे फोक्सुण्डो गाउँपालिका	६०१०२	४१८५०	०.०००३६३३	१८१५०	६००००	०.०००६०२९१
डोल्पा	जगदुल्ला गाउँपालिका	६०१०३	४३३३५	०.०००३३३३	१६६६५	६००००	०.०००५५७४१४
डोल्पा	मुड्केचुला गाउँपालिका	६०१०४	३०६९०	०.०००५८६२	२९३१०	६००००	०.०००५८०४४४
डोल्पा	त्रिपुरासुन्दरी नगरपालिका	६०१०५	३२०८२	०.०००९३१५	४६५७५	७८६५७	०.०००८९३८५२
डोल्पा	ठुलीभेरी नगरपालिका	६०१०६	२८२७०	०.०००८२०८	४१०४०	६९३१०	०.०००७८४९९८
डोल्पा	काइके गाउँपालिका	६०१०७	३८८७५	०.०००४२२५	२११२५	६००००	०.०००५५७४१४
डोल्पा	छार्का ताडसोड गाउँपालिका	६०१०८	४९१३५	०.०००२१७३	१०८६५	६००००	०.०००५५७४१४
मुगु	मुगुमकार्मारोग गाउँपालिका	६०२०१	३२५४५	०.०००५४९१	२७४५५	६००००	०.०००८१६०९१
मुगु	छायौनाथ रारा नगरपालिका	६०२०२	५२३३५	०.००१५१९८	७५९९०	१२८३२५	०.००१३६५२१२
मुगु	सोरु गाउँपालिका	६०२०३	३५१९३	०.००१०२१९	५१०९५	८६२८८	०.००१००२५६९
मुगु	खत्याड गाउँपालिका	६०२०४	४४२७३	०.००१२८५५	६४२७५	१०८५४८	०.००११६३७७२
हुम्ला	चंखेली गाउँपालिका	६०३०१	३०६९०	०.०००५८७८	२९३९०	६००००	०.०००७७९४९८
हुम्ला	खार्पुनाथ गाउँपालिका	६०३०२	२९७८०	०.०००६०४४	३०२२०	६००००	०.०००७५२६२४
हुम्ला	सिमकोट गाउँपालिका	६०३०३	३४८५५	०.००१०१२१	५०६०५	८५४६०	०.००१०३४६४७
हुम्ला	नाम्खा गाउँपालिका	६०३०४	३८१७०	०.०००४३६६	२१८३०	६००००	०.०००६८७२३५
हुम्ला	सर्केगाड गाउँपालिका	६०३०५	२९८७७	०.०००८६७६	४३३८०	७३२५७	०.०००८६४४१३
हुम्ला	अदानचुली गाउँपालिका	६०३०६	२६३९५	०.०००६७२१	३३६०५	६००००	०.०००६५४४६९
हुम्ला	ताँजाकोट गाउँपालिका	६०३०७	३०१७५	०.०००५९६५	२९८२५	६००००	०.०००५९२०९६
जुम्ला	पातारासी गाउँपालिका	६०४०१	३८४१२	०.००१११५४	५५७७०	९४१८२	०.००१२०९६३९
जुम्ला	कनका सुन्दरी गाउँपालिका	६०४०२	३६५०४	०.००१०६	५३०००	८९५०४	०.०००९३८५४९
जुम्ला	सिंजा गाउँपालिका	६०४०३	३४९१२	०.००१०१३७	५०६८५	८५५९७	०.०००८५६०९८
जुम्ला	चन्दननाथ नगरपालिका	६०४०४	५१४७८	०.००१४९४८	७४७४०	१२६२१८	०.०००९८६७४१
जुम्ला	गुठिचौर गाउँपालिका	६०४०५	३११०६	०.०००९०३३	४५१६५	७६२७१	०.०००८९०१४१
जुम्ला	तातोपानी गाउँपालिका	६०४०६	३९९३७	०.००११५९७	५७९८५	९७९२२	०.००११५३१०४
जुम्ला	तिला गाउँपालिका	६०४०७	३७०९८	०.००१०७७२	५३८६०	९०९५८	०.०००९४६२९२
जुम्ला	हिमा गाउँपालिका	६०४०८	३१४९९	०.०००९१४७	४५७३५	७७२३४	०.०००७९२२७३
कालिकोट	पलाता गाउँपालिका	६०५०१	३७८२५	०.००१०९८४	५४९२०	९२७४५	०.००११२७२९२

जिल्ला	स्थानीय तहको नाम	स्थानीय तहको कोड	वित्तीय समानीकरण अनुदान (रु हजार)				राजस्व बाँडफाँट हिस्सा
			न्यूनतम अनुदान	सुत्रमा आधारित अनुदानको हिस्सा	सुत्रमा आधारित अनुदान	जम्मा	
कालिकोट	पचाल झरना गाउँपालिका	६०५०२	३३७६३	०.०००९८०४	४९०२०	८२७८३	०.०००९०२६६२
कालिकोट	रास्कोट नगरपालिका	६०५०३	४१०४६	०.००११९२	५९६००	१००६४६	०.०००८९४०४७
कालिकोट	सात्री त्रिवेणी गाउँपालिका	६०५०४	३४६६६	०.००१००६६	५०३३०	८४९९६	०.०००८८३९७७
कालिकोट	नरहरिनाथ गाउँपालिका	६०५०५	५०३२६	०.००१४६१४	७३०७०	१२३३९६	०.००१२१२४०९
कालिकोट	खाँडाचक्र नगरपालिका	६०५०६	५०४४४	०.००१४६४७	७३२३५	१२३६७९	०.००११३२२९५
कालिकोट	तिलागुफा नगरपालिका	६०५०७	४१३९१	०.००१२०२	६०१००	१०१४९१	०.००१०१२५६
कालिकोट	महात्रै गाउँपालिका	६०५०८	२७२७४	०.०००७९२१	३९६०५	६६८७९	०.०००७९८६६१
कालिकोट	कालिका गाउँपालिका	६०५०९	३७३३२	०.००१०८४१	५४२०५	९१५३७	०.०००९०४५०६
दैलेख	नौमुले गाउँपालिका	६०६०१	३२१७७	०.०००९३४३	४६७१५	७८८९२	०.००१२४२२०२
दैलेख	महाबु गाउँपालिका	६०६०२	३१२५३	०.०००९०७६	४५३८०	७६६३३	०.००१०७७६२९
दैलेख	भैरवी गाउँपालिका	६०६०३	३४१६५	०.०००९९२	४९६००	८३७६५	०.००१२८८५५
दैलेख	ठाँटीकाँध गाउँपालिका	६०६०४	२९७७३	०.०००८६४६	४३२३०	७३००३	०.००१०४६२६९
दैलेख	आठबीस नगरपालिका	६०६०५	४०२१६	०.००११६७८	५८३९०	९८६०६	०.००१४५६९५
दैलेख	चामुण्डा विन्द्रासैनी नगरपालिका	६०६०६	३८३३७	०.००१११३३	५५६६५	९४००२	०.००१२४७३४४
दैलेख	दुल्लु नगरपालिका	६०६०७	५३५३५	०.००१५५४६	७७७३०	१३१२६५	०.००१७२१२७
दैलेख	नारायण नगरपालिका	६०६०८	४००५४	०.००११६३१	५८१५५	९८२०९	०.००१२३७६६४
दैलेख	भगवतीमाई गाउँपालिका	६०६०९	२९९१५	०.०००८६८७	४३४३५	७३३५०	०.००१११३८१२
दैलेख	डुङ्गेश्वर गाउँपालिका	६०६१०	२७०६०	०.०००७८५७	३९२८५	६६३४५	०.०००९१८३६३
दैलेख	गुराँस गाउँपालिका	६०६११	३४४६९	०.००१०००८	५००४०	८४५०९	०.००१२०१८१
जाजरकोट	बारेकोट गाउँपालिका	६०७०१	२८५८९	०.०००८३०१	४१५०५	७००९४	०.००१३३३८१६
जाजरकोट	कुसे गाउँपालिका	६०७०२	३२२९६	०.०००९३७८	४६८९०	७९१८६	०.००१२९३९९७
जाजरकोट	जुनीचाँदे गाउँपालिका	६०७०३	३२४१०	०.०००९४१२	४७०६०	७९४७०	०.००१४०१६१६
जाजरकोट	छेडागाड नगरपालिका	६०७०४	४६०८१	०.००१३३८१	६६९०५	११२९८६	०.००१७६५४६८
जाजरकोट	शिवालय गाउँपालिका	६०७०५	२६१७६	०.०००७६०१	३८००५	६४१८१	०.०००९८१४५२
जाजरकोट	भेरीमालिका नगरपालिका	६०७०६	४६८१२	०.००१३५९३	६७९६५	११४७७७	०.००१६०२०५७
जाजरकोट	नलगाड नगरपालिका	६०७०७	३६३३७	०.००१०५५२	५२७६०	८९०९७	०.००१५३३२४७
रुकुम	आठबिसकोट नगरपालिका	६०८०१	४४५४३	०.००१२९३४	६४६७०	१०९२१३	०.००१८६५०८५
रुकुम	सानेभेरी गाउँपालिका	६०८०२	३३५८९	०.०००९७५३	४८७६५	८२३५४	०.००११९५९१२
रुकुम	बाँफिकोट गाउँपालिका	६०८०३	२९७९७	०.०००८६५३	४३२६५	७३०६२	०.००११२९८८६
रुकुम	मुसिकोट नगरपालिका	६०८०४	४६११३	०.००१३३९	६६९५०	११३०६३	०.००१४३८०२

जिल्ला	स्थानीय तहको नाम	स्थानीय तहको कोड	वित्तीय समानीकरण अनुदान (रु हजार)				राजस्व बाँडफाँट हिस्सा
			न्यूनतम अनुदान	सुन्नमा आधारित अनुदानको हिस्सा	सुन्नमा आधारित अनुदान	जम्मा	
रुकुम	त्रिवेणी गाउँपालिका	६०८०५	३१४५५	०.०००९१३३	४५६६५	७७१२०	०.००१०२४८४
रुकुम	चौरजहारी नगरपालिका	६०८०६	४०६३७	०.००११८	५९०००	९९६३७	०.००१२७७७९६
सल्यान	दार्मा गाउँपालिका	६०९०१	३२५७६	०.०००९४५९	४७२९५	७९८७१	०.००१०४२८५
सल्यान	कुमाख मालिका गाउँपालिका	६०९०२	३८३०१	०.००१११२२	५५६१०	९३९११	०.००१३१६७८
सल्यान	बनगाड कुपिण्डे नगरपालिका	६०९०३	४७४९७	०.००१३७९३	६८९६५	११६४६२	०.००१७८४३८५
सल्यान	सिद्धकुमाख गाउँपालिका	६०९०४	२५२६५	०.०००६९४७	३४७३५	६००००	०.०००८३६७७२
सल्यान	बागचौर नगरपालिका	६०९०५	४७४२८	०.००१३७७२	६८८६०	११६२८८	०.००१२२१८८
सल्यान	छत्रेश्वरी गाउँपालिका	६०९०६	३४०६९	०.०००९८९२	४९४६०	८३५२९	०.००११५२२११
सल्यान	शारदा नगरपालिका	६०९०७	४६१२७	०.००१३३९५	६६९७५	११३१०२	०.००१५१२००९
सल्यान	कालिमाटी गाउँपालिका	६०९०८	३६१०८	०.००१०४८४	५२४२०	८८५२८	०.००१४५८५६८
सल्यान	त्रिवेणी गाउँपालिका	६०९०९	२७८८२	०.०००८०९६	४०४८०	६८३६२	०.०००९६३९९१
सल्यान	कपुरकोट गाउँपालिका	६०९१०	२९४१७	०.०००८५४२	४२७१०	७२९२७	०.००१०१३६२४
सुर्खेत	सिम्ता गाउँपालिका	६१००१	४०३५४	०.००११७१८	५८५९०	९८९४४	०.००१४९६५११
सुर्खेत	चिङ्गाड गाउँपालिका	६१००२	२९०९३	०.०००८४४९	४२२४५	७१३३८	०.००१०७२२२६
सुर्खेत	लेकबेशी नगरपालिका	६१००३	४३०२३	०.००१२४९३	६२४६५	१०५४८८	०.००१४९९२४४
सुर्खेत	गुर्भाकोट नगरपालिका	६१००४	५५९५१	०.००१६२४८	८१२४०	१३७९१	०.००१८२५५१४
सुर्खेत	भेरीगंगा नगरपालिका	६१००५	५४०५४	०.००१५६९७	७८४८५	१३२५३९	०.००१८०३१०१
सुर्खेत	बीरेन्द्रनगर नगरपालिका	६१००६	९९९६६	०.००२९०२७	१४५१३५	२४५१०१	०.००२७८५११३
सुर्खेत	बराहताल गाउँपालिका	६१००७	४०५८९	०.००११७८७	५८९३५	९९५२४	०.००१५५१९४३
सुर्खेत	पञ्चपुरी नगरपालिका	६१००८	४५५०८	०.००१३२१५	६६०७५	१११५८३	०.००१६७५०७३
सुर्खेत	चौकुने गाउँपालिका	६१००९	३८८७५	०.००११२८९	५६४४५	९५३२०	०.००१५०८५४
बाजुरा	हिमाली गाउँपालिका	७०१०१	२७२३२	०.०००७९०८	३९५४०	६६७७२	०.०००९७४१०१
बाजुरा	गौमुल गाउँपालिका	७०१०२	२५८०१	०.०००७४९२	३७४६०	६३२६१	०.०००८००५३६
बाजुरा	बुढीनन्दा नगरपालिका	७०१०३	४४७८८	०.००१३००६	६५०३०	१०९८१८	०.००११७३७७
बाजुरा	स्वामी कार्तिक गाउँपालिका	७०१०४	३४२००	०.०००९९३१	४९६५५	८३८५५	०.०००८६५८७३
बाजुरा	जगन्नाथ गाउँपालिका	७०१०५	२७४८५	०.०००७९८	३९९००	६७३८५	०.०००७७९०३७
बाजुरा	बडिमालिका नगरपालिका	७०१०६	४३१९३	०.००१२५४१	६२७०५	१०५८९८	०.००१११७०९७
बाजुरा	छेडेदह गाउँपालिका	७०१०७	४४२२९	०.००१२८४३	६४२१५	१०८४४४	०.००११००७०२
बाजुरा	बुढीगंगा नगरपालिका	७०१०८	५१०२६	०.००१४८१७	७४०८५	१२५१११	०.००१०७२२१७
बाजुरा	त्रिवेणी नगरपालिका	७०१०९	४४१४७	०.००१२८२	६४१००	१०८२४७	०.००११३८९५४

जिल्ला	स्थानीय तहको नाम	स्थानीय तहको कोड	वित्तीय समानीकरण अनुदान (रु हजार)				राजस्व बाँडफाँट हिस्सा
			न्यूनतम अनुदान	सुत्रमा आधारित अनुदानको हिस्सा	सुत्रमा आधारित अनुदान	जम्मा	
बझाङ	शौपाल गाउँपालिका	७०२०१	४५६८०	०.०००२८६४	१४३२०	६००००	०.०००५५७४१४
बझाङ	बुंगल नगरपालिका	७०२०२	६७१८२	०.००१९५०९	९७५४५	१६४७२७	०.००१८२८८५८
बझाङ	सूर्मा गाउँपालिका	७०२०३	२६१४४	०.०००७५९१	३७९५५	६४०९९	०.०००८२४९६५
बझाङ	तालकोट गाउँपालिका	७०२०४	३२११३	०.०००९३२५	४६६२५	७८७३८	०.०००९६९३२
बझाङ	मष्टा गाउँपालिका	७०२०५	३८०४८	०.००११०४९	५५२४५	९३२९३	०.०००९४९३५
बझाङ	जयपृथ्वी नगरपालिका	७०२०६	५३०४०	०.००१५४०१	७७००५	१३००४५	०.००१२१६०३८
बझाङ	छविस पाथिभरा गाउँपालिका	७०२०७	४१४६०	०.००१२०४	६०२००	१०१६६०	०.०००९९३९२७
बझाङ	दुर्गाथली गाउँपालिका	७०२०८	३५१८८	०.००१०२१९	५१०९५	८६२८३	०.०००८०२९६४
बझाङ	केदारस्युँ गाउँपालिका	७०२०९	४९५०९	०.००१४३७६	७१८८०	१२१३८९	०.००११७०६०९
बझाङ	बित्थडचिर गाउँपालिका	७०२१०	४२६४४	०.००१२३८२	६१९१०	१०४५५४	०.०००९९४७६८
बझाङ	थलागा गाउँपालिका	७०२११	४३८६२	०.००१२७३६	६३६८०	१०७५४२	०.००१०४४९१५
बझाङ	खसडछान्ना गाउँपालिका	७०२१२	३९०६१	०.००११३४३	५६७१५	९५७७६	०.०००९६६१११
दार्चुला	ब्याँस गाउँपालिका	७०३०१	३१९९७	०.०००९२९२	४६४६०	७८४५७	०.००१००८०१९
दार्चुला	दुहुँ गाउँपालिका	७०३०२	३२६२८	०.०००९४७४	४७३७०	७९९९८	०.०००७०१७५
दार्चुला	महाकाली नगरपालिका	७०३०३	५३८९८	०.००१५६५१	७८२५५	१३२१५३	०.००१०८१४५
दार्चुला	नौगाड गाउँपालिका	७०३०४	४१०१७	०.००११९१	५९५५०	१००५६७	०.००१०३७७४८
दार्चुला	अपिहिमाल गाउँपालिका	७०३०५	२४९७०	०.०००७००६	३५०३०	६००००	०.०००७५९७८३
दार्चुला	मार्मा गाउँपालिका	७०३०६	४१२८५	०.००११९८७	५९९३५	१०१२२०	०.००१०१४७३
दार्चुला	शैल्यशिखर नगरपालिका	७०३०७	५५४८७	०.००१६११३	८०५६५	१३६०५२	०.००११४८३१९
दार्चुला	मालिकार्जुन गाउँपालिका	७०३०८	४३२५९	०.००१२५६१	६२८०५	१०६०६४	०.०००९१६०५१
दार्चुला	लेकम गाउँपालिका	७०३०९	४१८९८	०.००१२१६६	६०८३०	१०२७२८	०.०००८८३५
बैतडी	डीलासैनी गाउँपालिका	७०४०१	३५४८८	०.००१०३०५	५१५२५	८७०१३	०.००११९७८६२
बैतडी	दोगडाकेदार गाउँपालिका	७०४०२	३६७२८	०.००१०६६५	५३३२५	९००५३	०.००१२५०६३८
बैतडी	पुर्चौडी नगरपालिका	७०४०३	४९७३३	०.००१४४४२	७२२१०	१२१९४३	०.००१७५१५४५
बैतडी	सुर्नया गाउँपालिका	७०४०४	२९७३२	०.०००८६३३	४३१६५	७२८९७	०.००१०५६४४४
बैतडी	दशरथचन्द्र नगरपालिका	७०४०५	४५७७७	०.००१३२९२	६६४६०	११२२३७	०.००१४५९४९१
बैतडी	पन्चेधर गाउँपालिका	७०४०६	३०१६७	०.०००८७५९	४३७९५	७३९६२	०.००१०८४१४८
बैतडी	शिवनाथ गाउँपालिका	७०४०७	२८२५४	०.०००८२०३	४१०१५	६९२६९	०.०००९७२४०३
बैतडी	मेलौली नगरपालिका	७०४०८	३५०६१	०.००१०१८१	५०९०५	८५९६६	०.००११८६७१
बैतडी	पाटन नगरपालिका	७०४०९	४१८८१	०.००१२१६२	६०८१०	१०२६९१	०.००१४७८९६२

जिल्ला	स्थानीय तहको नाम	स्थानीय तहको कोड	वित्तीय समानीकरण अनुदान (रु हजार)				राजस्व बाँडफाँट हिस्सा
			न्यूनतम अनुदान	सुत्रमा आधारित अनुदानको हिस्सा	सुत्रमा आधारित अनुदान	जम्मा	
बैतडी	सिगास गाउँपालिका	७०४१०	३३२६१	०.०००९६५८	४८२९०	८१५५१	०.००१२७८८७३
डँडेलधुरा	नवदुर्गा गाउँपालिका	७०५०१	३०८७४	०.०००८९६५	४४८२५	७५६९९	०.००११२७५८४
डँडेलधुरा	अमरगढी नगरपालिका	७०५०२	३३९९८	०.०००९८७२	४९३६०	८३३५८	०.००१०९४८७
डँडेलधुरा	अजयमेरु गाउँपालिका	७०५०३	२७८२३	०.०००८०८	४०४००	६८२२३	०.००१००४४७९
डँडेलधुरा	भागेश्वर गाउँपालिका	७०५०४	२५०२७	०.०००७२६७	३६३३५	६१३६२	०.०००९९३४७३
डँडेलधुरा	परशुराम नगरपालिका	७०५०५	४६६४५	०.००१३५४५	६७७२५	११४३७०	०.००१८०६७६९
डँडेलधुरा	आलिताल गाउँपालिका	७०५०६	२९६६७	०.०००८६१५	४३०७५	७२७४२	०.००११९५८१७
डँडेलधुरा	गन्यापधुरा गाउँपालिका	७०५०७	२५००८	०.०००७२६१	३६३०५	६१३१३	०.०००९४४२८७
डोटी	पुर्विचौकी गाउँपालिका	७०६०१	३३३८७	०.०००९६९५	४८४७५	८१८६२	०.००१२१४८९४
डोटी	सायल गाउँपालिका	७०६०२	२९०५७	०.०००८४३७	४२१८५	७१२४२	०.००११२०९२४
डोटी	आदर्श गाउँपालिका	७०६०३	३४७८२	०.००१०१	५०५००	८५२८२	०.००१२८९३०१
डोटी	शिखर नगरपालिका	७०६०४	४२४१५	०.००१२३१७	६१५८५	१०४०००	०.००१६४८८१६
डोटी	दिपायल सिलगढी नगरपालिका	७०६०५	४८१६५	०.००१३९८६	६९९३०	११८०९५	०.००१४६८१४३
डोटी	के.आई.सि. गाउँपालिका	७०६०६	३१३४३	०.०००९१०२	४५५१०	७६८५३	०.००११६४९५५
डोटी	बोगटान गाउँपालिका	७०६०७	२८९२८	०.०००८३९९	४१९९५	७०९२३	०.००१२०१६१
डोटी	बडीकेदार गाउँपालिका	७०६०८	२८०३४	०.०००८१४१	४०७०५	६८७३९	०.००११६५८५७
डोटी	जोरायल गाउँपालिका	७०६०९	३३९४७	०.०००९८५७	४९२८५	८३२३२	०.००१३४१३७१
अछाम	पंचदेवल विनायक नगरपालिका	७०७०१	३६६७७	०.००१०६५	५३२५०	८९९२७	०.००१४०२२६२
अछाम	रामारोशन गाउँपालिका	७०७०२	३५०३४	०.००१०१७२	५०८६०	८५८९४	०.००१३५०७५४
अछाम	मेल्लेख गाउँपालिका	७०७०३	३३८०२	०.०००९८१६	४९०८०	८२८८२	०.००१२९५९५१
अछाम	साँफेबगर नगरपालिका	७०७०४	४४४३९	०.००१२९०४	६४५२०	१०८९५९	०.००१५५९३१४
अछाम	चौरपाटी गाउँपालिका	७०७०५	३४०३८	०.०००९८८४	४९४२०	८३४५८	०.००१३९७९०७
अछाम	मंगलसेन नगरपालिका	७०७०६	४४०३९	०.००१२७८८	६३९४०	१०७९७९	०.००१६०७८३९
अछाम	बान्नीगढी जयगढ गाउँपालिका	७०७०७	२७५८८	०.०००८०१२	४००६०	६७६४८	०.०००९२५८८
अछाम	कमलबजार नगरपालिका	७०७०८	३४१९०	०.०००९९२९	४९६४५	८३८३५	०.००१२४४९६२
अछाम	ढकारी गाउँपालिका	७०७०९	३१११५	०.०००९०३४	४५१७०	७६२८५	०.००१३०६२५६
अछाम	तुर्माखाँद गाउँपालिका	७०७१०	३५६९१	०.००१०३६४	५१८२०	८७५११	०.००१४०७२६२
कैलाली	मोहन्याल गाउँपालिका	७०८०१	३४१२१	०.०००९९०८	४९५४०	८३६६१	०.००१५११९३
कैलाली	चुरे गाउँपालिका	७०८०२	३१६६५	०.०००९१९४	४५९७०	७७६३५	०.००१३२३०३२
कैलाली	गोदावरी नगरपालिका	७०८०३	७९६८९	०.००२३१४१	११५७०५	१९५३९४	०.००२५८६१११

जिल्ला	स्थानीय तहको नाम	स्थानीय तहको कोड	वित्तीय समानीकरण अनुदान (रु हजार)				राजस्व बाँडफाँट हिस्सा
			न्यूनतम अनुदान	सुत्रमा आधारित अनुदानको हिस्सा	सुत्रमा आधारित अनुदान	जम्मा	
कैलाली	गौरीगंगा नगरपालिका	७०८०४	६४६८३	०.००१८७८२	९३९१०	१५८५९३	०.००२०९१९७५
कैलाली	घोडाघोडी नगरपालिका	७०८०५	७८९८४	०.००२२९३६	११४६८०	१९३६६४	०.००२६१०७४
कैलाली	बर्दगोरिया गाउँपालिका	७०८०६	४१३०५	०.००११९९४	५९९७०	१०१२७५	०.००१२७६३०२
कैलाली	लम्कि चुहा नगरपालिका	७०८०७	७४७९५	०.००२१७९९	१०८५९५	१८३३९०	०.००२३९३२७२
कैलाली	जानकी गाउँपालिका	७०८०८	५४८३१	०.००१५९२२	७९६१०	१३४४४१	०.००१६२६१२४
कैलाली	जोशीपुर गाउँपालिका	७०८०९	४४७५१	०.००१२९९४	६४९७०	१०९७२१	०.००१२७०७७१
कैलाली	टिकापुर नगरपालिका	७०८१०	७६४१२	०.००२२१८९	११०९४५	१८७३५७	०.००२१२३७२४
कैलाली	भजनी नगरपालिका	७०८११	५८२२९	०.००१६९०९	८४५४५	१४२७७४	०.००१८३३२३७
कैलाली	कैलारी गाउँपालिका	७०८१२	५७५५९	०.००१६७१५	८३५७५	१४११३४	०.००१८३३६९८
कैलाली	धनगढी उपमहानगरपालिका	७०८१३	११०४०३	०.००३२०५९	१६०२९५	२७०६९८	०.००३४०८५६९
कञ्चनपुर	कृष्णपुर नगरपालिका	७०९०१	६२३२३	०.००१८०९७	९०४८५	१५२८०८	०.००२०७५०६१
कञ्चनपुर	शुक्लाफाँटा नगरपालिका	७०९०२	५४५९६	०.००१५८५३	७९२६५	१३३८६१	०.००१७३८०७३
कञ्चनपुर	बेदकोट नगरपालिका	७०९०३	५७४२६	०.००१६६७४	८३३७०	१४०७९६	०.००१७८०९७१
कञ्चनपुर	भिमदत्त नगरपालिका	७०९०४	१००३९४	०.००२९१५२	१४५७६०	२४६१५४	०.००२६५८५८४
कञ्चनपुर	माहाकाली नगरपालिका	७०९०५	४९८६०	०.००१४४७७	७२३८५	१२२२४५	०.००१३७५४४१
कञ्चनपुर	लालझाडी गाउँपालिका	७०९०६	३२७५०	०.०००९५११	४७५५५	८०३०५	०.००११५०२२४
कञ्चनपुर	पुनर्बास नगरपालिका	७०९०७	५९६३३	०.००१७३१७	८६५८५	१४६२१८	०.००१७६५०१९
कञ्चनपुर	बेलौरी नगरपालिका	७०९०८	५९७११	०.००१७३३८	८६६९०	१४६४०१	०.००१७५९१०८
कञ्चनपुर	बेलडाँडी गाउँपालिका	७०९०९	३३२७६	०.०००९६६३	४८३१५	८१५९१	०.०००९३६६५३

परिशिष्ट-१.३ आर्थिक वर्ष २०७५/७६ का लागि प्रदेश सरकारबाट स्थानीय तहलाई हस्तान्तरण हुने वित्तीय समानीकरण अनुदान, राजस्व बाँडफाँटको हिस्सा र सवारी साधन कर बाँडफाँटको हिस्सा सम्बन्धी सिफारिस

क प्रदेश नं. १

स्थानीय तहको कोड	स्थानीय तहको नाम	वित्तीय समानीकरण अनुदान (रु.)				राजस्व बाँडफाँट हिस्सा	सवारी साधन कर बाँडफाँटको हिस्सा
		न्यूनतम अनुदान	सुत्रमा आधारित अनुदानको हिस्सा	सुत्रमा आधारित अनुदान	जम्मा		
१०१०१	फक्ताङलुङ्ग गाउँपालिका	१००००००	०.००६९२०५	५६९१४४२	६६९१४४२	०.००८२१४३	०.००३८२५
१०१०२	मिक्वाखोला गाउँपालिका	१००००००	०.००७०९९३	५८३८५०३	६८३८५०३	०.००७१२७	०.००२३६६
१०१०३	मेरिङ्गदेन गाउँपालिका	१००००००	०.००७२१९८	५९३७५४२	६९३७५४२	०.००७०१४८	०.००२७२७
१०१०४	मैवाखोला गाउँपालिका	१००००००	०.००७१७६३	५९०१८२३	६९०१८२३	०.००६९३२६	०.००२१३०
१०१०५	आठराई त्रिवेणी गाउँपालिका	१००००००	०.००७२४१६	५९५५४७६	६९५५४७६	०.००६९३०८	०.००२४८४
१०१०६	फुङलिङ्ग नगरपालिका	१२०००००	०.००७४३६७	६११५९४२	७३१५९४२	०.००७४२५	०.००८४९२
१०१०७	पाथिभरा याङ्गराक गाउँपालिका	१००००००	०.००७२४६९	५९५९८८१	६९५९८८१	०.००६९२६	०.००३१६७
१०१०८	सिरीजङ्गा गाउँपालिका	१००००००	०.००७२२७७	५९४४०३६	६९४४०३६	०.००७२४८२	०.००३४०६
१०१०९	सिदिङ्गवा गाउँपालिका	१००००००	०.००७२१२८	५९३१८३०	६९३१८३०	०.००६९८८२	०.००२२०८
१०२०१	भोटखोला गाउँपालिका	१००००००	०.००७१०६८	५८४४६६५	६८४४६६५	०.००७३१२५	०.००२७७१
१०२०२	मकालु गाउँपालिका	१००००००	०.००७११२	५८४८९०१	६८४८९०१	०.००७७५७३	०.००५२२५
१०२०३	सिलीचोड गाउँपालिका	१००००००	०.००७१०३३	५९०५०८१	६९०५०८१	०.००७२०२	०.००३१४६
१०२०४	चिचिला गाउँपालिका	१००००००	०.००७१५२	५८८१८०८	६८८१८०८	०.००६८०७४	०.००१७७५
१०२०५	सभापोखरी गाउँपालिका	१००००००	०.००७१७७६	५९०२८६४	६९०२८६४	०.००६९८५७	०.००२४५४
१०२०६	खाँदवारी नगरपालिका	१२०००००	०.००७५०६३	६१७३२१६	७३७३२१६	०.००७२१५१	०.००७५८४
१०२०७	पाँचखपन नगरपालिका	१००००००	०.००७२७७२	५९८१०९८	६९८१०९८	०.००७०३९५	०.००४३०७
१०२०८	चैनपुर नगरपालिका	१२०००००	०.००७३७३७	६०६४१४६	७२६४१४६	०.००७२४१७	०.०१२२५५
१०२०९	मादी नगरपालिका	१००००००	०.००७२३३१	५९४८५०६	६९४८५०६	०.००६९५०४	०.००२७८६
१०२१०	धर्मदेवी नगरपालिका	१००००००	०.००७२७०७	५९७९३९८	६९७९३९८	०.००७०३१३	०.००४८०८
१०३०१	खुम्बु पासाङल्हामु गाउँपालिका	१००००००	०.००६५४१३	५३७९५२६	६३७९५२६	०.००७८६४९	०.००१८१६
१०३०२	माहाकुलुङ गाउँपालिका	१००००००	०.००७१४४	५८५०८५३	६८५०८५३	०.००७३२७७	०.००२२४२
१०३०३	सोताङ गाउँपालिका	१००००००	०.००७१७७५	५९०२७४२	६९०२७४२	०.००६८८३८	०.००१२३७
१०३०४	माप्य दुधकोशी गाउँपालिका	१००००००	०.००७२०९२	५९२८८३४	६९२८८३४	०.००६९७४१	०.००२३७४
१०३०५	थुलुङ दुधकोशी गाउँपालिका	१००००००	०.००७३१६४	६०१७०४७	७०१७०४७	०.००७०६५२	०.००२८२८
१०३०६	नेचासल्यान गाउँपालिका	१००००००	०.००७२८९६	५९९४९४२	६९९४९४२	०.००६८७९६	०.००२४४४
१०३०७	सोलुदुधकुण्ड नगरपालिका	१००००००	०.००७१६०९	५८८९१०५	६८८९१०५	०.००७४२६२	०.००९८५९
१०३०८	लिखु पिक्के गाउँपालिका	१००००००	०.००७१०३८	५८४२१२८	६८४२१२८	०.००६८१६१	०.००१५६३
१०४०१	चिशंखुगढी गाउँपालिका	१००००००	०.००७१६७८	५८९४७७०	६८९४७७०	०.००६९८५८	०.००२६५९
१०४०२	सिद्धिचरण नगरपालिका	१२०००००	०.००७२४५१	५९५८४०४	७१५८४०४	०.००७२१२४	०.०११५५४

स्थानीय तहको कोड	स्थानीय तहको नाम	वित्तीय समानीकरण अनुदान (रु.)				राजस्व बाँडफाँट हिस्सा	सवारी साधन कर बाँडफाँटको हिस्सा
		न्यूनतम अनुदान	सुत्रमा आधारित अनुदानको हिस्सा	सुत्रमा आधारित अनुदान	जम्मा		
१०४०३	मोलुङ्गा गाउँपालिका	१००००००	०.००७६१२	५८८९३८५	६८८९३८५	०.००६९८८७	०.००२५३६
१०४०४	खिजीदेम्बा गाउँपालिका	१००००००	०.००७३११	५८६४६३५	६८६४६३५	०.००७०२८	०.००२९७६
१०४०५	लिखु गाउँपालिका	१००००००	०.००७५२३	५८८२०३०	६८८२०३०	०.००६९५१	०.००२८६८
१०४०६	चम्पादेवी गाउँपालिका	१००००००	०.००७९५३	५९१७३९६	६९१७३९६	०.००७०६९६	०.००२७०३
१०४०७	सुनकोशी गाउँपालिका	१००००००	०.००७६९	५८९५७७७	६८९५७७७	०.००७०६२६	०.००३३८६
१०४०८	मानेभन्ज्याङ्ग गाउँपालिका	१००००००	०.००७२०८	५९२७८७५	६९२७८७५	०.००७०९१	०.००५३३३
१०५०१	केपिलासगढी गाउँपालिका	१००००००	०.००७१७०५	५८९७०११	६८९७०११	०.००७०४५१	०.००४२९८
१०५०२	ऐसेलुखर्क गाउँपालिका	१००००००	०.००७१७९६	५९०४५३१	६९०४५३१	०.००७००२४	०.००३०३०
१०५०३	रावा बेसी गाउँपालिका	१००००००	०.००७५२१	५८८९९२८	६८८९९२८	०.००६९४५	०.००३९४६
१०५०४	हलेसी तुवाचुङ नगरपालिका	१२०००००	०.००७२४९९	५९६२३१४	७९६२३१४	०.००७३४२९	०.००९३४७
१०५०५	दिकेले रुपाकोट मझुवागढी नगरपालिका	१६०००००	०.००७३५८	६०५१८३७	७६५१८३७	०.००७५८२३	०.०१६१५९
१०५०६	साकेला गाउँपालिका	१००००००	०.००७१४०७	५८७२५२४	६८७२५२४	०.००६८९	०.००३५६४
१०५०७	दिप्रुङ चुइचुम्मा गाउँपालिका	१००००००	०.००७२१३५	५९३२४०३	६९३२४०३	०.००७०८०८	०.००५०३१
१०५०८	खोटेहाङ गाउँपालिका	१००००००	०.००७२१२६	५९३१६२८	६९३१६२८	०.००७३७६	०.००६७२९
१०५०९	जन्तेढुङ्गा गाउँपालिका	१००००००	०.००७१७५६	५९०१२०९	६९०१२०९	०.००७००६१	०.००३६४५
१०५१०	बराहपोखरी गाउँपालिका	१००००००	०.००७६४	५८९१७०३	६८९१७०३	०.००७००९३	०.००३७४०
१०६०१	षडानन्द नगरपालिका	१२०००००	०.००७२६५६	५९७५२२७	७९७५२२७	०.००७३२८	०.००८१८३
१०६०२	साल्पासिलिछो गाउँपालिका	१००००००	०.००७१४४६	५८७५६९४	६८७५६९४	०.००७०२१४	०.००२४५३
१०६०३	टेम्केमैयुङ गाउँपालिका	१००००००	०.००७१८७७	५९१११४९	६९१११४९	०.००७०६१४	०.००४२७४
१०६०४	भोजपुर नगरपालिका	१२०००००	०.००७२४९८	५९६२२३४	७९६२२३४	०.००७१८४१	०.०१२२१२
१०६०५	अरुण गाउँपालिका	१००००००	०.००७१७९३	५९०४२६९	६९०४२६९	०.००७०३७५	०.००५६८४
१०६०६	पौवा दुङ्गा गाउँपालिका	१००००००	०.००७१७१७	५८९८०१४	६८९८०१४	०.००६९७१९	०.००३००२
१०६०७	रामप्रसाद राई गाउँपालिका	१००००००	०.००७१९९	५९१४६०१	६९१४६०१	०.००७०३३३	०.००५०३०
१०६०८	हतुवागढी गाउँपालिका	१००००००	०.००७२१३४	५९३२२६५	६९३२२६५	०.००७०७३३	०.००३१७६
१०६०९	आमचोक गाउँपालिका	१००००००	०.००७१९४२	५९१६५१३	६९१६५१३	०.००७०८६	०.००३२५८
१०७०१	महालक्ष्मी नगरपालिका	१००००००	०.००७१९९३	५९२०७४२	६९२०७४२	०.००७१२७५	०.००५६५९
१०७०२	पाखिबास नगरपालिका	१००००००	०.००७१७५७	५९०१२८६	६९०१२८६	०.००७०८४४	०.००४२४४
१०७०३	झुथर जोरपाटी गाउँपालिका	१००००००	०.००७१६५८	५८९३१४९	६८९३१४९	०.००६९८९२	०.००३८३९
१०७०४	धनकुटा नगरपालिका	१४०००००	०.००७३३३५	६०३१०५४	७४३१०५४	०.००७२८६१	०.०१११७७
१०७०५	सहिदभूमी गाउँपालिका	१००००००	०.००७१७२२	५८९८३९१	६८९८३९१	०.००७०१७५	०.००२९२२
१०७०६	साँगुरीगढी गाउँपालिका	१००००००	०.००७६३३	५८९११३४	६८९११३४	०.००७०८४८	०.००५१४५
१०७०७	चौविसे गाउँपालिका	१००००००	०.००७६५२	५८९२६५७	६८९२६५७	०.००७०४७२	०.००५०३३
१०८०१	आठराई गाउँपालिका	१००००००	०.००७२१३	५९३१९८१	६९३१९८१	०.००७०१२	०.००६७९५
१०८०२	फेदाप गाउँपालिका	१००००००	०.००७१८०७	५९०५३८२	६९०५३८२	०.००६९९६५	०.००५४८७

स्थानीय तहको कोड	स्थानीय तहको नाम	वित्तीय समानीकरण अनुदान (रु.)				राजस्व बाँडफाँट हिस्सा	सवारी साधन कर बाँडफाँटको हिस्सा
		न्यूनतम अनुदान	सुत्रमा आधारित अनुदानको हिस्सा	सुत्रमा आधारित अनुदान	जम्मा		
१०८०३	मेन्छुयायेम गाउँपालिका	१००००००	०.००७१०६७	५८४४५८७	६८४४५८७	०.००६८१०२	०.००१८५०
१०८०४	म्याङ्गलुङ्ग नगरपालिका	१००००००	०.००७१८८६	५९११९४४	६९११९४४	०.००७०१०७	०.०१११६५
१०८०५	लालीगुराँस नगरपालिका	१००००००	०.००७१६१४	५८८९५०९	६८८९५०९	०.००६९६७६	०.००५१५८
१०८०६	छथर गाउँपालिका	१००००००	०.००७१५४	५८८३४२७	६८८३४२७	०.००६९९०६	०.००४२१२
१०९०१	याङ्बराक गाउँपालिका	१००००००	०.००७१६०७	५८८८९६१	६८८८९६१	०.००७०७७६	०.००४४९९
१०९०२	हिलिहाङ्ग गाउँपालिका	१००००००	०.००७२३७२	५९५१८३४	६९५१८३४	०.००७०९२७	०.००४९९७
१०९०३	फालेलुङ्ग गाउँपालिका	१००००००	०.००७२२१	५९३१२४१	६९३१२४१	०.००७१३१५	०.००४५४३
१०९०४	फिदिम नगरपालिका	१६०००००	०.००७४२२८	६१०४५३४	७७०४५३४	०.००७५६०४	०.०१३९२९
१०९०५	फाल्गुनन्द गाउँपालिका	१००००००	०.००७२३१४	५९४७०५	६९४७०५	०.००७०४०४	०.००४३४९
१०९०६	कुम्मायक गाउँपालिका	१००००००	०.००७१७१९	५८९८१४९	६८९८१४९	०.००६९९५६	०.००३५०७
१०९०७	तुम्बेवा गाउँपालिका	१००००००	०.००७१६५१	५८९२५६२	६८९२५६२	०.००६९४९९	०.००२५३९
१०९०८	मिक्लाजुङ्ग गाउँपालिका	१००००००	०.००७२४८५	५९६११३२	६९६११३२	०.००७१५५२	०.००६१८८
११००१	माई जोगमाई गाउँपालिका	१००००००	०.००७१८३३	५९०७५१८	६९०७५१८	०.००७०३५९	०.००५८९८
११००२	सन्दकपुर गाउँपालिका	१००००००	०.००७१०३३	५८६३९७९	६८६३९७९	०.००६९६९३	०.००५६९४
११००३	ईलाम नगरपालिका	१६०००००	०.००७३९६६	६०८२९२५	७६८२९२५	०.००७५०६५	०.०१६५८४
११००४	देउमाई नगरपालिका	१२०००००	०.००७२५०९	५९६३१५१	६९६३१५१	०.००७२७१	०.००७६७५
११००५	फाकफोकथुम गाउँपालिका	१००००००	०.००७२१३५	५९३२४०१	६९३२४०१	०.००७०४२९	०.००६३७२
११००६	माङसेबुङ गाउँपालिका	१००००००	०.००७१८४१	५९०८२०२	६९०८२०२	०.००७०४५४	०.००५८७९
११००७	चुलाचुली गाउँपालिका	१००००००	०.००७२०८३	५९२८०६८	६९२८०६८	०.००७०३०७	०.००४५८४
११००८	माई नगरपालिका	१२०००००	०.००७२७१७	५९८०२३३	६९८०२३३	०.००७३३९८	०.००६४६१
११००९	सूर्योदय नगरपालिका	१८०००००	०.००७४२४७	६१०६०४३	७९०६०४३	०.००७६६१९	०.०२५९१५
११०१०	रोङ गाउँपालिका	१००००००	०.००७१७६१	५९०१५९५	६९०१५९५	०.००७०२३३	०.००५५७५
१११०१	मेचीनगर नगरपालिका	२८०००००	०.००७९०७६	६५०३२२२	९३०३२२२	०.००८५३९३	०.०२१५८३
१११०२	बुद्धशान्ति गाउँपालिका	१४०००००	०.००७३६८८	६०६००९३	७४६००९३	०.००७३१९५	०.००६०३६
१११०३	अर्जुनधारा नगरपालिका	१८०००००	०.००७५०२४	६१६९९४०	७९६९९४०	०.००७६४६९	०.०१५७१७
१११०४	कन्काई नगरपालिका	१४०००००	०.००७३५०८	६०४५२९२	७४४५२९२	०.००७३१०७	०.०१४०६९
१११०५	शिवसताक्षी नगरपालिका	१८०००००	०.००७५१५७	६१८०९५०	७९८०९५०	०.००७७४७६	०.०१७९१७
१११०६	कमल गाउँपालिका	१४०००००	०.००७३७९७	६०६९०४३	७४६९०४३	०.००७३९७९	०.००८५३४
१११०७	दमक नगरपालिका	२२०००००	०.००७६२८७	६२७३८४९	८४७३८४९	०.००७८५२७	०.००८२५९
१११०८	गौरादह नगरपालिका	१६०००००	०.००७४२९५	६११००२७	७७१००२७	०.००७५६९८	०.००९१४९
१११०९	गौरिगञ्ज गाउँपालिका	१२०००००	०.००७३०५१	६०७७६७६	७२७७६७६	०.००७२२४९	०.००५२४४
११११०	झापा गाउँपालिका	१२०००००	०.००७३१३१	६०१४३३५	७२१४३३५	०.००७२६०७	०.००५३७५
१११११	बाह्रदशी गाउँपालिका	१२०००००	०.००७३०९६	६०११३८५	७२११३८५	०.००७२१८८	०.००५३८६
११११२	बिर्तामोड नगरपालिका	२२०००००	०.००७७०५२	६३३६७४१	८५३६७४१	०.००७९६८५	०.०१५४४९
११११३	हल्दीबारी गाउँपालिका	१२०००००	०.००७२४५८	५९५८९३८	६९५८९३८	०.००७१६९९	०.००४८९१

स्थानीय तहको कोड	स्थानीय तहको नाम	वित्तीय समानीकरण अनुदान (रु.)				राजस्व बाँडफाँट हिस्सा	सवारी साधन कर बाँडफाँटको हिस्सा
		न्यूनतम अनुदान	सुत्रमा आधारित अनुदानको हिस्सा	सुत्रमा आधारित अनुदान	जम्मा		
११११४	भद्रमपुर नगरपालिका	२००००००	०.००७५६६	६२२२२९४	६२२२२९४	०.००७७३१६	०.०१००६२
११११५	कचनकवल गाउँपालिका	१४०००००	०.००७३५०६	६०४५१४७	७४४५१४७	०.००७३४३६	०.००५४१४
११२०१	मिक्लाजुङ्ग गाउँपालिका	१२०००००	०.००७२४५६	५९५६७४५	७५५६७४५	०.००७१९५	०.००५७७५
११२०२	लेटाङ नगरपालिका	१२०००००	०.००७२३७६	५९५२१७४	७५५२१७४	०.००७२९९४	०.००७६४१
११२०३	केरावारी गाउँपालिका	१२०००००	०.००७२२९६	५९४५७९६	७५४५७९६	०.००७२६११	०.००६२७१
११२०४	सुन्दरहरैँचा नगरपालिका	२२०००००	०.००७६७११	६३०६७२५	६५०६७२५	०.००७९७२६	०.०२२९५४
११२०५	बेलवारी नगरपालिका	२००००००	०.००७५३३२	६१९५३२७	६१९५३२७	०.००७५९९६	०.०१५०७१
११२०६	कानेपोखरी गाउँपालिका	१४०००००	०.००७३४२६	६०३६५५२	७४३६५५२	०.००७२६५२	०.००६४०३
११२०७	पथरी शनिश्चरे नगरपालिका	१६०००००	०.००७५१६९	६१६१९३६	७९६१९३६	०.००७६४५९	०.०१४५०४
११२०८	उर्लावारी नगरपालिका	१६०००००	०.००७४७३६	६१४६३०७	७७४६३०७	०.००७५३३४	०.०१२३६५
११२०९	रतुवामाई नगरपालिका	१६०००००	०.००७४६५२	६१३९४२२	७९३९४२२	०.००७६११	०.००९०२५
११२१०	सुनवर्षी नगरपालिका	१६०००००	०.००७४४२५	६१२०७२६	७७२०७२६	०.००७५१७७	०.००६२९२
११२११	रंगेली नगरपालिका	१६०००००	०.००७४४९२	६१२६२०१	७७२६२०१	०.००७५३१९	०.०१०२६६
११२१२	ग्रामथान गाउँपालिका	१२०००००	०.००७३०६५	६०१०५१३	७२१०५१३	०.००७१६०६	०.००५२४७
११२१३	बुढीगंगा गाउँपालिका	१४०००००	०.००७३९२	६०७९१७६	७४७९१७६	०.००७३०४६	०.००५९९३
११२१४	बिराटनगर महानगरपालिका	५००००००	०.००६६२०७	७२५४१७०	१२२५४१७०	०.०१०१२७२	०.०५५३२३
११२१५	कटहरी गाउँपालिका	१४०००००	०.००७३७२५	६०६३१०७	७४६३१०७	०.००७२६६७	०.००५७०२
११२१६	धनपालथान गाउँपालिका	१४०००००	०.००७३६७१	६०५६७३६	७४५६७३६	०.००७३११३	०.००६०२७
११२१७	जहदा गाउँपालिका	१४०००००	०.००७३९३२	६०६०१३६	७४६०१३६	०.००७३५१४	०.००६१६२
११३०१	घरान उपमहानगरपालिका	३४०००००	०.००६११६५	६६७५०३२	१००७५०३२	०.००६९६१२	०.०२२५०४
११३०२	बराहक्षेत्र नगरपालिका	२२०००००	०.००७५६६९	६२३९४५४	६४३९४५४	०.००६०२७५	०.०११०६९
११३०३	कोशी गाउँपालिका	१४०००००	०.००७४०३२	६०६६३९०	७४६६३९०	०.००७४१७२	०.००५३७१
११३०४	भोक्राहा गाउँपालिका	१४०००००	०.००७३६६४	६०५६११६	७४५६११६	०.००७३६३६	०.००५३३१
११३०५	रामधुनी नगरपालिका	१६०००००	०.००७४४०१	६११६७४७	७७१६७४७	०.००७५०४२	०.००६५७०
११३०६	ईटहरी उपमहानगरपालिका	३४०००००	०.००६१७७	६७२४७९३	१०१२४७९३	०.००६९५३७	०.०२७६५५
११३०७	दुहवी नगरपालिका	१६०००००	०.००७४९५४	६१६४१९५	७९६४१९५	०.००७५५३९	०.००६१३७
११३०८	गढी गाउँपालिका	१२०००००	०.००७३२२२	६०२१६०७	७२२१६०७	०.००७२२०६	०.००४९४५
११३०९	इनरुवा नगरपालिका	१६०००००	०.००७५६१७	६२१६७३४	६०१६७३४	०.००७७०५६	०.०११२२९
११३१०	हरिनगर गाउँपालिका	१४०००००	०.००७३७७७	६०६७४१३	७४६७४१३	०.००७३६५४	०.००४९१९
११३११	देवानगन्ज गाउँपालिका	१४०००००	०.००७३३३५	६०३१०६६	७४३१०६६	०.००७२४५६	०.००४६२५
११३१२	बर्जु गाउँपालिका	१२०००००	०.००७२६७७	५९९३३९७	७५९३३९७	०.००७१६६१	०.००४३६१
११४०१	बेलका नगरपालिका	१४०००००	०.००७३२९५	६०२७७४६	७४२७७४६	०.००७५७३३	०.००७२९१
११४०२	चौदण्डीगढी नगरपालिका	१६०००००	०.००७३४१	६०३७२५३	७६३७२५३	०.००७६२७७	०.०१२३०९
११४०३	त्रियुगा नगरपालिका	२४०००००	०	६२०३१६३	६६०३१६३	०.००६४४३	०.०२०९१३
११४०४	रौतामाई गाउँपालिका	१००००००	०.००७२११४	५९३०६२२	६९३०६२२	०.००७६६७	०.००५४७०

स्थानीय तहको कोड	स्थानीय तहको नाम	वित्तीय समानीकरण अनुदान (रु.)				राजस्व बौडफाँट हिस्सा	सवारी साधन कर बौडफाँटको हिस्सा
		न्यूनतम अनुदान	सुत्रमा आधारित अनुदानको हिस्सा	सुत्रमा आधारित अनुदान	जम्मा		
११४०५	लिम्चुडुबुङ गाउँपालिका	१००००००	०.००७१४६६	५८७७३४६	६८७७३४६	०.००६९४११	०.००२५४४४
११४०६	ताप्ली गाउँपालिका	१००००००	०.००७१७०३	५८९६८२७	६८९६८२७	०.००६९९०३	०.००३२९३
११४०७	कटारी नगरपालिका	१८०००००	०.००७२०९४	५९२९०२४	७७२९०२४	०.००७८६१६	०.०१८३३३४
११४०८	उदयपुरगढी गाउँपालिका	१२०००००	०.००७४४७३	६९२४६५२	७३२४६५२	०.००७३५१७	०.००५६६५

ख. प्रदेश नं. २

स्थानीय तह कोड	स्थानीय तहको नाम	वित्तीय समानीकरण अनुदान (रु.)				राजस्व बौडफाँट हिस्सा	सवारी साधन कर बौडफाँटको हिस्सा
		न्यूनतम अनुदान	सुत्रमा आधारित अनुदानको हिस्सा	सुत्रमा आधारित अनुदान	जम्मा		
२०१०१	सप्तकोशी नगरपालिका	१००००००	०.००६९६९५५३	१४६५०००	२४६५०००	०.००७०६०४	०.००३७५७
२०१०२	कन्चनरुप नगरपालिका	१६०००००	०.००७५४५१९५	१५८६०००	३१८६०००	०.००७६२८५	०.०१३५९८
२०१०३	अग्मीसयार कृष्ण सवरन गाउँपालिका	१२०००००	०.००७१७०३१	१४९६०००	२६९६०००	०.००७२४२७	०.००५८८२
२०१०४	रुपनी गाउँपालिका	१२०००००	०.००७५९८४८	१५०५०००	२७०५०००	०.००७४४९	०.००४४३४
२०१०५	शम्भुनाथ नगरपालिका	१४०००००	०.००७३१२०८४	१५३७०००	२९३७०००	०.००७३७०९	०.००७६६७
२०१०६	खडक नगरपालिका	१६०००००	०.००७५९६६५१	१५८००००	३१८००००	०.००७४८८७	०.००७७७
२०१०७	सुरुङ्गा नगरपालिका	१४०००००	०.००७३७३९३	१५५००००	२९५००००	०.००७४८५२	०.००७८०७
२०१०८	बलान बिहुल गाउँपालिका	१००००००	०.००७००२८५४	१४७२०००	२४७२०००	०.००७०४०७	०.००४२६४
२०१०९	बोदेबरसाईन नगरपालिका	१४०००००	०.००७४१९९८९	१५५८०००	२९५८०००	०.००७३८२	०.००८०६४
२०११०	डाकनेधरी नगरपालिका	१४०००००	०.००७४०२४७४	१५५६०००	२९५६०००	०.००७४०२३	०.००६८०७
२०१११	राजगढ गाउँपालिका	१२०००००	०.००६०५६९३७	१२७३०००	२४७३०००	०.००७५५७	०.००५३९८
२०११२	विष्णुपुर गाउँपालिका	१००००००	०.००८१३१०९	१७१००००	२७१००००	०.००७०५३२	०.००३७७९
२०११३	राजविराज नगरपालिका	२००००००	०.००७९८७६३१	१६७९०००	३६७९०००	०.००७६८१८	०.०१०२६६
२०११४	महादेवा गाउँपालिका	१२०००००	०.००७८३६३५	१५१००००	२७१००००	०.००७२८	०.००५०२५
२०११५	तिरहुत गाउँपालिका	१००००००	०.००७००२८५४	१४७२०००	२४७२०००	०.००७०३१३	०.००४३९६
२०११६	हनुमाननगर कङ्कालिनी नगरपालिका	१६०००००	०.००७५९६६५१	१५८००००	३१८००००	०.००७४४१५	०.००६०३४
२०११७	तिलाठी कोईलाडी गाउँपालिका	१२०००००	०.००७२०७४२२	१५१५०००	२७१५०००	०.००७५६	०.००४३८०
२०११८	छिन्नमस्ता गाउँपालिका	१२०००००	०.००७८३६३५	१५१००००	२७१००००	०.००७३७६	०.००४६४८
२०२०१	लहान नगरपालिका	२४०००००	०.००८२८७३५	१७४२०००	४१४२०००	०.००८२५६५	०.०१९६६५
२०२०२	धनगढीमाई नगरपालिका	१६०००००	०.००७४५९५६२	१५६८०००	३१६८०००	०.००७६४४	०.००८४४९
२०२०३	गोलबजार नगरपालिका	१६०००००	०.००७५३५६८	१५८४०००	३१८४०००	०.००७६०७	०.००८७४२
२०२०४	मिर्चैया नगरपालिका	१६०००००	०.००७५९६६५१	१५८००००	३१८००००	०.००७५२९८	०.०१७५०६
२०२०५	कर्जन्हा गाउँपालिका	१२०००००	०.००७५९८४८	१५०५०००	२७०५०००	०.००७२६४३	०.००५०८८
२०२०६	कल्याणपुर नगरपालिका	१६०००००	०.००७५२६९६६	१५८२०००	३१८२०००	०.००७५२३१	०.००७५४७
२०२०७	नरहा गाउँपालिका	१००००००	०.००६९६९५५३	१४६५०००	२४६५०००	०.००७००५८	०.००३५०४

स्थानीय तह कोड	स्थानीय तहको नाम	वित्तीय समानीकरण अनुदान (रु.)				राजस्व बाँडफाँट हिस्सा	सवारी साधन कर बाँडफाँटको हिस्सा
		न्यूनतम अनुदान	सुत्रमा आधारित अनुदानको हिस्सा	सुत्रमा आधारित अनुदान	जम्मा		
२०२०८	विष्णुपुर गाउँपालिका	१००००००	०.००६९६९५५३	१४६५०००	२४६५०००	०.००६९९२६	०.००२४००
२०२०९	अर्नमा गाउँपालिका	१००००००	०.००६९९३३४	१४७००००	२४७००००	०.००७०८५५	०.००३७९७
२०२१०	सुखीपुर नगरपालिका	१४०००००	०.०११९४१००९	२५१००००	३९१००००	०.००७२९११	०.००६१८४
२०२११	लक्ष्मीपुर पतारी गाउँपालिका	१२०००००	०.००७५९८४८	१५०५०००	२७०५०००	०.००७५५	०.००४७५०
२०२१२	सखुवानाकारकट्टी गाउँपालिका	१००००००	०.००६९६९५५३	१४६५०००	२४६५०००	०.००६९९९५	०.००२६९३
२०२१३	भगवानपुर गाउँपालिका	१००००००	०.००६९७९०६८	१४६७०००	२४६७०००	०.००७०३३२	०.००२८५३
२०२१४	नवराजपुर गाउँपालिका	१००००००	०.००६९६४७९५	१४६४०००	२४६४०००	०.००७००९८	०.००३२८७
२०२१५	बरियारपट्टी गाउँपालिका	१२०००००	०.००७३६०६१	१५०००००	२७०००००	०.००७०७३	०.००४३३६
२०२१६	औरही गाउँपालिका	१००००००	०.००७००७६१२	१४७३०००	२४७३०००	०.००७०७२९	०.००३८६४
२०२१७	सिराहा नगरपालिका	२२०००००	०.००३५३९४८६	७४४०००	२९४४०००	०.००७९९७४	०.०१४९७०
२०३०१	गणेशमान चारनाथ नगरपालिका	१४०००००	०.००७८३६३५	१५१००००	२९१००००	०.००७६८८३	०.०१९३३४
२०३०२	धनुषाधाम नगरपालिका	१६०००००	०.००७४९२८६४	१५७५०००	३१७५०००	०.००७४८५६	०.०१२४८३
२०३०३	मिथिला नगरपालिका	१६०००००	०.००७४२१५०३	१५६००००	३१६००००	०.००७६६०७	०.००८३८७
२०३०४	बटेश्वर गाउँपालिका	१००००००	०.००६९९३३४	१४७००००	२४७००००	०.००७०१०८	०.००३७५७
२०३०५	क्षिरेश्वरनाथ नगरपालिका	१४०००००	०.००७३७३९३	१५५००००	२९५००००	०.००७३३२३	०.०१२७५४
२०३०६	लक्ष्मीनिया गाउँपालिका	१२०००००	०.००७५९८४८	१५०५०००	२७०५०००	०.००७००६	०.००३५६९
२०३०७	मिथिला बिहारी गाउँपालिका	१२०००००	०.००७४५५७६	१५०२०००	२७०२०००	०.००७२०३५	०.००५१४८
२०३०८	हंसपुर गाउँपालिका	१४०००००	०.००७३५०१४३	१५४५०००	२९४५०००	०.००७२९६९	०.००४८९८
२०३०९	सबैला नगरपालिका	१६०००००	०.००७५६४२२५	१५९००००	३१९००००	०.००७५२८५	०.००६७५०
२०३१०	शहीदनगर नगरपालिका	१६०००००	०.००७५२६१६६	१५८२०००	३१८२०००	०.००७४४१७	०.००६१५९
२०३११	कमला नगरपालिका	१४०००००	०.००७३५०१४३	१५४५०००	२९४५०००	०.००७३५०५	०.००५७४८
२०३१२	जनक नन्दिनी गाउँपालिका	१२०००००	०.००७५९८४८	१५०५०००	२७०५०००	०.००७०८०३	०.००३५९८
२०३१३	विदेह नगरपालिका	१२०००००	०.००७८३६३५	१५१००००	२७१००००	०.००७९७७	०.००४४९८
२०३१४	औरही गाउँपालिका	१००००००	०.००६९९३३४	१४७००००	२४७००००	०.००७०२७३	०.००२९२६
२०३१५	जनकपुर उपमहानगरपालिका	३८०००००	०.००९८०९७०५	२०६२०००	५८६२०००	०.००९०२६५	०.०२८००७
२०३१६	धनौजी गाउँपालिका	१००००००	०.००६९८३२५	१४६८०००	२४६८०००	०.००७	०.००२७०२
२०३१७	नगराइन नगरपालिका	१४०००००	०.००७३४५३८५	१५४४०००	२९४४०००	०.००७२३३	०.००५०५४
२०३१८	मुखियापट्टी मुसहरमिया गाउँपालिका	१२०००००	०.००७८३६३५	१५१००००	२७१००००	०.००७०७४८	०.००३३८४
२०४०१	बर्दिबास नगरपालिका	१८०००००	०.००७५८३२५	१५९४०००	३३९४०००	०.००८२१२६	०.०१५७३५
२०४०२	गौशाला नगरपालिका	२००००००	०.००७८७३४५४	१६५५०००	३६५५०००	०.००७८८७९	०.०१४६०१
२०४०३	सोनमा गाउँपालिका	१४०००००	०.००७३४५३८५	१५४४०००	२९४४०००	०.००७३४६७	०.००५१२०
२०४०४	औरही गाउँपालिका	१२०००००	०.००७५७४१२	१५०८०००	२७०८०००	०.००७२०३९	०.००४४८९
२०४०५	भँगाहा गाउँपालिका	१६०००००	०.००७५९६६५१	१५८००००	३१८००००	०.००७४८४६	०.००८११९
२०४०६	लोहरपट्टी गाउँपालिका	१४०००००	०.००७३४०६२८	१५४३०००	२९४३०००	०.००७३४४२	०.००६६८७
२०४०७	बलवा गाउँपालिका	१४०००००	०.००७३६४४१५	०	२९४८०००	०.००७३६७६	०.००६०२८

स्थानीय तह कोड	स्थानीय तहको नाम	वित्तीय समानीकरण अनुदान (रु.)				राजस्व बाँडफाँट हिस्सा	सवारी साधन कर बाँडफाँटको हिस्सा
		न्यूनतम अनुदान	सुत्रमा आधारित अनुदानको हिस्सा	सुत्रमा आधारित अनुदान	जम्मा		
२०४०८	राम गोपालपुर गाउँपालिका	१२०००००	०.००७६४६०५	१५०६०००	२७०६०००	०.००७२११३	०.००४५७५
२०४०९	साम्सी गाउँपालिका	१२०००००	०.००७२०२६६४	१५१४०००	२७१४०००	०.००७२०९८	०.००४३७५
२०४१०	मनरा शिसवा गाउँपालिका	१६०००००	०.००७५६४२२५	१५९००००	३१९००००	०.००७४५३५	०.००६६६५
२०४११	एकडारा गाउँपालिका	१२०००००	०.००७७४१२	१५०८०००	२७०८०००	०.००७३९८	०.००३९६४
२०४१२	महोत्तरी गाउँपालिका	१२०००००	०.००७५९८४८	१५०५०००	२७०५०००	०.००७१०४६	०.००४०२४
२०४१३	पिपरा गाउँपालिका	१४०००००	०.००७३४०६२८	१५४३०००	२९४३०००	०.००७२३१८	०.००५२५३
२०४१४	मटिहानी गाउँपालिका	१२०००००	०.००७७४१२	१५०८०००	२७०८०००	०.००७१७३	०.००४२८२
२०४१५	जलेश्वर नगरपालिका	१८०००००	०.००७७६८७९२	१६३३०००	३४३३०००	०.००७५५२२	०.००९८१८
२०५०१	लालबन्दी नगरपालिका	१८०००००	०.००७६०२२८४	१५९८०००	३३९८०००	०.००७९७४४	०.०१९१६४
२०५०२	हरिवन नगरपालिका	१४०००००	०.००७३४५३६५	१५४४०००	२९४४०००	०.००७४५२२	०.०१५८९९
२०५०३	बागमती नगरपालिका	१४०००००	०.००७३४५३६५	१५४४०००	२९४४०००	०.००७४१९९	०.००७४७७
२०५०४	बरहथवा नगरपालिका	२००००००	०.००७९४४८१४	१६७००००	३६७००००	०.००७८४५८	०.००८९४५
२०५०५	हरिपुर नगरपालिका	१४०००००	०.००७३४०६२८	१५४३०००	२९४३०००	०.००७३२१६	०.००५४३५
२०५०६	ईश्वरपुर नगरपालिका	१८०००००	०.००७६५९३७२	१६१००००	३४१००००	०.००७८३५६	०.०२३५३५
२०५०७	हरिपुरवा नगरपालिका	१४०००००	०.००७३५०१४३	१५४५०००	२९४५०००	०.००७२३८८	०.००४०८४
२०५०८	पर्सा गाउँपालिका	१००००००	०.००६९९३३४	१४७००००	२४७००००	०.००७०३६४	०.००२७३१
२०५०९	ब्रह्मपुरी गाउँपालिका	१२०००००	०.००६०५६१३७	१२७३०००	२४७३०००	०.००७१६२५	०.००३२२४
२०५१०	चन्द्रनगर गाउँपालिका	१२०००००	०.००७९३१४९	१५१२०००	२७१२०००	०.००७२३९५	०.००४४९१
२०५११	कविलासी गाउँपालिका	१४०००००	०.००७३८३४४४	१५५२०००	२९५२०००	०.००७३५८७	०.००५३०७
२०५१२	चक्रघडा गाउँपालिका	१२०००००	०.००७७४१२	१५०८०००	२७०८०००	०.००७३२३८	०.००३३०५
२०५१३	बसवरिया गाउँपालिका	१००००००	०.००६१३५१०९	१७१००००	२७१००००	०.००७०६७९	०.००२६६२
२०५१४	धनकौल गाउँपालिका	१००००००	०.००७०१२३६९	१४७४०००	२४७४०००	०.००७२५७	०.००३५२६
२०५१५	रामनगर गाउँपालिका	१२०००००	०.००७८३६३५	१५१००००	२७१००००	०.००७३२३३	०.००३२८२
२०५१६	बलरा नगरपालिका	१६०००००	०.००७५५४७१	१५८८०००	३१८८०००	०.००७३९२९	०.००५४६३
२०५१७	गोडैटा नगरपालिका	१६०००००	०.००७५५४७१	१५८८०००	३१८८०००	०.००७४३८३	०.००६२१०
२०५१८	विष्णु गाउँपालिका	१००००००	०.००७०२१८८४	१४७६०००	२४७६०००	०.००७०७५५	०.००३०३८
२०५१९	कौडेना गाउँपालिका	१२०००००	०.००७५९८४८	१५०५०००	२७०५०००	०.००७०९५२	०.००३१५५
२०५२०	मलंगवा नगरपालिका	१६०००००	०.००७५६४२२५	१५९००००	३१९००००	०.००७३६२५	०.००७६८३
२०६०१	चन्द्रपुर नगरपालिका	२००००००	०.००७७९२५७८	१६३८०००	३६३८०००	०.००८१५७२	०.०२८१९२
२०६०२	गुजरा गाउँपालिका	१६०००००	०.००६४०८१८३	१३४७०००	२९४७०००	०.००७६८७	०.०१०८४१
२०६०३	फतुवा विजयपुर गाउँपालिका	१४०००००	०.००७३४५३६५	१५४४०००	२९४४०००	०.००७३११२	०.००६३४०
२०६०४	कटहरिया गाउँपालिका	१४०००००	०.००७३५९६५७	१५४७०००	२९४७०००	०.००७३०४८	०.००५६७९
२०६०५	बृन्दावन गाउँपालिका	१४०००००	०.००७३३५८७१	१५४२०००	२९४२०००	०.००७४७५७	०.००७३५६
२०६०६	गढीमाई गाउँपालिका	१४०००००	०.००८५१५६९९	१७९००००	३१९००००	०.००७३४	०.००५४३५
२०६०७	माधव नारायण गाउँपालिका	१४०००००	०.००७३४०६२८	१५४३०००	२९४३०००	०.००७२७२६	०.००५४१६

स्थानीय तह कोड	स्थानीय तहको नाम	वित्तीय समानीकरण अनुदान (रु.)				राजस्व बाँडफाँट हिस्सा	सवारी साधन कर बाँडफाँटको हिस्सा
		न्यूनतम अनुदान	सुत्रमा आधारित अनुदानको हिस्सा	सुत्रमा आधारित अनुदान	जम्मा		
२०६०८	गरुडा नगरपालिका	१६०००००	०.००७५०२३७९	१५७७०००	३१७७०००	०.००७४७२	०.००७८७४
२०६०९	देवाही गोनाही गाउँपालिका	१२०००००	०.००७८३६३५	१५१००००	२७१००००	०.००७२०७४	०.००४५७२
२०६१०	मौलापुर गाउँपालिका	१२०००००	०.००७५५०९	१५०४०००	२७०४०००	०.००७३३९	०.००४३४६
२०६११	बौधीमाई गाउँपालिका	१२०००००	०.००७९७९०७	१५१३०००	२७३००००	०.००७२२९२	०.००५२२७
२०६१२	परोहा गाउँपालिका	१४०००००	०.००७३५४९	१५४६०००	२९४६०००	०.००७२८६५	०.००५४१२
२०६१३	राजपुर गाउँपालिका	१४०००००	०.००७३७३९३	१५५००००	२९५००००	०.००७३४४६	०.००५३८५
२०६१४	यमुनामाई गाउँपालिका	१००००००	०.००७००७६१२	१४७३०००	२४७३०००	०.००७०५८६	०.००३९९०
२०६१५	दुर्गा भगवती गाउँपालिका	१००००००	०.००७०१२३६९	१४७४०००	२४७४०००	०.००७०२३	०.००३००२
२०६१६	राजदेवी नगरपालिका	१२०००००	०.००७९३१४९	१५१२०००	२७२००००	०.००७५३१	०.००४०६०
२०६१७	गौर नगरपालिका	१४०००००	०.००७३६४४१५	१५४८०००	२९४८०००	०.००७५९२	०.००७८९६
२०६१८	ईशनाथ गाउँपालिका	१४०००००	०.००७३८८२०२	१५५३०००	२९५३०००	०.००७३२९४	०.००५६४१
२०७०१	निजगढ नगरपालिका	१४०००००	०.००७५९८४८	१५०५०००	२९०५०००	०.००७७४९४	०.०२३८३३
२०७०२	कोल्हवी नगरपालिका	१४०००००	०.००७३०७३२६	१५३६०००	२९३६०००	०.००७५८३२	०.०१२२१९
२०७०३	जीतपुर सिमरा उपमहानगरपालिका	३००००००	०.००८७६३०८३	१८४२०००	४८४२०००	०.००८९११७	०.०२२०८५
२०७०४	परवानीपुर गाउँपालिका	१००००००	०.००७०१२३६९	१४७४०००	२४७४०००	०.००७००५२	०.००३०६३
२०७०५	प्रसौनी गाउँपालिका	१२०००००	०.००७६४६०५	१५०६०००	२७०६०००	०.००७०४६६	०.००३७७१
२०७०६	विश्रामपुर गाउँपालिका	१००००००	०.००७०१७२७	१४७५०००	२४७५०००	०.००७०४८२	०.००३१२७
२०७०७	फेटा गाउँपालिका	१२०००००	०.००७६४६०५	१५०६०००	२७०६०००	०.००७०८०२	०.००३६१२
२०७०८	कलैया उपमहानगरपालिका	३००००००	०.००८९९४३७	१८९००००	४८९००००	०.००८५६६९	०.०४०३१२
२०७०९	करैयामाई गाउँपालिका	१२०००००	०.००७५९८४८	१५०५०००	२७०५०००	०.००७२४९	०.००४५९७
२०७१०	बारागढी गाउँपालिका	१२०००००	०.००७८३६३५	१५१००००	२७१००००	०.००७२२७	०.००३९५८
२०७११	आदर्श कोटवाल गाउँपालिका	१२०००००	०.००७५९८४८	१५०५०००	२७०५०००	०.००७५०२	०.००४३९९
२०७१२	सिम्रौनगढ नगरपालिका	१६०००००	०.००७५७३७३९	१५९२०००	३१९२०००	०.००७४३३	०.००६७२०
२०७१३	पचरौता गाउँपालिका	१२०००००	०.००७२०२६६४	१५१४०००	२७४००००	०.००७२५७९	०.००४७६९
२०७१४	महागढीमाई नगरपालिका	१६०००००	०.००७५९२७६९	१५९६०००	३१९६०००	०.००७५०७	०.००७५६३
२०७१५	देवताल गाउँपालिका	१००००००	०.००७०१२३६९	१४७४०००	२४७४०००	०.००७०५६८	०.००३९६७
२०७१६	सुवर्ण गाउँपालिका	१२०००००	०.००७८३६३५	१५१००००	२७१००००	०.००७५५३	०.००४०२२
२०८०१	ठोरी (सुवर्णपुर) गाउँपालिका	१००००००	०.००६९६००३८	१४६३०००	२४६३०००	०.००७९५१	०.००५२५९
२०८०२	जिराभवानी गाउँपालिका	१००००००	०.००६९९३३४	१४७००००	२४७००००	०.००७०८६७	०.००४७५६
२०८०३	जगरनाथपुर गाउँपालिका	१२०००००	०.००७९३१४९	१५१२०००	२७२००००	०.००७२२२२	०.००५४१७
२०८०४	पटेर्वा सुगौली गाउँपालिका	१००००००	०.००६९८३८२५	१४६८०००	२४६८०००	०.००७२७५	०.००४९६१
२०८०५	सखुवा प्रसौनी गाउँपालिका	१२०००००	०.००७५९८४८	१५०५०००	२७०५०००	०.००७२७७६	०.००६५६२
२०८०६	पर्सगढी गाउँपालिका	१४०००००	०.००७३१२०८४	१५३७०००	२९३७०००	०.००७३९९४	०.००७९४९
२०८०७	बिरगन्ज महानगरपालिका	५४०००००	०.०११४१२९४	२३९९०००	७७९९०००	०.०१०२११५	०.०३९२३९
२०८०८	बहुदरमाई गाउँपालिका	१४०००००	०.००७३७८६८७	१५५१०००	२९५१०००	०.००७२८१२	०.००५३०२

स्थानीय तह कोड	स्थानीय तहको नाम	वित्तीय समानीकरण अनुदान (रु.)				राजस्व बाँडफाँट हिस्सा	सवारी साधन कर बाँडफाँटको हिस्सा
		न्यूनतम अनुदान	सुत्रमा आधारित अनुदानको हिस्सा	सुत्रमा आधारित अनुदान	जम्मा		
२०८०९	पोखरिया नगरपालिका	१२०००००	०.००७२०२६६४	१५१४०००	२७१४०००	०.००७९९५	०.००५०२०
२०८१०	कालिकामाई गाउँपालिका	१००००००	०.००६९९८०९७	१४७१०००	२४७१०००	०.००७०१५९	०.००३५६३
२०८११	धोबीनी गाउँपालिका	१००००००	०.००६९८३६२५	१४६८०००	२४६८०००	०.००७००३९	०.००३९९७
२०८१२	छिपहरमाई गाउँपालिका	१२०००००	०.००७८३६३५	१५१००००	२७१००००	०.००७०९८३	०.००३९५३
२०८१३	पकाहा मैनपुर गाउँपालिका	१००००००	०.००६९९८०९७	१४७१०००	२४७१०००	०.००७००४९	०.००३५७१
२०८१४	बिन्दबासिनी गाउँपालिका	१००००००	०.००७०१७२७	१४७५०००	२४७५०००	०.००७०६३३	०.००४०८३

ग. प्रदेश नं. ३

स्थानीय तहको कोड	स्थानीय तहको नाम	वित्तीय समानीकरण अनुदान (रु.)				राजस्व बाँडफाँट हिस्सा	सवारी साधन कर बाँडफाँटको हिस्सा
		न्यूनतम अनुदान	सुत्रमा आधारित अनुदानको हिस्सा	सुत्रमा आधारित अनुदान	जम्मा		
३०१०१	गौरिशंकर गाउँपालिका	१००००००	०.००८००५१	६५५९३३८	७५५९३३८	०.००८५९८१	०.००४५०४
३०१०२	विगु गाउँपालिका	१००००००	०.००८११८९	६६५२५९१	७६५२५९१	०.००८५५३४	०.००३९५८
३०१०३	कालिन्चोक गाउँपालिका	१००००००	०.००८३०९५	६८०८७७०	७८०८७७०	०.००८०५९७	०.००४२७२
३०१०४	वैतेघर गाउँपालिका	१००००००	०.००८२८४४	६७८८२३३	७७८८२३३	०.००७९३२८	०.००४३५५
३०१०५	जिरी नगरपालिका	१००००००	०.००८१५७७	६६८४४०४	७६८४४०४	०.००८०२२२	०.००३४४७
३०१०६	तामाकोशी गाउँपालिका	१००००००	०.००८२७४९	६७८०४९६	७७८०४९६	०.००७९३०२	०.००४२७३
३०१०७	मेलुङ्ग गाउँपालिका	१००००००	०.००८२८८४	६७९१४७६	७७९१४७६	०.००७९६६६	०.००४०७४
३०१०८	शैलुङ गाउँपालिका	१००००००	०.००८२५०९	६७६०७८२	७७६०७८२	०.००८००५५	०.००५४७६
३०१०९	भिमेश्वर नगरपालिका	१२०००००	०.००८४२८५	६९०६२७४	८१०६२७४	०.००८१६२६	०.०१००३०
३०२०१	भोटेकोशी गाउँपालिका	१००००००	०.००८१३२६	६६६३८२५	७६६३८२५	०.००८०८५५	०.००५०१९
३०२०२	जुगल गाउँपालिका	१००००००	०.००८०९१७	६६३०३४२	७६३०३४२	०.००८५५१८	०.००४१२१
३०२०३	पाँचपोखरी थाङपालिका गाउँपालिका	१००००००	०.००८१०५९	६६४१९८१	७६४१९८१	०.००८३७१२	०.००५८४४
३०२०४	हेलम्बु गाउँपालिका	१००००००	०.००८१६०	६६८६३२८	७६८६३२८	०.००८१४८२	०.००७०७८
३०२०५	मेलम्ची नगरपालिका	१६०००००	०.००८५४२५	६९९९६९६	८५९९६९६	०.००८३९३२	०.०१३३१५
३०२०६	ईन्द्रावती गाउँपालिका	१२०००००	०.००८३६४७	६८५४०२१	८०५४०२१	०.००८०९९४	०.००७५४७
३०२०७	चौतारा साँगाचोकगढी नगरपालिका	१६०००००	०.००८५४७३	७००३६५७	८६०३६५६	०.००८४२६३	०.०१६७३४
३०२०८	बलेफी गाउँपालिका	१००००००	०.००८२८६	६७८९५४३	७७८९५४३	०.००७८६६४	०.००५१०३
३०२०९	बाह्रबिसे नगरपालिका	१२०००००	०.००८३३७८	६८३२०१८	८०३२०१८	०.००८०८८६	०.००७०७६
३०२१०	त्रिपुरासुन्दरी गाउँपालिका	१००००००	०.००८१८८७	६७०९७९२	७७०९७९२	०.००७८५१३	०.००३५९२
३०२११	लिसंखु पाखर गाउँपालिका	१००००००	०.००८२१०४	६७२७५९५	७७२७५९५	०.००७८६४१	०.००५२०२
३०२१२	सुनकोशी गाउँपालिका	१००००००	०.००८२५३८	६७६३१८०	७७६३१८०	०.००७८७४५	०.००५४९९
३०३०१	गोसाईकुण्ड गाउँपालिका	१००००००	०.००७७१०९	६३१८२७३	७३१८२७३	०.००८७२७८	०.००३८७९
३०३०२	आमाछोदिङमा गाउँपालिका	१००००००	०.००८०८०४	६६२१०५१	७६२१०५१	०.००७९३६३	०.००२५४१
३०३०३	उत्तरगया गाउँपालिका	१००००००	०.००८१३५६	६६६६२७४	७६६६२७४	०.००७७९७६	०.००२२३९

स्थानीय तहको कोड	स्थानीय तहको नाम	वित्तीय समानीकरण अनुदान (रु.)				राजस्व बाँडफाँट हिस्सा	सवारी साधन कर बाँडफाँटको हिस्सा
		न्यूनतम अनुदान	सुत्रमा आधारित अनुदानको हिस्सा	सुत्रमा आधारित अनुदान	जम्मा		
३०३०४	कालिका गाउँपालिका	१००००००	०.००८१८०९	६७०३४०६	७७०३४०६	०.००७७२०५	०.००२५७०
३०३०५	नौकुण्ड गाउँपालिका	१००००००	०.००८१७३२	६६९७३०	७६९७३०	०.००७८९९	०.००२१७९
३०४०१	रुवी भ्याली गाउँपालिका	१००००००	०.००८०९९६	६६३६८४०	७६३६८४०	०.००८२३०२	०.००१९४१
३०४०२	खनियाबास गाउँपालिका	१००००००	०.००८१९८९	६७८१६७	७७८१६७	०.००७९२०३	०.००२११९
३०४०३	गङ्गा जमुना गाउँपालिका	१००००००	०.००८२९२६	६७९४९९३	७७९४९९३	०.००८०४८	०.००३९३०
३०४०४	त्रिपुरासुन्दरी गाउँपालिका	१००००००	०.००८३३९५	६८३३३६८	७८३३३६८	०.००७९८२१	०.००४७४५
३०४०५	नेत्रावती गाउँपालिका	१००००००	०.००८२१५५	६७३१७५१	७७३१७५१	०.००७८३१	०.००४०१५
३०४०६	नीलकण्ठ नगरपालिका	१८०००००	०.००८६९४५	७१२४२७८	८९२४२७८	०.००८६५०२	०.०१६६२३
३०४०७	ज्वालामुखी गाउँपालिका	१००००००	०.००८३३	६८२५५७८	७८२५५७८	०.००८०५३२	०.००४०००
३०४०८	सिद्धलेक गाउँपालिका	१००००००	०.००८३१७१	६८१४९९६	७८१४९९६	०.००८०३१	०.००४०२९
३०४०९	बेनीघाट रोराङ्ग गाउँपालिका	१२०००००	०.००८३९३७	६८७७८००	८०७७८००	०.००८२७०८	०.००६९७३
३०४१०	गजुरी गाउँपालिका	१२०००००	०.००८३७८१	६८६४९८२	८०६४९८२	०.००८१२५४	०.००४३४९
३०४११	गल्छी गाउँपालिका	१२०००००	०.००८३४६२	६८३६९१४	८०३६९१४	०.००८०६६२	०.००४९२०
३०४१२	थाक्रे गाउँपालिका	१२०००००	०.००८४३११	६९०८४४५	८१०८४४५	०.००८१३४१	०.००५४४१
३०४१३	धुनीबेशी नगरपालिका	१२०००००	०.००८४११४	६८९२२७५	८०९२२७५	०.००८०८२४	०.००४४८०
३०५०१	दुष्चेधर गाउँपालिका	१००००००	०.००८१८३७	६७०५७६२	७७०५७६२	०.००८०५५८	०.००४९५७
३०५०२	तादी गाउँपालिका	१००००००	०.००८१८१४	६७०३८६३	७७०३८६३	०.००७८९०७	०.००३३०१
३०५०३	सुर्यगढी गाउँपालिका	१००००००	०.००८१७७८	६७००९२१	७७००९२१	०.००७८६२१	०.००२५३०
३०५०४	बिदुर नगरपालिका	१८०००००	०.००८४०२३	६८८४८०९	८०६४८०९	०.००८४७८१	०.००९३८१
३०५०५	किस्पाङ्ग गाउँपालिका	१००००००	०.००८१४८९	६६७७२४८	७६७७२४८	०.००७८७०३	०.००२४३९
३०५०६	मेघाङ्ग गाउँपालिका	१००००००	०.००८१२७	६६५९२३९	७६५९२३९	०.००७८५७८	०.००४२०६
३०५०७	तारकेश्वर गाउँपालिका	१००००००	०.००८१५८८	६६८५३२१	७६८५३२१	०.००७८८३	०.००३८८२
३०५०८	बेलकोटगढी नगरपालिका	१४०००००	०.००८२९४९	६७९६८७९	८१९६८७९	०.००८३१६८	०.००८९४४
३०५०९	लिखु गाउँपालिका	१००००००	०.००८१७९८	६७०२५६४	७७०२५६४	०.००७८१८	०.००३३३६
३०५१०	पन्चकन्या गाउँपालिका	१००००००	०.००८१७०६	६६९४९५३	७६९४९५३	०.००७८२६६	०.००३७३३
३०५११	शिवपुरी गाउँपालिका	१००००००	०.००८१९२२	६७१२६८९	७७१२६८९	०.००७९६७३	०.००६१७०
३०५१२	ककनी गाउँपालिका	१२०००००	०.००८२२२८	६७३७७३०	७९३७७३०	०.००८०११७	०.००५२५०
३०६०१	शङ्करपुर नगरपालिका	१२०००००	०.००८२५२८	६७६२३३०	७९६२३३०	०.००७९३२५	०.००६३२४
३०६०२	कागेश्वरी मनहरा नगरपालिका	१८०००००	०.००८५३७१	६९९५३४१	८१९५३४०	०.००८३८३	०.००७३४५
३०६०३	गोकर्णेश्वर नगरपालिका	२८०००००	०.००८८८१२	७२७७२५४	१००७७२५४	०.००९१५७३	०.०१२११२
३०६०४	बुढानिलकण्ठ नगरपालिका	२८०००००	०.००८९२९५	७३१६८५३	१०११६८५३	०.००९१४८६	०.०१२२७८
३०६०५	टोखा नगरपालिका	२६०००००	०.००८८५५६	७२५६२४७	९८५६२४६	०.००८९५६१	०.०१०१५३
३०६०६	तारकेश्वर नगरपालिका	२२०००००	०.००८६८६२	७११७४४९	९३१७४४९	०.००८७०५३	०.००९९२१
३०६०७	नागार्जुन नगरपालिका	२००००००	०.००८६४०६	७०८००९९	९०८००९९	०.००८४९३६	०.००७७९७
३०६०८	काठमाण्डौ महानगरपालिका	१५००००००	०.०१५७३११	१२८९००४५	२७८९००४४	०.०२२३२५२	०.११५६४९
३०६०९	किर्तिपुर नगरपालिका	२००००००	०.००८६२	७०६३१९०	९०६३१९०	०.००८४२६६	०.००८४१०

स्थानीय तहको कोड	स्थानीय तहको नाम	वित्तीय समानीकरण अनुदान (रु.)				राजस्व बाँडफाँट हिस्सा	सवारी साधन कर बाँडफाँटको हिस्सा
		न्यूनतम अनुदान	सुत्रमा आधारित अनुदानको हिस्सा	सुत्रमा आधारित अनुदान	जम्मा		
३०६१०	चन्द्रागिरी नगरपालिका	२४०००००	०.००८७३१३	७५४४३७	९५४४३७	०.००८७९४४	०.०१११६१
३०६११	दक्षिणकाली नगरपालिका	१२०००००	०.००८२५०५	६७६०४३६	७९६०४३६	०.००७८९७४	०.००४८७७
३०७०१	चाँगुनारायण नगरपालिका	१८०००००	०.००८४७३४	६९४३११८	८७४३११८	०.००८३९१४	०.००९४१९
३०७०२	भक्तपुर नगरपालिका	२२०००००	०.००८७०६२	७९३३८९९	९३३३८९९	०.००८७०४६	०.००७५२८
३०७०३	मध्यपुर थिमी नगरपालिका	२२०००००	०.००८७२६२	७५०२४८	९३५०२४८	०.००८७०२	०.००७४८६
३०७०४	सूर्यविनायक नगरपालिका	२२०००००	०.००८६४३४	७०८२४१५	९२८२४१५	०.००८६६८	०.००९४९७
३०८०१	महालक्ष्मी नगरपालिका	१८०००००	०.००८५५१२	७००६८५४	८८०६८५४	०.००८४०४७	०.००७२६०
३०८०२	ललितपुर महानगरपालिका	६४०००००	०.०१०१८७९	८३४७९८७	१४७४७९८६	०.०११८११९	०.०२९३०३
३०८०३	गोदावरी नगरपालिका	२२०००००	०.००८६१६२	७०६०१०७	९२६०१०७	०.००८७६२२	०.०१२५९३
३०८०४	कोन्ज्योसोम गाउँपालिका	१००००००	०.००८१३२९	६६६४०९६	७६६४०९६	०.००७७२०३	०.००३३४७
३०८०५	महाङ्गल गाउँपालिका	१००००००	०.००८११२२	६६४७४०	७६४७४०	०.००७७५११	०.००४१७७
३०८०६	बामती गाउँपालिका	१००००००	०.००८१२८८	६६६०७२८	७६६०७२८	०.००७८४८	०.००४९१४
३०९०१	चौरीदेउराली गाउँपालिका	१००००००	०.००८१९२	६७२५०४	७७२५०४	०.००७९८२४	०.००६०५२
३०९०२	भुम्लु गाउँपालिका	१००००००	०.००८१७४५	६६९८१८२	७६९८१८२	०.००७९१९९	०.००५२१०
३०९०३	मण्डन देउपुर नगरपालिका	१२०००००	०.००८२६५७	६७७२८७५	७९७२८७५	०.००८१०५७	०.००५९२०
३०९०४	बनेपा नगरपालिका	१८०००००	०.००८४७०६	६९४०७७७	८७४०७७६	०.००८३७६५	०.०१०१४५
३०९०५	धुलिखेल नगरपालिका	१२०००००	०.००८२९८६	६७९९८९६	७९९९८९६	०.००८०४६	०.००७५१४
३०९०६	पाँचखाल नगरपालिका	१४०००००	०.००८३०९६	६८०८८९९	८२०८८९९	०.००८१९५४	०.०११९७६
३०९०७	तेमाल गाउँपालिका	१००००००	०.००८२०७५	६७२५२०८	७७२५२०८	०.००७९८६२	०.००५३७०
३०९०८	नमोबुद्ध नगरपालिका	१२०००००	०.००८२३८६	६७५०६८७	७९५०६८७	०.००८०७४६	०.००७४४५
३०९०९	पनौती नगरपालिका	१६०००००	०.००८३५१८	६८४३४३८	८४४३४३८	०.००८३२५४	०.००९१७६
३०९१०	बैथानचोक गाउँपालिका	१००००००	०.००८१४४४	६६७३५२८	७६७३५२८	०.००७८९०४	०.००४०४४
३०९११	रोशी गाउँपालिका	१२०००००	०.००८२२७९	६७४१९७६	७९४१९७६	०.००८१७९	०.००७९५४
३०९१२	महाभारत गाउँपालिका	१००००००	०.००८१४७	६६७५६७८	७६७५६७८	०.००८०८८१	०.००२६५२
३०९१३	खानीखोला गाउँपालिका	१००००००	०.००८१३१९	६६६३२६८	७६६३२६८	०.००७९५४५	०.००२८३०
३१००१	उमाकुण्ड गाउँपालिका	१००००००	०.००८१२२८	६६५५८२९	७६५५८२९	०.००८३३३९	०.००६७६१
३१००२	गोकुलगङ्गा गाउँपालिका	१००००००	०.००८२३६	६७४८६०९	७७४८६०९	०.००८०७६३	०.००६३२६
३१००३	लिखु तामाकोसी गाउँपालिका	१००००००	०.००८३३४६	६८२९३८९	७८२९३८९	०.००८०५७२	०.००५८५७
३१००४	रामेछाप नगरपालिका	१२०००००	०.००८३७९१	६८६५७९६	८०६५७९६	०.००८२२६५	०.००७२४१
३१००५	मन्थली नगरपालिका	१६०००००	०.००८५६६२	७०१९१८३	८६१९१८३	०.००८४६४८	०.०१२९८७
३१००६	खाँडादेवी गाउँपालिका	१२०००००	०.००८३६६१	६८५५२२१	८०५५२२१	०.००८१११६	०.००७८२१
३१००७	दोरम्बा गाउँपालिका	१००००००	०.००८३०६८	६८०६६०२	७८०६६०२	०.००८०७२५	०.००६९०६
३१००८	सुनापती गाउँपालिका	१००००००	०.००८२७२८	६७७८७६१	७७७८७६१	०.००७९१४२	०.००५०७३
३११०१	दुधौली नगरपालिका	२००००००	०.००८३९८५	६८८१७१२	८८८१७१२	०.००८१८११	०.०१२६५१
३११०२	फिक्कल गाउँपालिका	१००००००	०.००८१८३५	६७०५५६०	७७०५५६०	०.००८०६४५	०.००६१७६
३११०३	तीनपाटन गाउँपालिका	१४०००००	०.००८३११२	६८१०२३६	८२१०२३६	०.००८४३०३	०.००९०२७

स्थानीय तहको कोड	स्थानीय तहको नाम	वित्तीय समानीकरण अनुदान (रु.)				राजस्व बाँडफाँट हिस्सा	सवारी साधन कर बाँडफाँटको हिस्सा
		न्यूनतम अनुदान	सुत्रमा आधारित अनुदानको हिस्सा	सुत्रमा आधारित अनुदान	जम्मा		
३११०४	गोलन्जोर गाउँपालिका	१००००००	०.००८१७६४	६६९९७२९	७६९९७२९	०.००८०७६४	०.००७३९०
३११०५	कमलामाई नगरपालिका	२००००००	०.००८३३०४	६८२५८९६	८८२५८९६	०.००९०६६८	०.०२३६०५
३११०६	सुनकोशी गाउँपालिका	१००००००	०.००८२१७	६७३३००४	७७३३००४	०.००८०५२	०.००७३३१
३११०७	ध्याङलेख गाउँपालिका	१००००००	०.००८१५७९	६६८४५८२	७६८४५८२	०.००८००९३	०.००३६९४
३११०८	मरिण गाउँपालिका	१२०००००	०.००८२५८४	६७६६९४९	७९६६९४९	०.००८३५२५	०.००५८१०
३११०९	हरिहरपुरगढी गाउँपालिका	१२०००००	०.००८२५४४	६७६४४९२	७९६४४९२	०.००८४१७१	०.००७२७७
३१२०१	ईन्द्रसरोवर गाउँपालिका	१००००००	०.००८१३२८	६६६४०५६	७६६४०५६	०.००७८४१९	०.००४३५८
३१२०२	थाहा नगरपालिका	१४०००००	०.००८२७२१	६७७८१३६	८१७८१३६	०.००८३७४५	०.०१३७८५
३१२०३	कैलाश गाउँपालिका	१००००००	०.००८२१९	६७३४६३७	७७३४६३७	०.००८१९४८	०.००४२४२
३१२०४	राक्सिराङ्ग गाउँपालिका	१२०००००	०.००८२३८	६७५०१८८	७९५०१८८	०.००८४५३३	०.००३६७०
३१२०५	मनहरी गाउँपालिका	१४०००००	०.००८२६६८	६७७३८१५	८१७३८१५	०.००८४३३६	०.००५८७७
३१२०६	हेटौडा उपमहानगरपालिका	३६०००००	०.००९०४४५	७४११०५२	११०११०५२	०.०१००६७१	०.०२४७७५
३१२०७	भिमफेदी गाउँपालिका	१००००००	०.००८१४०२	६६७०११३	७६७०११३	०.००८१६२८	०.००६२७३
३१२०८	मकवानपुरगढी गाउँपालिका	१२०००००	०.००८१९०२	६७११०१३	७९११०१३	०.००८०८९५	०.००३५५४
३१२०९	बकैया गाउँपालिका	१४०००००	०.००८२१७४	६७३३३४६	८१३३३४६	०.००८६१८९	०.००६८६०
३१२१०	बागमती गाउँपालिका	१२०००००	०.००८२३९	६७५१०६४	७९५१०६४	०.००८३८१२	०.००५६११
३१३०१	राप्ती नगरपालिका	१८०००००	०.००८४१०४	६८९१५२०	८०९१५२०	०.००८६४४६	०.०१२९५३
३१३०२	कालिका नगरपालिका	१४०००००	०.००८३३७४	६८३१६७३	८२३१६७३	०.००८३३९	०.००९२१३
३१३०३	इच्छाकामना गाउँपालिका	१२०००००	०.००८२११९	६७२८८६३	७९२८८६३	०.००८११९३	०.००४७७०
३१३०४	भरतपुर महानगरपालिका	६४०००००	०.००९०८६३	८०३५२९९	१४४३५२९८	०.०१२१८८१	०.०६३८७९
३१३०५	रत्ननगर नगरपालिका	२००००००	०.००८५५९१	७०१३३०३	९०१३३०२	०.००८५९९५	०.०११५२९
३१३०६	खैरहनी नगरपालिका	१८०००००	०.००८४४८४	६९२२६१७	८१२२६१६	०.००८४२३३	०.०१०७६८
३१३०७	माडी नगरपालिका	१४०००००	०.००८३३०३	६८२५८७४	८२२५८७४	०.००८३३२९	०.००८५९५

घ. प्रदेश नं. ४

स्थानीय तहको कोड	स्थानीय तहको नाम	वित्तीय समानीकरण अनुदान (रु.)				राजस्व बाँडफाँट हिस्सा	सवारी साधन कर बाँडफाँटको हिस्सा
		न्यूनतम अनुदान	सुत्रमा आधारित अनुदानको हिस्सा	सुत्रमा आधारित अनुदान	जम्मा		
४०१०१	चुमनुव्री गाउँपालिका	१००००००	०.०१०९३९२	९७९२७८७	१०७९२७८७	०.०१२७६२८	०.००३८०१
४०१०२	अजिरकोट गाउँपालिका	१००००००	०.०११७०५१	१०४७८४४१	११४७८४४१	०.०१११४३१	०.००६४९२
४०१०३	बारपाक सुलीकोट गाउँपालिका	१२०००००	०.०१२०९९९	१०८३१८६१	१२०३१८६१	०.०११६४६७	०.००९७२२
४०१०४	घाचें गाउँपालिका	१००००००	०.०११४२५३	१०२२७८८४	११२२७८८४	०.०११७८८१	०.००५७४३
४०१०५	आरुघाट गाउँपालिका	१००००००	०.०१२०३८६	१०७७६९२४	११७७६९२४	०.०११४९४३	०.००८८५९
४०१०६	भिमसेन गाउँपालिका	१००००००	०.०१२०२९	१०७६८३४०	११७६८३४०	०.०११३१६६	०.००७८५८

स्थानीय तहको कोड	स्थानीय तहको नाम	वित्तीय समानीकरण अनुदान (रु.)				राजस्व बाँडफाँट हिस्सा	सवारी साधन कर बाँडफाँटको हिस्सा
		न्यूनतम अनुदान	सुन्नमा आधारित अनुदानको हिस्सा	सुन्नमा आधारित अनुदान	जम्मा		
४०१०७	सिरानचोक गाउँपालिका	१००००००	०.०१२०७२९	१०८०७६८८	११८०७६८८	०.०११३९२६	०.००९५४०
४०१०८	पालुङ्गटार नगरपालिका	१४०००००	०.०१२६५९३	११३३२५९५	१२७३२५९५	०.०१२१०९३	०.०१३७२४
४०१०९	गोरखा नगरपालिका	१६०००००	०.०१३३७४२	११९७२६२४	१३५७२६२४	०.०१२५८२१	०.०२४८५३
४०११०	शहीद लखन गाउँपालिका	१२०००००	०.०१२९९२३	१०९१४५२६	१२११४५२६	०.०११६०३	०.०१०८३४
४०१११	गण्डकी गाउँपालिका	१००००००	०.०१२०३८६	१०७७६९४५	११७७६९४५	०.०११४०७६	०.०११२२६
४०२०१	नारफु गाउँपालिका	१००००००	०.०१११५९७	९९९०१९१	१०९९०१९१	०.०११२०१२	०.०००२९२
४०२०२	मनाङ दिछ्याङ गाउँपालिका	१००००००	०.०१०७८१९	९६५१९१३	१०६५१९१३	०.०१०५९८८	०.००१५३४
४०२०३	चामे गाउँपालिका	१००००००	०.०१११६८७	९९९८२६०	१०९९८२६०	०.०१००९११	०.०००८६९
४०२०४	नाशोङ गाउँपालिका	१००००००	०.०१०७३२	९६०७२९५	१०६०७२९५	०.०११०७५३	०.००३३७९
४०३०१	लो केदार दामोदरकुण्ड गाउँपालिका	१००००००	०.०१०९९६३	९८४३९०५	१०८४३९०५	०.०११९०९४	०.००४०२९
४०३०२	घरपझोङ गाउँपालिका	१००००००	०.०११०८४४	९९२२७३१	१०९२२७३१	०.०१०५९०३	०.००२३६७
४०३०३	वारगुङ मुक्तिक्षेत्र गाउँपालिका	१००००००	०.०१०६२१	९५०७९१३	१०५०७९१३	०.०११३२०१	०.००६४३३
४०३०४	लोमन्थाङ गाउँपालिका	१००००००	०.०१०६२४	९९०३०९२	१०९०३०९२	०.०१११३९९	०.००३७२८
४०३०५	थासाङ गाउँपालिका	१००००००	०.०११०८९२	९९२७०६२	१०९२७०६२	०.०१०६१७८	०.००३१५३
४०४०१	अन्नपूर्ण गाउँपालिका	१००००००	०.०१११३९२	९९७७७६	१०९७७७६	०.०११४७४४	०.००९०३८
४०४०२	रघुगंगा गाउँपालिका	१००००००	०.०११३२६१	१०१३९१५९	१११३९१५९	०.०११३९२६	०.००९००२
४०४०३	धवलागिरी गाउँपालिका	१००००००	०.०१११८०२	१०००८४८९	११००८४८९	०.०१२०७३३	०.००३३५१
४०४०४	मालिका गाउँपालिका	१००००००	०.०११५५३८	१०३४२९८७	११३४२९८७	०.०११२९५३	०.००६४५३
४०४०५	मंगला गाउँपालिका	१००००००	०.०११५०५९	१०३०००३८	११३०००३८	०.०११०४९६	०.००८१४५
४०४०६	बेनी नगरपालिका	१२०००००	०.०११९४१७	१०६९०२२९	११६९०२२९	०.०११६१५४	०.०२४३९८
४०५०१	मादी गाउँपालिका	१००००००	०.०११२४७६	१००६८८६२	११०६८८६२	०.०११७४४३	०.०१०५८८
४०५०२	माछापुच्छ्रे गाउँपालिका	१००००००	०.०११२८७१	१०१०४१६७	१११०४१६७	०.०११८५३	०.००८५७१
४०५०३	अन्नपूर्ण गाउँपालिका	१००००००	०.०११४२५९	१०२२८४७७	११२२८४७७	०.०११७५३३	०.००८४०८
४०५०४	पोखरा लेखनाथ महानगरपालिका	८८०००००	०.०२०८१४	१८६३२६८०	२७४३२६८०	०.०२९३९७४	०.१०८७८०
४०५०५	रूपा गाउँपालिका	१००००००	०.०११४५२	१०२५१८५५	११२५१८५५	०.०१०९३०३	०.००६४३०
४०६०१	दोर्दी गाउँपालिका	१००००००	०.०११४३०४	१०२३२४९९	११२३२४९९	०.०११४६८१	०.००९६०८
४०६०२	मरुयाङ्गदी गाउँपालिका	१००००००	०.०११२२६२	१००४९७३८	११०४९७३८	०.०११८१५६	०.००९६४८
४०६०३	क्व्होलासोथार गाउँपालिका	१००००००	०.०११३१५८	१०१२९८८२	१११२९८८२	०.०१०८६१५	०.००४६६७
४०६०४	मध्यनेपाल नगरपालिका	१००००००	०.०११६६१४	१०४३९२६५	११४३९२६५	०.०११३४७३	०.०११७८०
४०६०५	बेसीशहर नगरपालिका	१४०००००	०.०१२०४९४	१०७८६६३८	१२१८६६३८	०.०१२११९८	०.०२३०७२
४०६०६	सुन्दरबजार नगरपालिका	१२०००००	०.०११७६३३	१०५३०५३१	११५३०५३१	०.०११४५१८	०.०१०७४२
४०६०७	राईनास नगरपालिका	१००००००	०.०११५६२५	१०३५०७४८	११३५०७४८	०.०११०८३७	०.००७२४१
४०६०८	दुधपोखरी गाउँपालिका	१००००००	०.०११३४२८	१०१५४०८९	१११५४०८९	०.०१०८७६९	०.००६०१६
४०७०१	भानु नगरपालिका	१६०००००	०.०१२१४९४	१०८७६१५५	१२४७६१५५	०.०१२४७७४	०.०१८७४१
४०७०२	ब्यास नगरपालिका	२००००००	०.०१२७९२	११३७९७९३	१३३७९७९३	०.०१३६५९६	०.०३२५७०

स्थानीय तहको कोड	स्थानीय तहको नाम	वित्तीय समानीकरण अनुदान (रु.)				राजस्व बाँडफाँट हिस्सा	सवारी साधन कर बाँडफाँटको हिस्सा
		न्यूनतम अनुदान	सुत्रमा आधारित अनुदानको हिस्सा	सुत्रमा आधारित अनुदान	जम्मा		
४०७०३	म्याग्दे गाउँपालिका	१००००००	०.०११६१९४	१०४०१६४५	११४०१६४५	०.०११३१०६	०.००७९०७
४०७०४	शुक्लागण्डकी नगरपालिका	१६०००००	०.०१२२३	१०९४८२७३	१२५४८२७३	०.०१२५८२४	०.०२६०२१
४०७०५	भिमाद नगरपालिका	१२०००००	०.०११८४६९	१०६०५३७८	११८०५३७८	०.०११७५६३	०.०१२४०३
४०७०६	घिरिङ्गा गाउँपालिका	१००००००	०.०११९९२४	१०३७७५१८	११३७७५१८	०.०११२४७	०.००८०२७
४०७०७	ऋषिङ्गा गाउँपालिका	१२०००००	०.०११७०४	१०४७७४१८	११६७७४१८	०.०११६८४६	०.०१०५२७
४०७०८	देवघाट गाउँपालिका	१००००००	०.०११४६७९	१०२६६०९४	११२६६०९४	०.०१११३४८	०.००६००८
४०७०९	बन्दिपुर गाउँपालिका	१००००००	०.०११५७०४	१०३५७८०३	११३५७८०३	०.०१११८६५	०.०१७७२३
४०७१०	आँबुखैरेनी गाउँपालिका	१००००००	०.०११५६९	१०३५६५४४	११३५६५४४	०.०११२३३९	०.००६८२१
४०८०१	गैडाकोट नगरपालिका	१८०००००	०.०१२४२९५	१११२६८८८	१२९२६८८८	०.०१२९४५७	०.०२९३२८
४०८०२	बुलिङ्गाट गाउँपालिका	१००००००	०.०११५०७	१०३४०१९४	११३४०१९४	०.०११२६५७	०.००७५२४
४०८०३	बौदीकाली गाउँपालिका	१००००००	०.०११४९८१	१०२९३१३३	११२९३१३३	०.०११०३५८	०.००५२१०
४०८०४	हुप्सेकोट गाउँपालिका	१२०००००	०.०११६२६१	१०४०७७००	११६०७७००	०.०११५७०५	०.०१०७९७
४०८०५	देवचुली नगरपालिका	१४०००००	०.०१२०८४८	१०८१८३२३	१२२१८३२३	०.०१२१७३५	०.०१७३३७
४०८०६	कावासोती नगरपालिका	१८०००००	०.०१२५५५२	११२३९४४७	१३०३९४४७	०.०१३०६५४	०.०३५२९१
४०८०७	मध्यविन्दु नगरपालिका	१६०००००	०.०१२२८१	१०९९३९५३	१२५९३९५३	०.०१२८९६६	०.०१८७१८
४०८०८	बिनयी त्रिवेणी गाउँपालिका	१२०००००	०.०११७९४६	१०५५८५०६	११७५८५०६	०.०१२०५२	०.०११०६४
४०९०१	पुतलीबजार नगरपालिका	१६०००००	०.०१२१५१४	१०८७७९१६	१२४७७९१६	०.०१२३७७	०.०२२६९८
४०९०२	फेदीखोला गाउँपालिका	१००००००	०.०११४०७४	१०२११९०२	११२११९०२	०.०१०७५८९	०.००४६५५
४०९०३	आँधिखोला गाउँपालिका	१००००००	०.०११५०४८	१०२९९१२७	११२९९१२७	०.०११००८३	०.००५८०५
४०९०४	अर्जुनचौपारी गाउँपालिका	१००००००	०.०११५०१३	१०२९५९९१	११२९५९९१	०.०१०९९०५	०.००५६४२
४०९०५	भीरकोट नगरपालिका	१२०००००	०.०११७९६२	१०४८८३२६	११६८८३२६	०.०११४२६३	०.००८७४७
४०९०६	त्रिभुवा गाउँपालिका	१००००००	०.०११५४५१	१०३३५१३८	११३३५१३८	०.०१११०११	०.००६४७५
४०९०७	हरिनास गाउँपालिका	१००००००	०.०११५२३२	१०३१५५७१	११३१५५७१	०.०११०९५२	०.००७४४१
४०९०८	चापाकोट नगरपालिका	१२०००००	०.०११७०४६	१०४७७९५६	११६७७९५६	०.०११५१२९	०.०२०४९४
४०९०९	बालिङ्गा नगरपालिका	१६०००००	०.०१२३२१४	११०३०१०४	१२६३०१०४	०.०१२६२५४	०.०२१९१९
४०९१०	गल्याङ नगरपालिका	१४०००००	०.०११९७४३	१०७९३३९५	१२१९३३९५	०.०१२०३३९	०.०१३२९४
४०९११	कालीगण्डकी गाउँपालिका	१००००००	०.०११६३४९	१०४१५५३७	११४१५५३७	०.०११२३६७	०.००७९९३
४१००१	मोदी गाउँपालिका	१००००००	०.०११५५५७	१०३४४६८०	११३४४६८०	०.०११३१२६	०.०१०१०२
४१००२	जलजला गाउँपालिका	१००००००	०.०११६३४१	१०४१४८७२	११४१४८७२	०.०११२२१२	०.००८४६३
४१००३	कुश्मा नगरपालिका	१४०००००	०.०१२०६५१	१०८००७०१	१२२००७०१	०.०१२०७७७	०.०२३३७२
४१००४	फलेबास नगरपालिका	१००००००	०.०११६९८६	१०४७२६१५	११४७२६१५	०.०११३८४५	०.०१०२८०
४१००५	महाशिला गाउँपालिका	१००००००	०.०११३७३	१०१८११०४	१११८११०४	०.०१०६९२३	०.००४०९८
४१००६	बिहादी गाउँपालिका	१००००००	०.०११४४६४	१०२४६७७९	११२४६७७९	०.०१०८६०४	०.००४७७७
४१००७	पैयुँ गाउँपालिका	१००००००	०.०११४९६२	१०२९१४३८	११२९१४३८	०.०१०९१८९	०.००४२०३
४११०१	बाग्लुङ्गा नगरपालिका	१८०००००	०.०१२४९९७	१११८९६८८	१२९८९६८८	०.०१२९१९७	०.०२३३३७

स्थानीय तहको कोड	स्थानीय तहको नाम	वित्तीय समानीकरण अनुदान (रु.)				राजस्व बाँडफाँट हिस्सा	सवारी साधन कर बाँडफाँटको हिस्सा
		न्यूनतम अनुदान	सुत्रमा आधारित अनुदानको हिस्सा	सुत्रमा आधारित अनुदान	जम्मा		
४११०२	काठेखोला गाउँपालिका	१२०००००	०.०११७००३	१०४७४०८४	११६७४०८४	०.०११४४३१	०.००९३६९
४११०३	ताराखोला गाउँपालिका	१००००००	०.०११३४१	१०१५२४२१	१११५२४२१	०.०१०८९९७	०.००५१८८
४११०४	तमानखोला गाउँपालिका	१००००००	०.०११३१५६	१०१२९६९४	१११२९६९४	०.०१०९४१२	०.००२८७१
४११०५	ढोरपाटन नगरपालिका	१२०००००	०.०११६५२७	१०४३१५१६	११६३१५१६	०.०११७३१	०.०१०२४०
४११०६	निसीखोला गाउँपालिका	१००००००	०.०११६१४२	१०३९७०१२	११३९७०१२	०.०११६४९७	०.००७४३५
४११०७	बडिगाड गाउँपालिका	१२०००००	०.०११७७५९	१०५४१७८५	११७४१७८५	०.०११८७	०.०११६०७
४११०८	गल्कोट नगरपालिका	१२०००००	०.०११७९६५	१०५६०१८६	११७६०१८६	०.०११९४०८	०.०१४३६०
४११०९	बरेड गाउँपालिका	१००००००	०.०११४५३६	१०२५३३०५	११२५३३०५	०.०१०९६२३	०.००५६६५
४१११०	जैमुनी नगरपालिका	१२०००००	०.०११८२०१	१०५८१३२४	११७८१३२४	०.०११७७५६	०.०१२२४४

ड. प्रदेश नं. ५

स्थानीय तहको कोड	स्थानीय तहको नाम	वित्तीय समानीकरण अनुदान (रु.)				राजस्व बाँडफाँट हिस्सा	सवारी साधन कर बाँडफाँटको हिस्सा
		न्यूनतम अनुदान	सुत्रमा आधारित अनुदानको हिस्सा	सुत्रमा आधारित अनुदान	जम्मा		
५०१०१	पुथा उत्तरगंगा गाउँपालिका	१००००००	०.००९०३४	३१०२४१९	४१०२४१९	०.००९२५९	०.००३७३६
५०१०२	सिस्ने गाउँपालिका	१००००००	०.००९०२८	३१००१८७	४१००१८७	०.००८९१९३	०.००३६१४
५०१०३	भूमे गाउँपालिका	१००००००	०.००९०६४	३११२४३८	४११२४३८	०.००८९०८२	०.००४२९५
५०२०१	सुनछहरी गाउँपालिका	१००००००	०.००८९२६	३०६५१७२	४०६५१७२	०.००८८९३६	०.००३३५९
५०२०२	थबाङ्ग गाउँपालिका	१००००००	०.००८८४५	३०३७४९०	४०३७४९०	०.००८६४६४	०.००२१८४
५०२०३	परिवर्तन गाउँपालिका	१००००००	०.००८९६४	३०७८२९३	४०७८२९३	०.००८८१८	०.००३६०८
५०२०४	गगादेव गाउँपालिका	१००००००	०.००८९८२	३०८४४०५	४०८४४०५	०.००८७६११	०.००४१८७
५०२०५	माडी गाउँपालिका	१००००००	०.००८९५३	३०७४६११	४०७४६११	०.००८७००६	०.००४४७९
५०२०६	त्रिवेणी गाउँपालिका	१००००००	०.००९०१२	३०९४६६२	४०९४६६२	०.००८८९८७	०.००७०४८
५०२०७	रोल्पा नगरपालिका	१२०००००	०.००९०४२	३१०५१०१	४३०५१०१	०.००९१८४७	०.००६८३४
५०२०८	रुन्टीगढी गाउँपालिका	१२०००००	०.००९०४३	३१०५२८७	४३०५२८७	०.००९०५५३	०.००७६७६
५०२०९	सुनिल स्मृति गाउँपालिका	१२०००००	०.००९०२३	३०९८३७४	४२९८३७४	०.००८९६७१	०.००६६११
५०२१०	लुङ्ग्री गाउँपालिका	१००००००	०.००८९९५	३०८८८२७	४०८८८२७	०.००८८८४७	०.००४४८८
५०३०१	गौमुखी गाउँपालिका	१२०००००	०.००९०२३	३०९८६०१	४२९८६०१	०.००८९२६३	०.००४४१६
५०३०२	नौबहिनी गाउँपालिका	१२०००००	०.००९०५०	३१०७६७७	४३०७६७७	०.००९११२२	०.००५२८२
५०३०३	झिमरुक गाउँपालिका	१२०००००	०.००९०३५	३१०२६३६	४३०२६३६	०.००८८९४६	०.००५३३४
५०३०४	प्युठान नगरपालिका	१४०००००	०.००९१३४	३१३६५००	४५३६५००	०.००९१०५९	०.०१५२४२
५०३०५	स्वर्गद्वारी नगरपालिका	१२०००००	०.००८९९७	३०८९४३१	४२८९४३१	०.००९११८१	०.००६१९६
५०३०६	माण्डवी गाउँपालिका	१००००००	०.००८८८४	३०५०६५०	४०५०६५०	०.००८६४९१	०.००५१९६
५०३०७	मल्लरानी गाउँपालिका	१००००००	०.००८९३७	३०६९०३८	४०६९०३८	०.००८६२५२	०.००३६५८

स्थानीय तहको कोड	स्थानीय तहको नाम	वित्तीय समानीकरण अनुदान (रु.)				राजस्व बाँडफाँट हिस्सा	सवारी साधन कर बाँडफाँटको हिस्सा
		न्यूनतम अनुदान	सुनमा आधारित अनुदानको हिस्सा	सुनमा आधारित अनुदान	जम्मा		
५०३०८	ऐरावती गाउँपालिका	१००००००	०.००८९४१	३०७०४२२	४०७०४२२	०.००८८५२९	०.००४४४०
५०३०९	सरुमारानी गाउँपालिका	१००००००	०.००८९२३	३०६४२७२	४०६४२७२	०.००८७९०६	०.००४७०८
५०४०१	कालिगण्डकी गाउँपालिका	१००००००	०.००८९२८	३०६५८८२	४०६५८८२	०.००८६६८४	०.००६६२४
५०४०२	सत्यवती गाउँपालिका	१००००००	०.००८९८०	३०८३७६२	४०८३७६२	०.००८७७	०.००६७८०
५०४०३	चन्द्रकोट गाउँपालिका	१००००००	०.००८९५७	३०७५८९६	४०७५८९६	०.००८७२२४	०.००७८३८
५०४०४	मुसिकोट नगरपालिका	१२०००००	०.००९०७७	३११६९३६	४३१६९३६	०.००८९७३	०.००९०९९
५०४०५	ईस्मा गाउँपालिका	१००००००	०.००८९९४	३०८८४५६	४०८८४५६	०.००८७९२	०.००६०८३
५०४०६	मालिका गाउँपालिका	१००००००	०.००९००६	३०९२६८१	४०९२६८१	०.००८७४०५	०.००५८९३
५०४०७	मदाने गाउँपालिका	१००००००	०.००९०१२	३०९४६६२	४०९४६६२	०.००८७५८८	०.००५७९६
५०४०८	धुर्कोट गाउँपालिका	१००००००	०.००९०१६	३०९५९१९	४०९५९१९	०.००८७२८७	०.००६०४९
५०४०९	रेसुङ्गा नगरपालिका	१२०००००	०.००९०९४	३१२२६९३	४३२२६९३	०.००८८९४४	०.०११८९८
५०४१०	गुल्मी दरबार गाउँपालिका	१००००००	०.००८९७३	३०८१२७९	४०८१२७९	०.००८६९२२	०.००५१४५
५०४११	छत्रकोट गाउँपालिका	१००००००	०.००८९६५	३०७८५९४	४०७८५९४	०.००८६९८५	०.००५३२३
५०४१२	रुरु गाउँपालिका	१००००००	०.००८९५४	३०७४७२४	४०७४७२४	०.००८६०५५	०.००५७४३
५०५०१	छत्रदेव गाउँपालिका	१२०००००	०.००९०१४	३०९५४६२	४२९५४६२	०.००८७८१	०.००५८८९
५०५०२	मालारानी गाउँपालिका	१२०००००	०.००९०५७	३११०२८०	४३१०२८०	०.००८८६३३	०.००५७२७
५०५०३	भुमिकास्थान नगरपालिका	१२०००००	०.००९०७१	३११५१२८	४३१५१२८	०.००९०१८८	०.००७२६१
५०५०४	सन्धिखर्क नगरपालिका	१४०००००	०.००९१५३	३१४३९९४	४५४३९९४	०.००९११०८	०.०२३०७०
५०५०५	पाणिनी गाउँपालिका	१२०००००	०.००९०१५	३०९५८११	४२९५८११	०.००८९००९	०.००६८९७
५०५०६	शितगंगा नगरपालिका	१४०००००	०.००९०५७	३११०१५७	४५१०१५७	०.००९८३४५	०.०१२८७८
५०६०१	रामपुर नगरपालिका	१४०००००	०.००९१०८	३१२७५२२	४५२७५२२	०.००८९९३४	०.०१२४८६
५०६०२	पुर्वखोला गाउँपालिका	१००००००	०.००८९२७	३०६५६०५	४०६५६०५	०.००८७२१२	०.००५९०६
५०६०३	रम्भा गाउँपालिका	१००००००	०.००८९५३	३०७४५२७	४०७४५२७	०.००८६६०९	०.००५१२८
५०६०४	बगनासकाली गाउँपालिका	१००००००	०.००८९७४	३०८१७८४	४०८१७८४	०.००८६५०८	०.००५८७१
५०६०५	तानसेन नगरपालिका	१६०००००	०.००९३२०	३२००३४५	४८००३४५	०.००९२५०७	०.०१२७७३
५०६०६	रिब्दीकोट गाउँपालिका	१००००००	०.००८९३०	३०६६३८४	४०६६३८४	०.००८६८४	०.००५८५३
५०६०७	रैनादेवी छहरा गाउँपालिका	१२०००००	०.००९००८	३०९३३३४	४२९३३३४	०.००८९१०१	०.००७९५४
५०६०८	तिनाउ गाउँपालिका	१००००००	०.००८८९४	३०५४२८१	४०५४२८१	०.००८७७९२	०.००६५४५
५०६०९	माथागढी गाउँपालिका	१२०००००	०.००८९६७	३०७९१६७	४२७९१६७	०.००८९२०३	०.००७५७५
५०६१०	निस्दी गाउँपालिका	१००००००	०.००८९७७	३०८२८५६	४०८२८५६	०.००८८६१७	०.००७०८६
५०७०१	बर्दघाट नगरपालिका	१८०००००	०.००९३०७	३२१३०९९	५०१३०९९	०.००९५४१५	०.०११९४९
५०७०२	सुनवल नगरपालिका	१८०००००	०.००९२९६	३१९२०८३	४९९२०८३	०.००९४२८५	०.०१३६१४
५०७०३	रामग्राम नगरपालिका	१८०००००	०.००९४११	३२३१५७८	५०३१५७८	०.००९३८६८	०.०१२४०९
५०७०४	पाल्हीनन्दन गाउँपालिका	१४०००००	०.००९१५८	३१४४९९१	४५४४९९१	०.००८८९८१	०.००५७४६
५०७०५	सरावल गाउँपालिका	१४०००००	०.००९१६४	३१४६९०१	४५४६९०१	०.००८९४६८	०.००७०५३

स्थानीय तहको कोड	स्थानीय तहको नाम	वित्तीय समानीकरण अनुदान (रु.)				राजस्व बाँडफाँट हिस्सा	सवारी साधन कर बाँडफाँटको हिस्सा
		न्यूनतम अनुदान	सुनमा आधारित अनुदानको हिस्सा	सुनमा आधारित अनुदान	जम्मा		
५०७०६	प्रतापपुर गाउँपालिका	१६०००००	०.००९२५६	३१७८४२८	४७७८४२८	०.००९१०४३	०.००८११९
५०७०७	सुस्ता गाउँपालिका	१४०००००	०.००९१३९	३१३५६८४	४५३५६८४	०.००९६३३३	०.००५२६५
५०८०१	देवदह नगरपालिका	१६०००००	०.००९२८८	३१८९४३७	४७८९४३७	०.००९३३२८	०.०१७३३८
५०८०२	बुटवल उपमहानगरपालिका	३४०००००	०.०१०३०९	३५४०१८४	६९४०१८४	०.०१०९५५५	०.०३९६९५
५०८०३	सैनामैना नगरपालिका	१८०००००	०.००९०६२	३१११९८६	४९११९८६	०.००९४२३५	०.०१३९८९
५०८०४	कन्चन गाउँपालिका	१२०००००	०.००९११९	३१३१५५६	४३३१५५६	०.००८८३७२	०.००५०२८
५०८०५	गैडहवा गाउँपालिका	१६०००००	०.००९२६४	३१८१२५०	४७८१२५०	०.००९२२३७	०.००६८२४
५०८०६	सुदोधन गाउँपालिका	१२०००००	०.००९१४४	३१३९९१७	४३३९९१७	०.००८८७०८	०.००४६८२
५०८०७	सियारी गाउँपालिका	१४०००००	०.००९१८२	३१५२९९०	४५५२९९०	०.००८९५३५	०.००५२५२
५०८०८	तिलोत्तमा नगरपालिका	२६०००००	०.००९८३९	३३७८७९४	५९७८७९४	०.०१०२१२४	०.०३५७९०
५०८०९	ओमसतिया गाउँपालिका	१२०००००	०.००९१५२	३१४२८९०	४३४२८९०	०.००८८४०९	०.००४८२३
५०८१०	रोहिणी गाउँपालिका	१४०००००	०.००९१७३	३१४९८४७	४५४९८४७	०.००८९५८८	०.००५९८१
५०८११	सिद्धार्थनगर नगरपालिका	१८०००००	०.००९५५२	३२८००४३	५०८००४३	०.००९३७१८	०.०११९१०
५०८१२	मायादेवी गाउँपालिका	१६०००००	०.००९२८०	३१८६८८०	४७८६८८०	०.००९१६८४	०.००६३३६
५०८१३	लुम्बिनी साँस्कृतिक नगरपालिका	२००००००	०.००९५४९	३२७६२८७	५२७६२८७	०.००९७४८३	०.०१०२४९
५०८१४	कोटहीमाई गाउँपालिका	१४०००००	०.००९२२०	३१६६२८३	४५६६२८३	०.००९०३९६	०.००६८२५
५०८१५	सम्मरीमाई गाउँपालिका	१४०००००	०.००९४५०	३२४४९४७	४६४४९४७	०.००८९८१७	०.००४९९२
५०८१६	मर्चवारी गाउँपालिका	१४०००००	०.००९२०७	३१६१७६२	४५६१७६२	०.००८९७७	०.००५१७३
५०९०१	बाणगंगा नगरपालिका	२२०००००	०.००९४६९	३२५१५५३	५४५१५५३	०.००९८८६३	०.०१४११५
५०९०२	बुद्धभूमी नगरपालिका	२००००००	०.००९२९३	३१९१३६५	५१९१३६५	०.००९९०६६	०.०१३१०३
५०९०३	शिवराज नगरपालिका	२००००००	०.००९३८३	३२२२२४७	५२२२२४७	०.००९८५	०.०१२६००
५०९०४	विजयनगर गाउँपालिका	१४०००००	०.००९१३२	३१३५८९३	४५३५८९३	०.००९१२२५	०.००७४४३
५०९०५	कृष्णनगर नगरपालिका	१८०००००	०.००९४५६	३२४७१७४	५०४७१७४	०.००९५०३२	०.०११५१०
५०९०६	महाराजगन्ज नगरपालिका	१६०००००	०.००९३५८	३२१३५६८	४८१३५६८	०.००९३९६८	०.००८१४५
५०९०७	कपिलबस्तु नगरपालिका	२२०००००	०.००९५८९	३२९०१३४	५४९०१३४	०.००९८२५७	०.०१६४५४
५०९०८	यसोधरा गाउँपालिका	१४०००००	०.००९१९५	३१५७५०९	४५५७५०९	०.००९०९६३	०.००७०६५
५०९०९	मायादेवी गाउँपालिका	१६०००००	०.००९२८७	३१८९०००	४७८९०००	०.००९२२९९	०.००८९७१
५०९१०	शुद्धोधन गाउँपालिका	१६०००००	०.००९२४७	३१७५२९९	४७७५२९९	०.००९१८५२	०.०१२९९०
५१००१	बंगलाचुली गाउँपालिका	१००००००	०.००८९९९	३०८७५८९	४०८७५८९	०.००९००९८	०.००५६४४
५१००२	घोराही उपमहानगरपालिका	३८०००००	०.०१०२३९	३५१३४०२	७३१३४०२	०.०११९०३९	०.०३८१३९
५१००३	तुल्सीपुर उपमहानगरपालिका	३४०००००	०.०१०१२८	३४७८०८७	६८७८०८७	०.०११४१४६	०.०२८०६६
५१००४	शान्तिनगर गाउँपालिका	१२०००००	०.००९०२२	३०९८२६३	४२९८२६३	०.००८७८३८	०.००४४३२
५१००५	बबई गाउँपालिका	१२०००००	०.००९०३९	३१०११०८	४३०११०८	०.००८९५२७	०.००४६८९
५१००६	दंगीशरण गाउँपालिका	१००००००	०.००८९९२	३०८७७८२	४०८७७८२	०.००८६८५८	०.००४१५३
५१००७	लमही नगरपालिका	१६०००००	०.००९१२३	३१३२८०७	४७३२८०७	०.००९४७३६	०.००९४५२

स्थानीय तहको कोड	स्थानीय तहको नाम	वित्तीय समानीकरण अनुदान (रु.)				राजस्व बाँडफाँट हिस्सा	सवारी साधन कर बाँडफाँटको हिस्सा
		न्यूनतम अनुदान	सुत्रमा आधारित अनुदानको हिस्सा	सुत्रमा आधारित अनुदान	जम्मा		
५१००८	राप्ती गाउँपालिका	१४०००००	०.००९१४४	३१४०११६	४५४०११६	०.००९१३४४	०.००५८०
५१००९	गढवा गाउँपालिका	१४०००००	०.००८९९९	३०९०१११	४४९०१११	०.००९३६०४	०.००८९८५
५१०१०	राजपुर गाउँपालिका	१२०००००	०.००८८३३	३०३३०६९	४२३३०६९	०.००९४१३६	०.००५५९२
५११०१	राप्ती सोनारी गाउँपालिका	१८०००००	०.००९०२३	३०९८४९४	४८९८४९४	०.०१०६९९	०.०२०३१५
५११०२	कोहलपुर नगरपालिका	२००००००	०.००९४७८	३२५४६५३	५२५४६५३	०.००९७७१	०.०२३०२२
५११०३	बैजनाथ गाउँपालिका	१६०००००	०.००९३०८	३१९६४१०	४७९६४१०	०.००९३८५	०.००९२५५
५११०४	खजुरा गाउँपालिका	१६०००००	०.००९२९७	३१९२७०३	४७९२७०३	०.००९२७१	०.००८३७७
५११०५	जानकी गाउँपालिका	१४०००००	०.००९१८१	३१५२६१०	४५५२६१०	०.००८९७४५	०.००६०८५
५११०६	नेपालगञ्ज उपमहानगरपालिका	३४०००००	०.०१०३३१	३५४७७५७	६९४७७५७	०.०१०९६८८	०.०२०९५२
५११०७	डुडुवा गाउँपालिका	१४०००००	०.००९१६३	३१४६५६६	४५४६५६६	०.००९०१८३	०.००५९६३
५११०८	नरैनापुर गाउँपालिका	१४०००००	०.००९१५०	३१४२२३४	४५४२२३४	०.००९०८२९	०.००५५७८
५१२०१	बाँसगढी नगरपालिका	१८०००००	०.००९२८३	३१८७८५९	४९८७८५९	०.००९४९१६	०.०१००९२
५१२०२	बारबर्दिया नगरपालिका	२००००००	०.००९४००	३२२८०२६	५२२८०२६	०.००९७४४६	०.०११९६६
५१२०३	ठाकुरबाबा नगरपालिका	१६०००००	०.००९२३६	३१७१६८४	४७७१६८४	०.००९१३७९	०.००७४३५
५१२०४	गेरुवा गाउँपालिका	१२०००००	०.००९१३३	३१३६१६८	४३३६१६८	०.००८९०१९	०.००६५३४
५१२०५	राजापुर नगरपालिका	१८०००००	०.००९३६७	३२१६७६६	५०१६७६६	०.००९४३२	०.०२२९०४
५१२०६	मधुवन नगरपालिका	१६०००००	०.००९२३१	३१६९७९४	४७६९७९४	०.००९२०७	०.००७६२६
५१२०७	गुलरीया नगरपालिका	२००००००	०.००९५०३	३२६३३२०	५२६३३२०	०.००९६१२	०.०१५४६९
५१२०८	बढैयाताल गाउँपालिका	१६०००००	०.००९२५३	३१७७२९४	४७७७२९४	०.००९२११२	०.००९१९२

च. प्रदेश नं. ६

स्थानीय तहको कोड	स्थानीय तहको नाम	वित्तीय समानीकरण अनुदान (रु.)				राजस्व बाँडफाँट हिस्सा	सवारी साधन कर बाँडफाँटको हिस्सा
		न्यूनतम अनुदान	सुत्रमा आधारित अनुदानको हिस्सा	सुत्रमा आधारित अनुदान	जम्मा.		
६०१०१	डोल्पो बुद्ध गाउँपालिका	१००००००	०.०११९११५	३७४२६००	४७४२६००	०.०१२१५४	०.०००६४१
६०१०२	शे फोक्सुण्डो गाउँपालिका	१००००००	०.०११७२५४	३६८४११४	४६८४११४	०.०१३४५९	०.००१८१४
६०१०३	जगदुल्ला गाउँपालिका	१००००००	०.०११७९७७	३७०६८२६	४७०६८२६	०.०११७६५	०.००१३४६
६०१०४	मुङ्केचुला गाउँपालिका	१००००००	०.०१२२१८१	३८३८९३३	४८३८९३३	०.०११४५८७	०.००२८२१
६०१०५	त्रिपुरासुन्दरी नगरपालिका	१००००००	०.०१२३८६९	३८९१९६०	४८९१९६०	०.०११९४३१	०.००७७८२
६०१०६	ठुलीभेरी नगरपालिका	१००००००	०.०१२०७६३	३७९४३७२	४७९४३७२	०.०११७९५३	०.००६५९१
६०१०७	काइके गाउँपालिका	१००००००	०.०११९६१७	३७५८३७०	४७५८३७०	०.०११४९७१	०.००३०२७
६०१०८	छार्का ताडसोड गाउँपालिका	१००००००	०.०१२००४५	३७७७९९	४७७७९९	०.०१२८४५	०.०००८९१
६०२०१	सुगुमकामाँरोग गाउँपालिका	१००००००	०.०११६८६८	३६७९९९४	४६७९९९४	०.०१३३२५१	०.००३२९४
६०२०२	छार्कानाथ रारा नगरपालिका	१००००००	०.०१३०९८	४११५३७८	५११५३७८	०.०१२७८४७	०.०१२४२१

स्थानीय तहको कोड	स्थानीय तहको नाम	वित्तीय समानीकरण अनुदान (रु.)				राजस्व बाँडफाँट हिस्सा	सवारी साधन कर बाँडफाँटको हिस्सा
		न्यूनतम अनुदान	सुन्त्रमा आधारित अनुदानको हिस्सा	सुन्त्रमा आधारित अनुदान	जम्मा.		
६०२०३	सोरु गाउँपालिका	१००००००	०.०१२५६७	३९४८५६०	४९४८५६०	०.०१२१२३४	०.००४६३९
६०२०४	खत्याड गाउँपालिका	१००००००	०.०१२८९३४	४०५१०९३	५०५१०९३	०.०१२४०२६	०.००५७४४
६०३०१	चंखेली गाउँपालिका	१००००००	०.०११९९८३	३७६९८५४	४७६९८५४	०.०१२५६६३	०.००२६९५
६०३०२	खार्पुनाथ गाउँपालिका	१००००००	०.०११७६१	३६९५३१९	४६९५३१९	०.०१२१३५७	०.००२४३०
६०३०३	सिमकोट गाउँपालिका	१००००००	०.०११८२७८	३७६२८१	४७६२८१	०.०१२३९६९	०.००३८६७
६०३०४	नाम्खा गाउँपालिका	१००००००	०.०१०४८१७	३२९३३३६	४२९३३३६	०.०१३४३९८	०.००९२८१
६०३०५	सर्केगाड गाउँपालिका	१००००००	०.०१२४९२३	३९२५०६६	४९२५०६६	०.०११८७०९	०.००३७२७
६०३०६	अदानचुली गाउँपालिका	१००००००	०.०१२३३३७	३८७५२४०	४८७५२४०	०.०११५४७२	०.००२४९५
६०३०७	ताँजाकोट गाउँपालिका	१००००००	०.०१२२५३६	३८५००६७	४८५००६७	०.०११४५२५	०.००२२२२
६०४०१	पातारासी गाउँपालिका	१००००००	०.०१२२८२१	३८५९०२८	४८५९०२८	०.०१२६८१९	०.००९६८१
६०४०२	कनका सुन्दरी गाउँपालिका	१००००००	०.०१२६२९७	३९६८२५५	४९६८२५५	०.०११९७८५	०.०११५०८
६०४०३	सिंजा गाउँपालिका	१००००००	०.०१२६३९	३९७१८४	४९७१८४	०.०११८५२२	०.००६९४८
६०४०४	चन्दननाथ नगरपालिका	१००००००	०.०१३२५७९	४१६५६३९	५१६५६३९	०.०१२२७७३	०.०१६८५८
६०४०५	गुठिचौर गाउँपालिका	१००००००	०.०१२४५६६	३९१३८७७	४९१३८७७	०.०११९४०१	०.००८५५६
६०४०६	तातोपानी गाउँपालिका	१००००००	०.०१२६७७२	३९८३१७८	४९८३१७८	०.०१२४१५९	०.००८१३५
६०४०७	तिला गाउँपालिका	१००००००	०.०१२६८७	३९८६२४२	४९८६२४२	०.०१२०३१	०.००६२९१
६०४०८	हिमा गाउँपालिका	१००००००	०.०१२५६२	३९४६९७२	४९४६९७२	०.०११७५९१	०.००६९२४
६०५०१	पलाता गाउँपालिका	१००००००	०.०१२७३९६	४०००२६२	५०००२६२	०.०१२३२९६	०.००५६३३
६०५०२	पचाल झरना गाउँपालिका	१००००००	०.०१२६३७७	३९७०७६३	४९७०७६३	०.०११९४११	०.००६७४१
६०५०३	रास्कोट नगरपालिका	१००००००	०.०१२८१९९	४०४७४९७	५०४७४९७	०.०१२१२३५	०.००५५३६
६०५०४	सान्नी त्रिवेणी गाउँपालिका	१००००००	०.०१२६२३८	३९६६३९५	४९६६३९५	०.०११९५१९	०.००५२१७
६०५०५	नरहरिनाथ गाउँपालिका	१००००००	०.०१३१७८५	४१४०६९७	५१४०६९७	०.०१२६१४२	०.००६९४७
६०५०६	खाँडाचक्र नगरपालिका	१००००००	०.०१३१७३९	४१३९२२९	५१३९२२९	०.०१२४६४२	०.०११४३६
६०५०७	तिलागुफा नगरपालिका	१००००००	०.०१२८५५१	४०३९०७७	५०३९०७७	०.०१२२६९७	०.००७७९४
६०५०८	महात्रै गाउँपालिका	१००००००	०.०१२४१४६	३९००६७२	४९००६७२	०.०११७९४२	०.००३४४१
६०५०९	शुभ कालिका गाउँपालिका	१००००००	०.०१२७५६७	४००८१६७	५००८१६७	०.०१२०२६८	०.००४३५०
६०६०१	नौमुले गाउँपालिका	१००००००	०.०१२६२०१	३९६५२३१	४९६५२३१	०.०१२५७७८	०.०१२७८२
६०६०२	महाबु गाउँपालिका	१००००००	०.०१२६२८	३९६७७२	४९६७७२	०.०१२३७२५	०.०११०२३
६०६०३	भैरवी गाउँपालिका	१००००००	०.०१२७२६८	३९९८७७५	४९९८७७५	०.०१२४९०९	०.०१२३६१
६०६०४	ठाँटीकाँध गाउँपालिका	१००००००	०.०१२६०६५	३९६०९७३	४९६०९७३	०.०१२३५७१	०.००९१८७
६०६०५	आठवीस नगरपालिका	१२०००००	०.०१२९३९२	४०६५५००	५२६५५००	०.०१३१७८	०.०२१३५९
६०६०६	चामुण्डा बिन्द्रासैनी नगरपालिका	१२०००००	०.०१२८८८६	४०४९६०७	५२४९६०७	०.०१२८६२८	०.०१४१४३
६०६०७	दुल्लु नगरपालिका	१४०००००	०.०१३४२३८	४२१७७५८	५६१७७५८	०.०१४०३१७	०.०४९४९७
६०६०८	नारायण नगरपालिका	१२०००००	०.०१२९०५५	४०५४८९५	५२५४८९५	०.०१२८९३४	०.०४२८१०
६०६०९	भगवतीमाई गाउँपालिका	१००००००	०.०१२५६३९	३९४७५९१	४९४७५९१	०.०१२३८८२	०.०१३४३८
६०६१०	डुङ्गेधर गाउँपालिका	१००००००	०.०१२४६४९	३९१६४८४	४९१६४८४	०.०१२०४१	०.०१००७४

स्थानीय तहको कोड	स्थानीय तहको नाम	वित्तीय समानीकरण अनुदान (रु.)				राजस्व बाँडफाँट हिस्सा	सवारी साधन कर बाँडफाँटको हिस्सा
		न्यूनतम अनुदान	सुनुमा आधारित अनुदानको हिस्सा	सुनुमा आधारित अनुदान	जम्मा.		
६०६११	गुराँस गाउँपालिका	१००००००	०.०१२७०३७	३९९१५१४	४९९१५१४	०.०१२५६५३	०.०२२११३
६०७०१	बारेकोट गाउँपालिका	१००००००	०.०१२४९५४	३९२६०६०	४९२६०६०	०.०१२७४५९	०.००६६१५
६०७०२	कुसे गाउँपालिका	१००००००	०.०१२६५६९	३९७६८०५	४९७६८०५	०.०१२६४७७	०.००८०४९
६०७०३	जुनीचाँदे गाउँपालिका	१००००००	०.०१२६७५२	३९८१३०२	४९८१३०२	०.०१२८४८१	०.००७५७६
६०७०४	छेडागाड नगरपालिका	१४०००००	०.०१३१४८५	४१३१२७२	५५३१२७२	०.०१३७५१३	०.०१८१८६
६०७०५	शिवालय गाउँपालिका	१००००००	०.०१२४८१२	३९२१५८९	४९२१५८९	०.०१२१११३	०.००७००३
६०७०६	भेरीमालिका नगरपालिका	१२०००००	०.०१३१४८२	४१३११६०	५३३११६०	०.०१३५२३३	०.०२२४९३
६०७०७	नलगाड नगरपालिका	१२०००००	०.०१२७६२९	४०१००९६	५२१००९६	०.०१३१२२६	०.०१५४६२
६०८०१	आठबिसकोट नगरपालिका	१२०००००	०.०१३०४७७	४०९९५९९	५२९९५९९	०.०१३४४९३	०.०१४२१६
६०८०२	सानेभेरी गाउँपालिका	१००००००	०.०१२७०५७	३९९२१४६	४९९२१४६	०.०१२५९८८	०.००९५१०
६०८०३	बाँफिकोट गाउँपालिका	१००००००	०.०१२५२८६	३९३६४७४	४९३६४७४	०.०१२३८१३	०.०१०८०१
६०८०४	मुसिकोट नगरपालिका	१२०००००	०.०१३१२०९	४१२२५९६	५३२२५९६	०.०१३३६	०.०२४१६६
६०८०५	त्रिवेणी गाउँपालिका	१००००००	०.०१२६३८१	३९७०८९७	४९७०८९७	०.०१२३१७६	०.००९९२८
६०८०६	चौरजहारी नगरपालिका	१२०००००	०.०१२९४४६	४०६७२०२	५२६७२०२	०.०१२९१२७	०.०१३६९९
६०९०१	दार्मा गाउँपालिका	१००००००	०.०१२६८५५	३९८५७९०	४९८५७९०	०.०१२३६७४	०.०१४१२७
६०९०२	कुमाख मालिका गाउँपालिका	१००००००	०.०१२८४६३	४०३६३०७	५०३६३०७	०.०१२८१२१	०.०१५०७२
६०९०३	बनगाड कुपिण्डे नगरपालिका	१४०००००	०.०१३१५१७	४१३२२७४	५५३२२७४	०.०१३७९६	०.०२४४४२
६०९०४	सिद्धकुमाख गाउँपालिका	१००००००	०.०१२४०५९	३८९७९४६	४८९७९४६	०.०११८७६६	०.००९६४५
६०९०५	बागचौर नगरपालिका	१२०००००	०.०१३१६९९	४१३७९९६	५३३७९९६	०.०१३४४६१	०.०२२६४८
६०९०६	छत्रेश्वरी गाउँपालिका	१००००००	०.०१२६७७५	३९८३१३५	४९८३१३५	०.०१२४८८	०.०१५९९७
६०९०७	शारदा नगरपालिका	१२०००००	०.०१३०४०१	४०९७२१५	५२९७२१५	०.०१३४४०३	०.०४५८९३
६०९०८	कालिमाटी गाउँपालिका	१००००००	०.०१२६८५५	३९८५७९७	४९८५७९७	०.०१२९६८५	०.०१७६२९
६०९०९	त्रिवेणी गाउँपालिका	१००००००	०.०१२५००१	३९२७५२७	४९२७५२७	०.०१२१००८	०.००९२८१
६०९१०	कपुरकोट गाउँपालिका	१००००००	०.०१२५४१८	३९४०६१९	४९४०६१९	०.०१२२२५३	०.०१४४४७
६१००१	सिम्ता गाउँपालिका	१२०००००	०.०१२८८६९	४०४९०५९	५२४९०५९	०.०१२९६६६	०.०२३१२५
६१००२	चिङ्गाड गाउँपालिका	१००००००	०.०१२५४४७	३९४१५५८	४९४१५५८	०.०१२२५५४	०.००९९४९
६१००३	लेकबेशी नगरपालिका	१२०००००	०.०१२९४९९	४०६८८६९	५२६८८६९	०.०१३२१८३	०.०१७९२६
६१००४	गुर्भाकोट नगरपालिका	१४०००००	०.०१३४४६९	४२२५०२०	५६२५०२०	०.०१४२४३५	०.०२४८१९
६१००५	भेरीगंगा नगरपालिका	१४०००००	०.०१३३३४९	४१८९८१५	५५८९८१५	०.०१४१००५	०.०२१३४८
६१००६	वीरन्द्रनगर नगरपालिका	२८०००००	०.०१५७१७९	४९३८५७३	७७३८५७३	०.०१८६३२९	०.०६९६९७
६१००७	बराहताल गाउँपालिका	१२०००००	०.०१२८११९	४०२५४९४	५२२५४९४	०.०१३१८५१	०.०२२९९८
६१००८	पञ्चपुरी नगरपालिका	१२०००००	०.०१३०५६७	४१०२४२३	५३०२४२३	०.०१३५०९३	०.०१७६९४
६१००९	चौकुने गाउँपालिका	१२०००००	०.०१२८०४१	४०२३०४९	५२२३०४९	०.०१३०७४३	०.०१५४५६

छ. प्रदेश नं. ७

स्थानीय तहको कोड	स्थानीय तहको नाम	वित्तीय समानीकरण अनुदान (रु.)				राजस्व बौडफोट हिस्सा	सवारी साधन कर बौडफोटको हिस्सा
		न्यूनतम अनुदान	सुत्रमा आधारित अनुदानको हिस्सा	सुत्रमा आधारित अनुदान	जम्मा		
७०१०१	हिमाली गाउँपालिका	१००००००	०.०१०८९९	५५८९००९	६५८९००९	०.०११४८५६	०.००३६१७
७०१०२	गौमुल गाउँपालिका	१००००००	०.०१०९३८	५६०९०१३	६६०९०१३	०.०१०६९८९	०.००२४६८
७०१०३	बुढीनन्दा नगरपालिका	१००००००	०.०११३०९	५७९९४५४	६७९९४५४	०.०१०९७३	०.००४७३६
७०१०४	स्वामीकार्तिक खापर गाउँपालिका	१००००००	०.०११२०३	५७४४९९७	६७४४९९७	०.०१०५७२५	०.००२७२४
७०१०५	जगन्नाथ गाउँपालिका	१००००००	०.०११०८०	५६८१८०३	६६८१८०३	०.०१०५२११	०.००२५५७
७०१०६	बडिमालिका नगरपालिका	१००००००	०.०१११७२	५७२९२०२	६७२९२०२	०.०१०९३९१	०.००५५२६
७०१०७	खसड छेडेदह गाउँपालिका	१००००००	०.०११३५६	५८३३३३९	६८३३३३९	०.०१०८६८२	०.००४००७
७०१०८	बुढीगंगा नगरपालिका	१००००००	०.०११५३५	५९१५०६९	६९१५०६९	०.०१०९०२२	०.००४४६५
७०१०९	त्रिवेणी नगरपालिका	१००००००	०.०११३४९	५८१९५२०	६८१९५२०	०.०१०९२६१	०.००४२०६
७०२०१	शैपाल गाउँपालिका	१००००००	०.०१०६४३	५४५७४७२	६४५७४७२	०.०१२१६४	०.००१७१८
७०२०२	बुंगल नगरपालिका	१२०००००	०.०११८४०	६०७६५८	७२७६५८	०.०११९२३२	०.००७६७५
७०२०३	सूर्मा गाउँपालिका	१००००००	०.०११०२६	५६५४२७१	६६५४२७१	०.०१०६८७८	०.००२२६२
७०२०४	तालकोट गाउँपालिका	१००००००	०.०११०८३	५६८३३१५	६६८३३१५	०.०१०८७०६	०.००५६७४
७०२०५	मष्टा गाउँपालिका	१००००००	०.०११२६१	५७७४६७९	६७७४६७९	०.०१०६८७६	०.००२९६९
७०२०६	जयपृथ्वी नगरपालिका	१००००००	०.०११४९०	५८९२०८०	६८९२०८०	०.०११०१५४	०.००७४५७
७०२०७	छबिस पाथिभरा गाउँपालिका	१००००००	०.०११३२६	५८०७८९५	६८०७८९५	०.०१०७२११	०.००४५७१
७०२०८	दुर्गाथली गाउँपालिका	१००००००	०.०११२२१	५७३३८९६	६७३३८९६	०.०१०५२७२	०.००३४४२
७०२०९	केदारसुनुँ गाउँपालिका	१००००००	०.०११४९७	५८९५७५३	६८९५७५३	०.०१०९५७२	०.००६२४२
७०२१०	वित्थडचिर गाउँपालिका	१००००००	०.०११३५९	५८२५०५८	६८२५०५८	०.०१०७४८६	०.००५९३५
७०२११	थलारा गाउँपालिका	१००००००	०.०११३५६	५८३३५८५	६८३३५८५	०.०१०८०३३	०.००२२५३
७०२१२	खसडछान्ना गाउँपालिका	१००००००	०.०११२३५	५७६९३३८	६७६९३३८	०.०१०७२८५	०.००४१३२
७०३०१	ब्याँस गाउँपालिका	१००००००	०.०१०८१२	५५४४५४४	६५४४५४४	०.०११४८३५	०.००५८०४
७०३०२	दुहुँ गाउँपालिका	१००००००	०.०१११७०	५७२७७३५	६७२७७३५	०.०१०३६४४	०.००७७२५
७०३०३	महाकाली नगरपालिका	१००००००	०.०११५४६	५९२०७४१	६९२०७४१	०.०१०८६५९	०.००७६०१
७०३०४	नौगाड गाउँपालिका	१००००००	०.०११२४५	५७६६४४७	६७६६४४७	०.०१०८०७२	०.००४७७६
७०३०५	अपिहिमाल गाउँपालिका	१००००००	०.०१०८१४	५५४५६१५	६५४५६१५	०.०११००२८	०.००२४४४
७०३०६	मार्मा गाउँपालिका	१००००००	०.०११२७५	५७८१७३३	६७८१७३३	०.०१०७६४७	०.००३४९५
७०३०७	शैल्यशिखर नगरपालिका	१००००००	०.०११६०६	५९५१३९०	६९५१३९०	०.०१०९०७१	०.००६८१८
७०३०८	मालिकार्जुन गाउँपालिका	१००००००	०.०११३५४	५८२२०९०	६८२२०९०	०.०१०६०५४	०.००४९०२
७०३०९	लेकम गाउँपालिका	१००००००	०.०११३३५	५८१२६१७	६८१२६१७	०.०१०५७७८	०.००२९२१
७०४०१	डीलासैनी गाउँपालिका	१००००००	०.०११२५९	५७७३५२६	६७७३५२६	०.०१०९७	०.००४८६५
७०४०२	दोगडाकेदार गाउँपालिका	१००००००	०.०११२७२	५७८०१०९	६७८०१०९	०.०११०५५७	०.००८४४५
७०४०३	पुचौडी नगरपालिका	१४०००००	०.०११५६०	५९२७८८६	७३२७८८६	०.०११७७७९	०.००९७९९
७०४०४	सुन्या गाउँपालिका	१००००००	०.०११११४	५६९९१६२	६६९९१६२	०.०१०७९९६	०.००५५५२

स्थानीय तहको कोड	स्थानीय तहको नाम	वित्तीय समानीकरण अनुदान (रु.)				राजस्व बाँडफाँट हिस्सा	सवारी साधन कर बाँडफाँटको हिस्सा
		न्यूनतम अनुदान	सुनमा आधारित अनुदानको हिस्सा	सुनमा आधारित अनुदान	जम्मा		
७०४०५	दशरथचन्द नगरपालिका	१४०००००	०.०११४०२	५८४६९२९	७२४६९२९	०.०११४५०४	०.०१२१२७
७०४०६	पन्चेश्वर गाउँपालिका	१००००००	०.०१११९५	५७२८२४८	६७२८२४८	०.०१०८२६	०.००३५९८
७०४०७	शिवनाथ गाउँपालिका	१००००००	०.०१११४६	५७५७९९	६७५७९९	०.०१०७०१	०.००३२९९
७०४०८	मेलौली नगरपालिका	१००००००	०.०११२५५	५७७४५९	६७७४५९	०.०१०९५७९	०.००५५८९
७०४०९	पाटन नगरपालिका	१२०००००	०.०११२६९	५७७८६२२	६९७८६२२	०.०११३९०३	०.०१३२८७
७०४१०	सिगास गाउँपालिका	१००००००	०.०१११६९	५७२३२७४	६७२३२७४	०.०११०९४	०.००५९६९
७०५०१	नवदुर्गा गाउँपालिका	१००००००	०.०११२४	५७०४१८४	६७०४१८४	०.०१०८९६९	०.००५५५३
७०५०२	अमरगढी नगरपालिका	१००००००	०.०११११५	५६९९६६८	६६९९६६८	०.०१०८६६८	०.०१५४६९
७०५०३	अजयमेरु गाउँपालिका	१००००००	०.०११०२९	५६५१४६७	६६५१४६७	०.०१०७३३९	०.००७२६०
७०५०४	भगेश्वर गाउँपालिका	१००००००	०.०१०९७२	५६२६४९७	६६२६४९७	०.०१०७६२६	०.००६२०६
७०५०५	परशुराम नगरपालिका	१४०००००	०.०११२९२	५७९०२६९	७१९०२६९	०.०११२०४८	०.०१४४७४
७०५०६	आलिताल गाउँपालिका	१००००००	०.०१०९९०	५६३५६३९	६६३५६३९	०.०१०४०९	०.००७६७३
७०५०७	गन्यापधुरा गाउँपालिका	१००००००	०.०१०९८२	५६३९४७३	६६३९४७३	०.०१०६७९६	०.००७५४३
७०६०१	पुर्विचौकी गाउँपालिका	१००००००	०.०११२३६	५७६९६२५	६७६९६२५	०.०११०२२६	०.००९४५३
७०६०२	सायल गाउँपालिका	१००००००	०.०१११२५	५७०४९८०	६७०४९८०	०.०१०९११८	०.००६७८३
७०६०३	आदर्श गाउँपालिका	१००००००	०.०११२५७	५७७२५००	६७७२५००	०.०१११२५	०.००७६७८
७०६०४	शिखर नगरपालिका	१२०००००	०.०११२६४	५७७५९३५	६९७५९३५	०.०११६३५७	०.०११७०७
७०६०५	दिपायल सिलगढी नगरपालिका	१४०००००	०.०११४७०	५८८१८७३	७२८१८७३	०.०११४६९९	०.०१६४८९
७०६०६	के.आई.सि. गाउँपालिका	१००००००	०.०१११७५	५७३०३२९	६७३०३२९	०.०१०९५४९	०.००८१७०
७०६०७	बोगटान गाउँपालिका	१००००००	०.०११०८९	५६८२९३४	६६८२९३४	०.०११०४६२	०.००८३५९
७०६०८	बडीक्रेदार गाउँपालिका	१००००००	०.०११०६२	५६७२५१५	६६७२५१५	०.०११०२५१	०.०१२२११
७०६०९	जोरायल गाउँपालिका	१००००००	०.०११०५६	५६६९३५९	६६६९३५९	०.०११२९१९	०.०१२१२५
७०७०१	पंचदेवल विनायक नगरपालिका	१२०००००	०.०११२९१	५७८९७९४	६९८९७९४	०.०११२७६९	०.००७३०७
७०७०२	रामारोशन गाउँपालिका	१२०००००	०.०११२२०	५७५३८२९	६९५३८२९	०.०१११९७४	०.००७९९९
७०७०३	मेल्लेख गाउँपालिका	१००००००	०.०११२०२	५७४४३३०	६७४४३३०	०.०१११५१४	०.००७४३२
७०७०४	साँफेबगर नगरपालिका	१२०००००	०.०११४०२	५८४६९६२	७०४६९६२	०.०११५१७७	०.०१४०४८
७०७०५	चौरपाटी गाउँपालिका	१२०००००	०.०११२४१	५७६४४०३	६९६४४०३	०.०११२६३९	०.०१३१२६
७०७०६	मंगलसेन नगरपालिका	१२०००००	०.०११३६५	५८२८१२०	७०२८१२०	०.०११५६६७	०.०२२२५९
७०७०७	बान्नीगढी जयगढ गाउँपालिका	१००००००	०.०१११२२	५७०३५६९	६७०३५६९	०.०१०६९९७	०.००६९४१
७०७०८	कमलबजार नगरपालिका	१००००००	०.०११२५५	५७७५२५	६७७५२५	०.०११०५६८	०.०१०५७५
७०७०९	ढकारी गाउँपालिका	१००००००	०.०१११९४	५७४००४४	६७४००४४	०.०१११३३४	०.००७४६४
७०७१०	तुर्माखाँद गाउँपालिका	१००००००	०.०११२७०	५७७९०५९	६७७९०५९	०.०११२५७५	०.००९२८३
७०८०१	मोहन्याल गाउँपालिका	१००००००	०.०१११४४	५७४६०८	६७४६०८	०.०११६९६२	०.०१०४९२
७०८०२	चुरे गाउँपालिका	१००००००	०.०११०३७	५६५९६४८	६६५९६४८	०.०११३४६८	०.०११८०४
७०८०३	गोदावरी नगरपालिका	२२०००००	०.०१२११५	६२१२६१७	८४१२६१७	०.०१३५३९	०.०२४४७४

स्थानीय तहको कोड	स्थानीय तहको नाम	वित्तीय समानीकरण अनुदान (रु.)				राजस्व बाँडफाँट हिस्सा	सवारी साधन कर बाँडफाँटको हिस्सा
		न्यूनतम अनुदान	सुत्रमा आधारित अनुदानको हिस्सा	सुत्रमा आधारित अनुदान	जम्मा		
७०८०४	गौरीगंगा नगरपालिका	१८०००००	०.०११७७४	६०३७६३८	७८३७६३८	०.०१२५३८२	०.०१७९६८
७०८०५	घोडाघोडी नगरपालिका	२२०००००	०.०१२९४७	६२२८९३७	८४२८९३६	०.०१३४३७५	०.०२५६३८
७०८०६	बर्दगोरिया गाउँपालिका	१२०००००	०.०११३३३	५८३२०३३	७०३२०३३	०.०११२६३२	०.०१०४६१
७०८०७	लम्कि चुहा नगरपालिका	२२०००००	०.०१२०७६	६१९२५२१	८३९२५२०	०.०१३२६९	०.०३८६४९
७०८०८	जानकी गाउँपालिका	१६०००००	०.०११६७१	५९८४७६२	७५८४७६२	०.०११९१७४	०.०१३११२
७०८०९	जोशीपुर गाउँपालिका	१४०००००	०.०११४७४	५८८३७७३	७२८३७७३	०.०११३३८८	०.०१२२६७
७०८१०	टिकापुर नगरपालिका	२२०००००	०.०१२३०६	६३१०६०१	८५१०६०१	०.०१३११०८	०.०४९८९८
७०८११	भजनी नगरपालिका	१६०००००	०.०११६७९	५९८८७१७	७५८८७१७	०.०१२१६०१	०.०१८०१५
७०८१२	कैलारी गाउँपालिका	१६०००००	०.०११६६१	५९७९७९५	७५७९७९५	०.०१२०४९६	०.०१९९१८
७०८१३	धनगढी उपमहानगरपालिका	३६०००००	०.०१३३०५	६८२२७५२	१०४२२७५२	०.०१६३०५१	०.०९७३०७
७०९०१	कृष्णपुर नगरपालिका	१८०००००	०.०११६७८	५९८८३९९	७७८८३९९	०.०१२५००६	०.०१४३७७
७०९०२	शुक्लाफाँटा नगरपालिका	१६०००००	०.०११५८६	५९४१०४३	७५४१०४३	०.०११९७८८	०.०२७७५५
७०९०३	बेदकोट नगरपालिका	१६०००००	०.०११६६५	५९८१७६४	७५८१७६४	०.०१२०५५८	०.०१६३८२
७०९०४	भिमदत्त नगरपालिका	२८०००००	०.०१३०१५	६६७४०१६	९४७४०१६	०.०१४३७८९	०.०३४४६६
७०९०५	माहाकाली नगरपालिका	१४०००००	०.०११५९४	५९४५४९५	७३४५४९५	०.०११४९९५	०.००८९६५
७०९०६	लालझाडी गाउँपालिका	१००००००	०.०१११०२	५६९३२५२	६६९३२५२	०.०१०९३१५	०.००८२८४
७०९०७	पुनर्वास नगरपालिका	१६०००००	०.०११८१७	६०५९४८३	७६५९४८३	०.०१२१७०२	०.०३२४०६
७०९०८	बेलौरी नगरपालिका	१६०००००	०.०११७८५	६०४३४४५	७६४३४४५	०.०१२१४८३	०.०२४२१४
७०९०९	बेलडाँडी गाउँपालिका	१००००००	०.०११२३७	५७६२३८०	६७६२३८०	०.०१०७६१	०.००५८०८

अनुसूची-२

आर्थिक वर्ष २०७५/७६ मा गरिएका सिफारिसहरू

अनुसूची-२.१ आर्थिक वर्ष २०७६/७७ का लागि सङ्घीय विभाज्य कोषबाट प्रदेश तथा स्थानीय तहमा हुने राजस्व बाँडफाँटको आधार र ढाँचा सम्बन्धी सिफारिस

सिफारिस गरिएको मिति: २०७५/११/२९

१. पृष्ठभूमि

नेपालको संविधानले राष्ट्रिय प्राकृतिक स्रोत तथा वित्त आयोगलाई राज्यमा उपलब्ध वित्तीय साधन स्रोतको सरकारका तीन तहबीच समतामूलक वितरणको आधार तयार गर्ने कायदेशि दिएको छ। यस आयोगले प्रदेश तथा स्थानीय तहले प्राप्त गर्ने राजस्व, वित्तीय समानीकरण अनुदान, सशर्त अनुदान, प्राकृतिक स्रोतबाट प्राप्त रोयल्टी जस्ता वित्तीय हस्तान्तरणको परिमाण, आधार र ढाँचाको सिफारिस गर्ने कार्य जिम्मेवारी प्राप्त गरेको छ।

नेपालको संविधान, अन्तर-सरकारी वित्त व्यवस्थापन ऐन, २०७४ र राष्ट्रिय प्राकृतिक स्रोत तथा वित्त आयोग ऐन, २०७४ का व्यवस्था अनुरूप नेपाल सरकारले प्रदेश तथा स्थानीय तहलाई राजस्व बाँडफाँट गर्नु पर्ने व्यवस्था अनुरूप विभिन्न सूचकहरूको आधारमा प्रत्येक प्रदेश तथा स्थानीय तहले आर्थिक वर्ष २०७६/७७ मा प्राप्त गर्ने राजस्व बाँडफाँटको आधार र ढाँचा सिफारिस गरिएको छ।

२. राजस्व बाँडफाँट सम्बन्धमा संवैधानिक तथा कानुनी व्यवस्था

क. नेपालको संविधानको धारा ६० को उपधारा (२) मा नेपाल सरकारले सङ्कलन गरेको राजस्व संघ, प्रदेश र स्थानीय तहलाई न्यायोचित वितरण गर्नुपर्ने व्यवस्था रहेको छ। यसै धाराको उपधारा (७) बमोजिम संघ, प्रदेश र स्थानीय तहबीच राजस्वको बाँडफाँट गर्दा सन्तुलित र पारदर्शी रूपमा गर्नुपर्नेछ।

ख. संविधानको धारा ६० को उपधारा (८) मा राजस्व बाँडफाँट सम्बन्धी संघीय ऐन बनाउँदा राष्ट्रिय नीति, राष्ट्रिय आवश्यकता, प्रदेश र स्थानीय तहको स्वायत्तता, प्रदेश र स्थानीय तहले जनतालाई पुऱ्याउनु पर्ने सेवा र उनीहरूलाई प्रदान गरिएको आर्थिक अधिकार, राजस्व उठाउन सक्ने क्षमता, राजस्वको सम्भाव्यता र उपयोग, विकास निर्माणमा गर्नुपर्ने सहयोग, क्षेत्रीय असन्तुलन, गरिबी र असमानताको न्यूनीकरण, वञ्चितकरणको अन्त्य, आकस्मिक कार्य र अस्थायी आवश्यकता पूरा गर्न सहयोग गर्नुपर्ने विषयहरूमा ध्यान दिनु पर्नेछ भनी निर्देश गरिएको छ।

ग. संविधानको धारा २५१ ले यस आयोगलाई संविधान र कानून बमोजिम संघीय सञ्चित कोषबाट संघ, प्रदेश र स्थानीय सरकारबीच राजस्वको बाँडफाँट गर्ने विस्तृत आधार र ढाँचा निर्धारण गर्ने अधिकार तथा जिम्मेवारी प्रदान गरेको छ।

घ. अन्तर-सरकारी वित्त व्यवस्थापन ऐन, २०७४ को दफा ६ मा नेपाल सरकार, प्रदेश र स्थानीय तहबीच मूल्य अभिवृद्धि कर र आन्तरिक उत्पादनबाट उठेको अन्तःशुल्क रकम बाँडफाँट गर्न नेपाल सरकारले एक सङ्घीय विभाज्य कोष खडा गरी त्यस्तो रकम सो कोषमा जम्मा गर्नु पर्ने र यसै बमोजिम सङ्घीय विभाज्य कोषमा जम्मा भएको रकम मध्ये सत्तरी प्रतिशत रकम नेपाल सरकारलाई, पन्ध्र प्रतिशत प्रदेशलाई र पन्ध्र प्रतिशत स्थानीय तहलाई बाँडफाँट गर्नुपर्ने व्यवस्था गरिएको छ। यस दफा बमोजिम प्रदेश विभाज्य कोष र स्थानीय

विभाज्य कोषमा जम्मा भएको रकम आयोगले निर्धारण गरेको आधार र ढाँचा बमोजिम प्रत्येक प्रदेश र स्थानीय तहलाई बाँडफाँट गर्नुपर्ने व्यवस्था छ।

ड. राष्ट्रिय प्राकृतिक स्रोत तथा वित्त आयोग ऐन, २०७४ को दफा १५ बमोजिम आयोगले नेपाल सरकार, प्रदेश तथा स्थानीय तहबीच राजस्व बाँडफाँटको सिफारिस गर्दा (क) जनसङ्ख्या र जनसाङ्ख्यिक विवरण, (ख) क्षेत्रफल, (ग) मानव विकास सूचकाङ्क, (घ) खर्चको आवश्यकता, (ङ) राजस्व सङ्कलनमा गरेको प्रयास, (च) पूर्वाधार विकास र (छ) विशेष अवस्थालाई आधार मान्नुपर्ने व्यवस्था छ।

३. राजस्व बाँडफाँट सिफारिसमा अवलम्बन गरिएका सैद्धान्तिक आधारहरू

क. केन्द्रबाट सङ्कलन हुने राजस्वको भार प्रत्यक्षरूपमा सम्बन्धित प्रदेश तथा स्थानीय तह र त्यहाँका वासिन्दामा समान रूपमा नपरेता पनि यसको अप्रत्यक्ष भार उपभोक्ता माथि पर्न जाने हुनाले राजस्व बाँडफाँट वापत प्राप्त हुने रकम सार्वजनिक सेवा र विकासको क्षेत्रमा उपयोग गर्नु उपयुक्त हुन्छ।

ख. सिद्धान्ततः राजस्व बाँडफाँटको रकम समेत प्रदेश तथा स्थानीय तहको खर्च आवश्यकता र राजस्व क्षमताको अन्तरले ल्याउने वित्तीय अन्तर (Fiscal Gaps) घटाउन नै उपयोग हुने हुनाले राष्ट्रिय प्राकृतिक स्रोत तथा वित्त आयोग ऐन, २०७४ ले यस रकमलाई समेत जनसङ्ख्या, मानव विकास सूचकाङ्क, क्षेत्रफलजस्ता सूचकका आधारमा समन्यायिक वितरण (Equitable Distribution) गर्नुपर्ने व्यवस्था गरेको छ।

ग. नेपालको संविधानको धारा ६० को उपधारा (८) मा राजस्व बाँडफाँट गर्ने आधारहरूमा स्थानीय विकासको स्तर र सार्वजनिक सेवासँग जोडिएका विस्तृत र व्यापक विषयहरूलाई समेटिएकोले राजस्व बाँडफाँटको रकम प्रशासनिक खर्चमा मात्र उपयोग गर्न नहुने प्रष्ट छ।

४. राजस्व बाँडफाँटका लागि प्रक्षेपण गरिएको रकम

आगामी आर्थिक वर्ष २०७६/७७ का लागि नेपाल सरकार, अर्थ मन्त्रालयको मिति २०७५/११/१९ को पत्रबाट कुल राजस्व रु. ११ खर्ब ६३ करोड ६३ हजार सङ्कलन हुने अनुमानित विवरण प्राप्त भएको छ। यसमध्ये मूल्य अभिवृद्धि कर र आन्तरिक उत्पादनमा लाग्ने अन्तःशुल्क गरी जम्मा रु. ४ खर्ब २९ अर्ब १३ करोड ११ लाख सङ्कलन हुने प्रक्षेपण गरिएको छ। यस प्रक्षेपण अनुसार प्रदेश र स्थानीय तह दुवैलाई उक्त रकमको १५/१५ प्रतिशतले हुन आउने रु. ६४ अर्ब ३६ करोड ९६ लाख बराबरको रकम बाँडफाँट गरिएको छ।

५. राजस्व बाँडफाँटका सूचकको तथ्याङ्क स्रोत

राजस्व बाँडफाँटका आधार तथा ढाँचा निर्धारण गर्ने प्रयोजनका लागि विभिन्न स्रोतहरूबाट तथ्याङ्क सङ्कलन गरी प्रयोग गरिएको छ।

सूचक	स्रोत	प्रयोग
मानव विकास सूचकाङ्क	नेपाल मानव विकास सूचकाङ्क, २०१४ र राष्ट्रिय जनगणना, २०६८	प्रदेश तथा स्थानीय तह
जनसङ्ख्या र जनसाङ्ख्यिक विवरण	राष्ट्रिय जनगणना २०६८	प्रदेश तथा स्थानीय तह
क्षेत्रफल	राष्ट्रिय प्राकृतिक स्रोत तथा वित्त आयोग, संघीय मामिला तथा सामान्य प्रशासन मन्त्रालय र नापी विभाग	प्रदेश तथा स्थानीय तह

सूचक	स्रोत	प्रयोग
वस्तु तथा सेवाको तुलनात्मक मूल्य सूचकाङ्क	संघीय मामिला तथा सामान्य प्रशासन मन्त्रालय र केन्द्रिय तथ्याङ्क विभाग	प्रदेश तथा स्थानीय तह
सूचना तथा सञ्चार प्रविधिमा पहुँच	राष्ट्रिय जनगणना, २०६८	प्रदेश तथा स्थानीय तह
सामाजिक आर्थिक असमानता	राष्ट्रिय प्राकृतिक स्रोत तथा वित्त आयोगले गरेको अध्ययन	प्रदेश तथा स्थानीय तह
सडक	स्थानीय पूर्वाधार विभाग र सडक विभाग	प्रदेश तथा स्थानीय तह

६. नेपाल सरकारबाट प्रदेश तथा स्थानीय तहका लागि राजस्व बाँडफाँट गर्न अवलम्बन गरिएको सूचकाङ्कको भार राष्ट्रिय प्राकृतिक स्रोत तथा वित्त आयोगले आर्थिक वर्ष २०७६/७७ का लागि नेपाल सरकारबाट प्रदेश तथा स्थानीय तहलाई उपलब्ध गराउनुपर्ने राजस्व बाँडफाँटको रकम देहायको ढाँचामा वितरण गर्न नेपाल सरकारलाई सिफारिस गरेको छ।

सूचक	भार (प्रतिशत)	
	प्रदेश	स्थानीय तह
जनसङ्ख्या र जनसाङ्ख्यिक विवरण	७०	७०
क्षेत्रफल	१५	१५
मानव विकास सूचकाङ्क	५	५
न्यून विकास सूचकाङ्क	१०	१०
जम्मा	१००	१००

७. राजस्व बाँडफाँटका सूचक र आधारहरू

क. जनसङ्ख्या र जनसाङ्ख्यिक विवरण:

जनसङ्ख्याले प्रदेश तथा स्थानीय तहको व्यवस्थापिका र सरकारको आकारमा प्रभाव पर्दछ, जसले गर्दा प्रदेश र स्थानीय तहको प्रशासनिक खर्च समेत प्रभावित हुन्छ। जनसङ्ख्याको आकार ठूलो भएपछि सेवा प्रवाहको दायरा पनि ठूलो हुन गई सञ्चालन खर्चमा बढोत्तरी हुन्छ, जसले सेवा प्रवाहको लागतलाई समेत प्रभाव पार्दछ। जुन प्रदेश तथा स्थानीय तहमा जनसङ्ख्या बढी हुन्छ त्यस प्रदेश तथा स्थानीय तहले स्वभावतः विकास तथा सार्वजनिक सेवाका लागि बढी खर्च गर्नुपर्ने हुन्छ। त्यसैले जनसङ्ख्या र जनसाङ्ख्यिक विवरणको सूचकलाई ७० प्रतिशत भार प्रदान गरिएको छ। जनसङ्ख्या र जनसाङ्ख्यिक विवरणको सूचकलाई दिइएको ७० प्रतिशतलाई १०० प्रतिशत मानी राष्ट्रिय जनगणना, २०६८ को तथ्याङ्कको आधारमा उक्त प्रदेश वा स्थानीय तहमा रहेको कुल जनसङ्ख्यालाई ८० प्रतिशत र आश्रित जनसङ्ख्याको अनुपातलाई २० प्रतिशत भार दिइएको छ।

ख. क्षेत्रफल:

प्रदेश र स्थानीय तहको खर्चको आवश्यकता सो प्रदेश र स्थानीय तहले ओगटेको क्षेत्रफलबाट प्रभावित हुन्छ। भूगोलका कारणले सेवा प्रवाहको लागत मात्र बढ्ने होइन, सञ्चालन खर्चमा समेत उल्लेख्य वृद्धि हुन्छ। त्यसैले सम्बन्धित प्रदेश तथा स्थानीय तहको क्षेत्रफललाई १५ प्रतिशत भार दिइएको छ।

ग. मानव विकास सूचकाङ्क:

प्रदेश तथा स्थानीय तहको मानव विकास सूचकाङ्कले उक्त प्रदेश तथा स्थानीय तहको समग्र मानव विकासलाई इङ्गित गर्दछ। जहाँ मानव विकासको सूचकाङ्क कम हुन्छ त्यहाँ मानव विकासको स्तर बमोजिम उपलब्ध गराउनु पर्ने सार्वजनिक सेवामा गर्नु पर्ने खर्च आवश्यकता बढी हुन्छ। राजस्व बाँडफाँटको रकमबाट मूलतः प्रशासनिक खर्च व्यहोरिने भए तापनि प्रदेश र स्थानीय तहले मानव विकाससँग सम्बन्धित संवैधानिक दायित्व पूरा गर्नुपर्ने भएकाले प्रदेश तथा स्थानीय तहको मानव विकास सूचकाङ्कलाई समावेश गरिएको छ। मानव विकास सूचकाङ्कलाई ५ प्रतिशत भार प्रदान गरिएको छ। नेपालको मानव विकास सूचकाङ्क, २०१४ मा प्रदेश तथा स्थानीय तहको अलग अलग सूचकाङ्क नभएकोले भौगोलिक क्षेत्र, तत्कालीन विकास क्षेत्र, जिल्ला एवम् ग्रामीण तथा सहरी क्षेत्रको मानव विकास सूचकाङ्कका आधारमा प्रदेश तथा स्थानीय तहको मानव विकास सूचकाङ्क निकालिएको छ।

घ. न्यून विकास सूचकाङ्क:

प्रदेश तथा स्थानीय तहलाई आवश्यक पर्ने स्रोत सो तहको विकासको अवस्थामा समेत निर्भर हुने भएकाले पूर्वाधारको अवस्थालाई ७० प्रतिशत, सामाजिक आर्थिक असमानतालाई १० प्रतिशत र प्रदेशको हकमा तुलनात्मक मूल्य सूचकाङ्क तथा स्थानीय तहका हकमा खर्चको आवश्यकता र राजस्व क्षमताबीचको अन्तर सूचकाङ्कलाई २० प्रतिशत भार प्रदान गरी न्यून विकास सूचकाङ्क तयार गरिएको छ। कुनै पनि प्रदेश वा स्थानीय तहको विकासलाई उक्त क्षेत्रमा रहेको सडक सञ्जाल, सूचना प्रविधिको पहुँच तथा विद्युत सेवामा पहुँचले इङ्गित गर्दछ। जहाँ सडक सञ्जाल, सूचना प्रविधिको पहुँच तथा विद्युत सेवामा पहुँच बढी हुन्छ त्यहाँका जनसङ्ख्यालाई सार्वजनिक सेवा प्रवाह गर्न कम खर्च लाग्ने तथा समय समेत कम लाग्ने हुन्छ। पूर्वाधारको अवस्थालाई प्रदान गरिएको ७० प्रतिशत भारलाई सय प्रतिशत मानी सडक घनत्वलाई ८० प्रतिशत, सूचना प्रविधिको पहुँचलाई १० प्रतिशत र विद्युतको पहुँचलाई १० प्रतिशत भार प्रदान गरिएको छ। विकासको लाभमा पहुँच तथा सार्वजनिक सेवाको वितरणमा सहजता हुनका लागि सडकको भूमिका अग्रणी रहने हुँदा सडक घनत्वलाई बढी भार दिइएको हो। राजस्व बाँडफाँट गर्न न्यून विकास सूचकाङ्कलाई १० प्रतिशत भार दिइएको छ।

ड. न्यूनतम रकम

प्रदेश तथा स्थानीय तहलाई नेपालको संविधानले प्रदान गरेका कार्यहरू सम्पादन गर्नका लागि निश्चित रकम आवश्यकता पर्दछ। प्रदेश तथा स्थानीय तहले सम्पादन गर्नुपर्ने कार्यहरूका अलावा आफ्ना दैनिक प्रशासनिक खर्चका साथै कर्मचारी र एवम् पदाधिकारीहरूको तलब भत्ता लगायतका खर्चहरू संघीय सरकारबाट प्राप्त हुने राजस्व बाँडफाँटको रकम र आन्तरिक आम्दानीबाट प्राप्त रकमबाट व्यहोर्नु पर्ने भएकाले आयोगले तोकिएको आधार तथा ढाँचाबाट प्राप्त हुने रकम र आन्तरिक आम्दानीबाट समेत कतिपय स्थानीय तहको दैनिक प्रशासनिक खर्चका साथै कर्मचारी पदाधिकारीहरूको तलब भत्ता लगायतका खर्चहरू समेत धान्न नसक्ने स्थिति देखिन्छ। तर, प्रदेशको हकमा संघीय सरकारबाट प्राप्त हुने राजस्व बाँडफाँटको रकम र आन्तरिक आम्दानीबाट प्राप्त रकमबाट दैनिक प्रशासनिक खर्चका साथै कर्मचारी र पदाधिकारीहरूको तलब भत्ता लगायतका खर्चहरू धान्न

सकिने देखिन्छ। त्यसैले दैनिक प्रशासनिक खर्चका साथै कर्मचारी पदाधिकारीहरूको तलब भत्ता लगायतका खर्चहरू समेत धान्न नसक्ने स्थिति भएका स्थानीय तहहरूका लागि न्यूनतम रु ३ करोड ५० लाख हुने गरी आधार र ढाँचा निर्धारण गरिएको छ।

द. राजस्व बाँडफाँटबाट प्राप्त हुने रकमको उपयोग

क. प्रदेश तथा स्थानीय तहले राजस्व बाँडफाँटबाट प्राप्त हुने रकम मूलतः सार्वजनिक सेवा र आर्थिक सामाजिक विकासको क्षेत्रमा उपयोग गर्ने।

ख. प्रशासनिक खर्च आफ्नो आन्तरिक आयबाट नै व्यवस्थापन गर्ने। अत्यावश्यक प्रशासनिक र सञ्चालन खर्चका लागि आफ्नो आन्तरिक आय अपर्याप्त भएको अवस्थामा मात्र किफायती रूपमा राजस्व बाँडफाँटको रकम उपयोग गरी बाँकी रकम विकास निर्माण र सार्वजनिक सेवामा खर्च गर्ने।

(द्रष्टव्यः आर्थिक वर्ष २०७६/७७ का लागि नेपाल सरकारबाट प्रदेश सरकारलाई हस्तान्तरण हुने राजस्व बाँडफाँटको हिस्सा सम्बन्धी सिफारिस परिशिष्ट २.१ मा र नेपाल सरकारबाट स्थानीय तहलाई हस्तान्तरण हुने राजस्व बाँडफाँटको हिस्सा सम्बन्धी सिफारिस परिशिष्ट २.२ मा समावेश गरिएको छ।)

अनुसूची-२.२ आर्थिक वर्ष २०७६/७७ का लागि नेपाल सरकारबाट प्रदेश र स्थानीय तहलाई हस्तान्तरण हुने वित्तीय समानीकरण अनुदान सम्बन्धी सिफारिस

सिफारिस मिति: २०७५/११/२९

१. पृष्ठभूमि

नेपालको संविधानले राष्ट्रिय प्राकृतिक स्रोत तथा वित्त आयोगलाई राज्यमा उपलब्ध वित्तीय साधन स्रोतको सरकारका तीन तहबीच समतामूलक वितरणको आधार तयार पार्ने कायदेशि दिएको छ। यस आयोगले प्रदेश तथा स्थानीय तहले प्राप्त गर्ने राजस्व, वित्तीय समानीकरण अनुदान, सशर्त अनुदान, प्राकृतिक स्रोतबाट प्राप्त रोयल्टी जस्ता वित्तीय हस्तान्तरणको परिमाणको सिफारिस गर्ने कार्य-जिम्मेवारी प्राप्त गरेको छ।

नेपाल सरकारले प्रदेश तथा स्थानीय तहलाई खर्चको आवश्यकता र राजस्व क्षमताको आधारमा वित्तीय समानीकरण अनुदान वितरण गर्नुपर्ने संवैधानिक व्यवस्था र अन्तर-सरकारी वित्त व्यवस्थापन ऐन, २०७४ र राष्ट्रिय प्राकृतिक स्रोत तथा वित्त आयोग ऐन, २०७४ का प्रावधान अनुरूप विभिन्न सूचकहरूको आधारमा प्रत्येक प्रदेश तथा स्थानीय तहले आर्थिक वर्ष २०७६/७७ मा प्राप्त गर्ने वित्तीय समानीकरण अनुदानको परिमाण सिफारिस गरिएको छ।

२. वित्तीय समानीकरण अनुदान सम्बन्धी संवैधानिक तथा कानुनी व्यवस्थाहरू

क. संवैधानिक व्यवस्था

नेपाल सरकारबाट प्रदेश र स्थानीय तहमा हस्तान्तरण हुने वित्तीय समानीकरण अनुदान सम्बन्धमा नेपालको संविधानमा देहायका व्यवस्थाहरू रहेका छन्:-

धारा ६० को उपधारा (३): प्रदेश तथा स्थानीय तहले प्राप्त गर्ने वित्तीय हस्तान्तरणको परिमाण राष्ट्रिय प्राकृतिक स्रोत तथा वित्त आयोगको सिफारिस बमोजिम हुने;

धारा ६० को उपधारा (४): नेपाल सरकारले प्रदेश र स्थानीय तहलाई खर्चको आवश्यकता र राजस्वको क्षमताको आधारमा वित्तीय समानीकरण अनुदान वितरण गर्नुपर्ने;

धारा २५१ उपधारा (१) (ख): राष्ट्रिय प्राकृतिक स्रोत तथा वित्त आयोगले संघीय सञ्चित कोषबाट प्रदेश र स्थानीय सरकारलाई प्रदान गरिने समानीकरण अनुदान सम्बन्धमा नेपाल सरकारलाई सिफारिस गर्ने।

ख. राष्ट्रिय प्राकृतिक स्रोत तथा वित्त आयोग ऐन, २०७४

राष्ट्रिय प्राकृतिक स्रोत तथा वित्त आयोग ऐन, २०७४ को दफा १६ मा नेपाल सरकारबाट प्रदेश तथा स्थानीय तहमा उपलब्ध हुने वित्तीय समानीकरण अनुदानको सम्बन्धमा नेपाल सरकारलाई सिफारिस गर्दा आयोगले देहायका आधार लिई सिफारिस गर्नुपर्ने व्यवस्था गरिएको छ:

- प्रदेश तथा स्थानीय तहमा रहेको शिक्षा, स्वास्थ्य, खानेपानी जस्ता मानव विकास सूचकाङ्क,
- अन्य प्रदेश वा स्थानीय तहको सन्तुलित विकासको अवस्था,
- प्रदेश तथा स्थानीय तहमा रहेको आर्थिक, सामाजिक वा अन्य कुनै प्रकारको विभेदको अवस्था,
- प्रदेश तथा स्थानीय तहको पूर्वाधार विकासको अवस्था र आवश्यकता,
- प्रदेश तथा स्थानीय तहले जनतालाई पुन्याउनुपर्ने सेवा,

- प्रदेश तथा स्थानीय तहको राजस्वको अवस्था र उठाउनसक्ने क्षमता,
- प्रदेश तथा स्थानीय तहको खर्चको आवश्यकता।

यसै ऐनको दफा १६ को उपदफा (३) मा नेपाल सरकारबाट प्रदेश तथा स्थानीय तहमा उपलब्ध हुने वित्तीय समानीकरण अनुदानको सम्बन्धमा नेपाल सरकारलाई सिफारिस गर्दा आयोगले प्रत्येक प्रदेश र स्थानीय तहले प्राप्त गर्ने न्यूनतम अनुदान र माथिका आधारहरू बमोजिम प्रत्येक प्रदेश र स्थानीय तहले प्राप्त गर्ने वित्तीय समानीकरण अनुदान सिफारिस गर्नुपर्ने व्यवस्था गरिएको छ।

ग. अन्तर-सरकारी वित्त व्यवस्थापन ऐन, २०७४

अन्तर-सरकारी वित्त व्यवस्थापन ऐन, २०७४ को दफा ८ को उपदफा (१) मा नेपाल सरकारले प्रदेश तथा स्थानीय तहको खर्चको आवश्यकता र राजस्व क्षमताको आधारमा आयोगको सिफारिसमा प्रदेश र स्थानीय तहलाई वित्तीय समानीकरण अनुदान वितरण गर्नुपर्ने कानुनी व्यवस्था गरिएको छ।

३. वित्तीय समानीकरण अनुदान वितरण सम्बन्धी सिफारिसमा अवलम्बन गरिएका सैद्धान्तिक आधारहरू

प्राविधिक, प्रशासनिक तथा राजनीतिक रूपमा संघीय संरचना भएका देशमा खर्च र राजस्व अधिकारको निक्षेपणबीच तालमेल मिलाउन कठिन हुने गर्दछ। सामान्यतया तल्ला तहका सरकारको खर्चको आवश्यकताभन्दा राजस्व क्षमता कमजोर हुने गर्दछ। यसबाट उर्ध्वगामी वित्तीय अन्तर (Vertical Fiscal Imbalance) सिर्जना हुन जान्छ। यसका साथै आर्थिक केन्द्र र प्राकृतिक स्रोतको उपलब्धताका दृष्टिकोणले प्रदेश तथा स्थानीय तहहरू फरक फरक हुने हुँदा साधन स्रोतको वितरण समान नहुन सक्दछ। तल्ला तहका सरकारका बीचमा सेवा प्रवाहको फरक फरक लागत, राजस्वको असमान सम्भाव्यता जस्ता कारणले क्षितिजीय वित्तीय अन्तर (Horizontal Fiscal Imbalance) सिर्जना हुन जान्छ। यस्ता वित्तीय अन्तर पूरा गर्न वित्तीय समानीकरण अनुदान उपलब्ध हुने गर्दछ।

नेपालको संविधानको अनुसूची ५ देखि ९ सम्म संघ, प्रदेश र स्थानीय तहको साझा तथा एकल अधिकारका सूचीहरू उल्लेख गरिएको छ। संविधानको यस प्रावधान तथा संविधान अनुरूपका विभिन्न कानूनहरूले कुन तहका सरकारले के के काम गर्ने भनी सरकारका सबै तहको खर्च क्षेत्रहरू तय गरेका छन्। संविधानका अनुसूचीहरू, अन्तर-सरकारी वित्त व्यवस्थापन ऐन, २०७४ तथा स्थानीय सरकार सञ्चालन ऐन, २०७४ मा तीनै तहका सरकारका राजस्व अधिकार क्षेत्र यकिन गरिएको छ। यद्यपि प्राविधिक रूपमा खर्चको निक्षेपणको तुलनामा राजस्वको निक्षेपण हुन सकेको छैन। यसैले नेपालमा संघ, प्रदेश र स्थानीय तहबीच उल्लेख्य रूपमा वित्तीय अन्तर रहेको छ।

वित्तीय समानीकरण अनुदानको मूल उद्देश्य खर्चको आवश्यकता र राजस्व क्षमताको अन्तरबाट सिर्जना हुने वित्तीय अन्तर घटाउनु हो। नेपालको संविधानबाट प्रदेश तथा स्थानीय तहलाई प्रदान गरिएको जिम्मेवारी पूरा गर्न आवश्यक पर्ने स्रोतको अभावको समस्या घटाउन यो अनुदान हस्तान्तरण हुने भएकाले संवैधानिक जिम्मेवारी पूरा गर्न यसको उपयोग गरिनुपर्दछ। अन्तर-सरकारी वित्त व्यवस्थापन ऐन, २०७४ को दफा २८ मा उक्त ऐन र प्रचलित कानून बमोजिम प्राप्त भएको अनुदानको रकम जुन प्रयोजनका लागि प्राप्त भएको हो सोही प्रयोजनका लागि प्रयोग गर्नुपर्ने व्यवस्था गरिएकोले वित्तीय समानीकरण अनुदानको प्रयोग प्रदेश तथा स्थानीय तहले नेपालको संविधान अनुसार आफूलाई प्राप्त कार्य-जिम्मेवारी पूरा गर्नका लागि मात्र खर्च गर्न सक्नेछन्।

सार्वजनिक सेवा वितरण र वित्तीय साधन स्रोतको कुशल प्रयोगका लागि तल्ला तहका सरकारलाई प्रोत्साहन गर्न सकिएमा वित्तीय स्रोतको व्यवस्थापन दक्ष र प्रभावकारी हुन्छ। अतः अन्तर-सरकारी वित्तीय हस्तान्तरणको यो

अन्तरवस्तुलाई संस्थागत गर्न कार्यसम्पादनमा आधारित वित्तीय हस्तान्तरण प्रणाली अपनाउनु समेत उपयुक्त हुने देखिन्छ।

४. आर्थिक वर्ष २०७६/७७ मा हस्तान्तरण हुने वित्तीय समानीकरण अनुदान सिफारिसका लागि प्रयोग भएका सूचकहरू

क. प्रदेशको सेवा लागत सूचकाङ्कः

केन्द्रीय तथ्याङ्क विभागले त्रैमासिक रूपमा सङ्कलन गरेको निर्माण सामग्रीको मूल्यसूची तथा ज्यालादरको प्रारम्भिक तथ्याङ्कका आधारमा प्रदेशहरूको सेवा लागत सूचकाङ्क तयार गरिएको छ।

ख. स्थानीय तहको खर्चको आवश्यकता र राजस्व क्षमता बीचको अन्तरः

स्थानीय तहबाट सम्पादन गरिने कार्यहरूको खर्च आवश्यकता अनुमान गर्नका लागि स्थानीय तहको जनसङ्ख्या, क्षेत्रफल, मानव विकास सूचकाङ्क, पूर्वाधारको अवस्था तथा भौगोलिक अवस्थितिलाई आधार लिइएको छ। यसै आधारमा चालू आर्थिक वर्षका लागि अनुमान गरिएको स्थानीय तहको खर्चको आवश्यकतालाई राष्ट्रिय बजेटको आकार वृद्धिका आधारमा अघावधिक गरी आगामी आर्थिक वर्ष २०७६/७७ को खर्चको आवश्यकता प्रक्षेपण गरिएको छ। सबै स्थानीय तहको राजस्व सम्बन्धी यकीन तथ्याङ्क उपलब्ध भैनसकेकाले केही स्थानीय तहबाट प्राप्त तथ्याङ्क, स्थानीय तहको प्रकार र भौगोलिक अवस्थिति समेतका आधारमा राजस्व क्षमता प्रक्षेपण गरिएको छ। यसरी गरिएको खर्चको आवश्यकता र राजस्व क्षमताका आधारमा स्थानीय तहको खर्च आवश्यकता र राजस्व क्षमताको अन्तर सूचकाङ्क तयार गरिएको छ।

ग. प्रदेश तथा स्थानीय तहको आर्थिक, सामाजिक तथा अन्य असमानता सूचकाङ्कः

प्रदेश र स्थानीय तहमा रहेको आर्थिक, सामाजिक तथा अन्य असमानता मापन गर्नका लागि स्थानीय तहको आर्थिक अवस्था; सामाजिक अवस्था; स्वास्थ्य, खानेपानी तथा सरसफाइ; शिक्षा; जनसाङ्ख्यिक विवरण; र विपद तथा जलवायु परिवर्तन जोखिमलाई आधार लिइएको छ। यसका लागि केन्द्रीय तथ्याङ्क विभाग लगायत नेपाल सरकारका विभिन्न निकायहरूबाट प्राप्त तथ्याङ्क र यस आयोगबाट गराइएको अध्ययनलाई प्रमुख आधारको रूपमा लिइएको छ। प्रत्येक प्रदेश अन्तर्गत रहेका स्थानीय तहको आर्थिक सामाजिक तथा अन्य असमानता सम्बन्धी सूचकाङ्कका आधारमा प्रदेशको सूचकाङ्क तयार गरिएको छ।

घ. मानव गरिबी सूचकाङ्कः

नेपाल मानव विकास प्रतिवेदन, २०१४ मा जिल्लास्तर सम्म मात्र मानव गरिबी सूचकाङ्क उपलब्ध भएको हुँदा भौगोलिक क्षेत्र, ग्रामीण तथा शहरी क्षेत्र एवम् जिल्लास्तरको तथ्याङ्कका आधारमा प्रदेश तथा स्थानीय तह सम्मको मानव गरिबी सूचकाङ्क तयार गरिएको छ।

ङ. बहुआयामिक गरिबी सूचकाङ्कः

राष्ट्रिय योजना आयोगले तयार पारेको प्रदेश तहको बहुआयामिक गरिबी सूचकाङ्क (Multidimensional Poverty Index, 2018) प्रयोग गरिएको छ।

च. पूर्वाधार सूचकाङ्क:

पूर्वाधार सूचकाङ्क तयार गर्दा सडक, विद्युत र सूचना प्रविधिको पहुँचलाई आधार मानिएको छ। यसका लागि प्रदेश र स्थानीय तहको सडक घनत्व (क्षेत्रफलमा सडकको लम्बाइ), विद्युत सेवाबाट लाभान्वित जनसङ्ख्या र सूचना तथा सञ्चार प्रविधिमा भएको पहुँचलाई आधारको रूपमा लिइएको छ। प्रदेश र स्थानीय तहको पूर्वाधार सूचकाङ्क तयार गर्दा प्रदेश तथा स्थानीय तहको सडक घनत्वलाई ८० प्रतिशत भार दिइएको छ। विकासको लाभमा जनताको पहुँच पुऱ्याउन र सार्वजनिक सेवा प्रवाहमा सहजीकरण गर्न सडकको प्रमुख भूमिका हुने भएकाले यसलाई अधिक भार दिइएको हो। त्यसैगरी, विद्युतको उपलब्धतालाई १० प्रतिशत र सूचना तथा सञ्चार प्रविधिको पहुँचलाई १० प्रतिशत भार दिइएको छ।

५. आर्थिक वर्ष २०७६/७७ मा नेपाल सरकारबाट प्रदेशमा हस्तान्तरण हुने वित्तीय समानीकरण अनुदानको सिफारिस

क. न्यूनतम वित्तीय समानीकरण अनुदान

राष्ट्रिय प्राकृतिक स्रोत तथा वित्त आयोग ऐन, २०७४ को दफा १६ को उपदफा (३) मा वित्तीय समानीकरण अनुदान सिफारिस गर्दा आयोगले प्रत्येक प्रदेशले प्राप्त गर्ने न्यूनतम अनुदान समेत सिफारिस गर्नुपर्ने प्रावधान रहेको छ। यसै प्रावधान अनुरूप नेपाल सरकारबाट प्रदेशमा हस्तान्तरण हुने कुल वित्तीय समानीकरण अनुदानको २५ प्रतिशत रकमलाई सय प्रतिशत मानी प्रदेशहरूको जनसङ्ख्या र क्षेत्रफललाई ५०/५० प्रतिशत भार दिई प्रत्येक प्रदेशले प्राप्त गर्ने न्यूनतम अनुदानको हिस्सा निर्धारण गरिएको छ।

ख. वित्तीय समानीकरण अनुदान सिफारिसका आधारहरू

आर्थिक वर्ष २०७६/७७ का लागि नेपाल सरकारबाट प्रदेश सरकारहरूलाई उपलब्ध हुने कुल वित्तीय समानीकरण अनुदान मध्येबाट ७५ प्रतिशत रकम देहायका आधारमा वितरण गर्न सिफारिस गरिएको छ।

सूचक	भार (प्रतिशत)
सेवा लागत सूचकाङ्क	६०
बहुआयमिक गरिबी सूचकाङ्क	१५
सामाजिक तथा आर्थिक असमानता सूचकाङ्क	१५
पूर्वाधार सूचकाङ्क	१०
जम्मा	१००

ख (१) सेवा लागत सूचकाङ्क:

प्रदेश तहको खर्चको आवश्यकता र राजस्व क्षमताको आँकलन गर्न आवश्यक तथ्याङ्कीय पूर्वाधार तयार हुने क्रममा रहेको, नेपालको संविधान तथा अन्य प्रचलित कानून अनुसार प्रदेशको कार्य-जिम्मेवारीहरूको लागत आँकलन हुँदै गरेको र सबै प्रदेशले आवधिक विकास योजना समेत तर्जुमा गर्दै गरेको अवस्था छ। नेपालको संविधानले प्रदेशहरूलाई विकास निर्माणको मुख्य भूमिका प्रदान गरेको र यसका लागि सेवा लागतमा हुने अन्तरले उनीहरूको खर्चमा प्रभाव पार्ने भएकाले विकास निर्माण एवम् सेवा प्रवाह लागतको सूचकाङ्कलाई ६० प्रतिशत भार दिइएको हो।

ख (२) बहुआयामिक गरिबी सूचकाङ्कः

प्रदेश तहको बहुआयामिक गरिबी सूचकाङ्कले प्रदेश तहको मानव गरिबीलाई यथार्थपरक ढङ्गले प्रतिबिम्बित गर्ने हुनाले यो सूचकाङ्कलाई १५ प्रतिशत भार दिइएको छ।

ख (३) सामाजिक तथा आर्थिक असमानता सूचकाङ्कः

प्रदेशहरूको आर्थिक, सामाजिक तथा अन्य असमानताको अवस्थालाई सम्बोधन गर्न प्रदेशको सामाजिक तथा आर्थिक असमानता सूचकाङ्कका लागि १५ प्रतिशत भार प्रदान गरिएको छ।

ख (४) पूर्वाधार सूचकाङ्कः

विकासको पूर्वशर्तका रूपमा रहने सडक, विद्युत तथा सूचना प्रविधिमा पहुँचको अवस्थालाई दृष्टिगत गरी प्रदेश तहको पूर्वाधार सूचकाङ्कलाई १० प्रतिशत भार दिइएको छ।

प्रदेशहरूमा हस्तान्तरण हुने न्यूनतम वित्तीय समानीकरण अनुदान र माथिका आधारहरू बमोजिम प्रदेशहरूले प्राप्त गर्ने वित्तीय समानीकरण अनुदानको विवरण तालिका १ मा प्रस्तुत गरिएको छ।

तालिका १ संघीय सञ्चित कोषबाट प्रदेशमा हस्तान्तरण हुने वित्तीय समानीकरण अनुदान

प्रदेश	न्यूनतम वित्तीय समानीकरण अनुदान (रु.लाखमा)	वित्तीय समानीकरण अनुदान (रु.लाखमा)	कुल वित्तीय समानीकरण अनुदान (रु.लाखमा)
प्रदेश नं १	२,४४,०६	५,७२,२७	८,१६,३३
प्रदेश नं २	१,८३,९६	५,२४,६३	७,०८,५९
प्रदेश नं ३	२,३६,५५	५,२३,०८	७,५९,६४
गण्डकी प्रदेश	१,६५,९५	५,४५,२७	७,११,२२
प्रदेश नं ५	२,०३,५०	५,५०,५१	७,५४,०१
कर्णाली प्रदेश	१,८९,३२	७,९५,५१	९,८४,८३
सुदूरपश्चिम प्रदेश	१,५९,१३	६,३६,११	७,९५,२४
जम्मा	१३,८२,४६	४१,४७,३८	५५,२९,८६

६. आर्थिक वर्ष २०७६/७७ मा नेपाल सरकारबाट स्थानीय तहमा हस्तान्तरण हुने वित्तीय समानीकरण अनुदान सम्बन्धी सिफारिस

नेपाल सरकारबाट स्थानीय तहमा हस्तान्तरण हुने वित्तीय समानीकरण अनुदान सिफारिस गर्दा राष्ट्रिय प्राकृतिक स्रोत तथा वित्त आयोग ऐन, २०७४ को दफा १६ को उपदफा (३) को व्यवस्था बमोजिम प्रत्येक स्थानीय तहले प्राप्त गर्ने न्यूनतम अनुदान र सोही ऐनको दफा १६ को उपदफा (१) मा तोकिएका आधारहरू बमोजिम प्राप्त गर्ने अनुदान छुट्टाछुट्टै गणना गरिएको छ। यसरी प्राप्त हुने रकम केही स्थानीय तहका लागि संवैधानिक खर्च जिम्मेवारी पूरा गर्न अपर्याप्त हुने देखिएकाले प्रत्येक स्थानीय तहले कम्तीमा रु.६ करोड ५० लाख प्राप्त गर्ने गरी वित्तीय समानीकरण अनुदान रकम सिफारिस गरिएको छ।

चालु आर्थिक वर्ष २०७५/७६ का लागि उपलब्ध गराएको वित्तीय समानीकरण अनुदानभन्दा आगामी आर्थिक वर्ष २०७६/७७ का लागि सिफारिस गरिएको अनुदान केही स्थानीय तहहरूका लागि कम हुने देखिएको छ। यसो हुनुको कारणमा आ.व. २०७६/७७ का लागि वित्तीय समानीकरण अनुदान सिफारिस गर्दा उपलब्ध पूर्वाधार तथा आर्थिक, सामाजिक र अन्य असमानतासँग सम्बन्धित तथ्याङ्कहरू अद्यावधिक हुनु र केही स्थानीय तहहरूको

क्षेत्रफलको गणनामा अधिल्लो वर्ष देखिएको त्रुटि सच्चाइनु रहेको छ। यद्यपि सबै स्थानीय तहले प्राप्त गर्ने वित्तीय समानीकरण अनुदान र राजस्व बाँडफाँटबाट प्राप्त हुने रकमको योगफल भने अधिल्लो वर्षको तुलनामा बढी नै हुने देखिएको छ।

क. न्यूनतम वित्तीय समानीकरण अनुदान

राष्ट्रिय प्राकृतिक स्रोत तथा वित्त आयोग ऐन, २०७४ को दफा १६ को उपदफा (३) को प्रावधान अनुरूप प्रत्येक स्थानीय तहलाई न्यूनतम अनुदान सिफारिस गरिएको छ। स्थानीय तहको वर्गीकरण र जनसङ्ख्याका आधारमा सबै स्थानीय तहलाई न्यूनतम अनुदान सिफारिस गरिएको छ। स्थानीय तहको न्यूनतम अनुदानको संक्षिप्त विवरण तालिका २ मा प्रस्तुत गरिएको छ।

तालिका २ स्थानीय तहको न्यूनतम अनुदानको संक्षिप्त विवरण

क्र सं.	जनसङ्ख्या	स्थानीय तहको सङ्ख्या	न्यूनतम अनुदान (रु. लाखमा)	जम्मा (रु. लाखमा)
	गाउँपालिका			
१	१०,००० भन्दा कम	४६	२००	९२,००
२	१०,००० देखि २०,००० सम्म	१७८	२,२५	४,००,५०
३	२०,००० देखि ३०,००० सम्म	१६८	२,५०	४,२०,००
४	३०,००० देखि ४०,००० सम्म	४८	२,७५	१,३२,००
५	४०,००० देखि ५०,००० सम्म	१७	३,००	५१,००
६	५०,००० देखि ६०,००० सम्म	२	३,२५	६,५०
७	६०,००० भन्दा बढी	१	३,५०	३,५०
	जम्मा	४६०		११,०५,५०
	नगरपालिका			
८	२०,००० भन्दा कम	१३	२,५०	३२,५०
९	२०,००० देखि ३०,००० सम्म	३८	२,७५	१,०४,५०
१०	३०,००० देखि ४०,००० सम्म	७२	३,००	२,१६,००
११	४०,००० देखि ५०,००० सम्म	५६	३,२५	१,८२,००
१२	५०,००० देखि ६०,००० सम्म	४१	३,५०	१,४३,५०
१३	६०,००० देखि ७०,००० सम्म	२५	३,७५	९३,७५
१४	७०,००० देखि ८०,००० सम्म	१४	४,००	५६,००
१५	८०,००० देखि ९०,००० सम्म	९	४,२५	३८,२५
१६	९०,००० भन्दा बढी	८	४,५०	३६,००
	जम्मा	२७६		९,०२,५०
	उपमहानगरपालिका			
१७	१,४०,००० भन्दा कम	२	७,५०	१५,००
१८	१,४०,००० देखि १,५०,००० सम्म	५	८,००	४०,००
१९	१,५०,००० भन्दा बढी	४	८,५०	३४,००
	जम्मा	११		८९,००
	महानगरपालिका			
२०	३,००,००० भन्दा कम	४	९,५०	३८,००
२१	३,००,००० देखि ५,००,००० सम्म	१	१०,००	१०,००
२२	५,००,००० भन्दा बढी	१	११,००	११,००
	जम्मा	६		५९,००
	जम्मा न्यूनतम अनुदान	७५३		२१,५६,००

ख. वित्तीय समानीकरण अनुदान सिफारिसका आधारहरू

नेपालको संविधानको धारा २५१ को उपधारा (१) (ख) तथा अन्तर सरकारी वित्त व्यवस्थापन ऐन, २०७४ को दफा ८ को प्रावधान अनुरूप आर्थिक वर्ष २०७६/७७ का लागि नेपाल सरकारबाट स्थानीय तहलाई उपलब्ध गराउनुपर्ने वित्तीय समानीकरण अनुदान सम्बन्धी सिफारिस गरिएको छ। वित्तीय समानीकरण अनुदानका लागि नेपाल सरकारबाट विनियोजन हुने कुल रकम मध्ये न्यूनतम अनुदान रकम छुट्टाइसकेपछि बाँकि हुन आउने रकमको ९७.५ प्रतिशत रकमलाई देहायको आधारमा बाँडफाँट गर्न र २.५ प्रतिशत रकम स्थानीय तहको कार्य सम्पादनका आधारमा वितरण गर्न सिफारिस गरिएको छ। देहायको आधार बमोजिम स्थानीय तहले प्राप्त गर्ने वित्तीय समानीकरण अनुदानको विवरण अनुसूची-१ मा संलग्न गरिएको छ।

सूचक	भार (प्रतिशत)
खर्च आवश्यकता र राजस्व क्षमताबीचको अन्तर	७०
मानव गरिबी सूचकाङ्क	१५
आर्थिक, सामाजिक तथा अन्य असमानता सूचकाङ्क	५
पूर्वाधार सूचकाङ्क	१०
जम्मा	१००

ख (१) स्थानीय तहको खर्च आवश्यकता र राजस्व क्षमताबीचको अन्तर:

स्थानीय तहका संवैधानिक खर्च जिम्मेवारीहरू पूरा गर्नका लागि नेपाल सरकारबाट स्थानीय तहमा वित्तीय समानीकरण अनुदान उपलब्ध गराइने भएकाले स्थानीय तहको खर्चको आवश्यकता र राजस्वको क्षमताको अन्तरलाई ७० प्रतिशत भार दिइएको छ।

ख (२) मानव गरिबी सूचकाङ्क:

मानव गरिबी सूचकाङ्कका लागि १५ प्रतिशत भार प्रदान गरिएको छ। स्थानीय तहको शिक्षा, स्वास्थ्य, खानेपानी लगायतको आवश्यकतालाई सम्बोधन गर्नका लागि मानव गरिबी सूचकाङ्कलाई समावेश गरिएको हो।

ख (३) आर्थिक, सामाजिक तथा अन्य असमानता सूचकाङ्क

स्थानीय तहहरू आर्थिक, सामाजिक तथा अन्य असमानताका दृष्टिकोणले फरक फरक अवस्थामा रहेकाले उनीहरूको आर्थिक, सामाजिक तथा अन्य असमानताको अवस्थालाई सम्बोधन गर्न यस सूचकाङ्कलाई ५ प्रतिशत भारप्रदान गरिएको छ।

ख (४) पूर्वाधार सूचकाङ्क:

विकासको पूर्वशर्तका रूपमा रहने सडक, विद्युत तथा सूचना प्रविधिमा पहुँचको अवस्थालाई दृष्टिगत गरी स्थानीय तहको पूर्वाधार सूचकाङ्कलाई १० प्रतिशत भार दिइएको छ।

ख (५) स्थानीय तहको कार्यसम्पादन सूचकाङ्कका आधारमा हस्तान्तरण हुने वित्तीय समानीकरण अनुदान

राष्ट्रिय प्राकृतिक स्रोत तथा वित्त आयोग ऐन, २०७४ को दफा ३ को उपदफा (२) मा आयोगले संविधान तथा ऐन बमोजिम सुझाव वा सिफारिस दिँदा वा ढाँचा तयार गर्दा प्रदेश तथा स्थानीय तहको कार्यसम्पादनलाई समेत आधार लिनुपर्ने व्यवस्था छ। अतः कार्यसम्पादनमा आधारित वित्तीय हस्तान्तरण प्रणालीको शुरुवात गर्नका लागि आर्थिक वर्ष २०७६/७७ मा स्थानीय तहमा

हस्तान्तरण हुने वित्तीय समानीकरण अनुदान सिफारिसमा कार्यसम्पादनलाई समेत आधार मानिएको छ। आयोगले यस सम्बन्धी विस्तृत सूचकहरू आगामी दिनमा निर्माण गर्दै जानेछ। अर्थिक वर्ष २०७६/७७ का लागि स्थानीय तहको कानून कार्यान्वयनको स्थिति र खर्चको अवस्थालाई कार्यसम्पादन मापनको मुख्य आधारका रूपमा लिइएको छ। स्थानीय तहले अर्थिक वर्ष २०७४/७५ मा गरेको खर्चको प्रतिशतलाई ४० प्रतिशत, अन्तर-सरकारी वित्त व्यवस्थापन ऐन, २०७४ को दफा २१ को उपदफा (३) बमोजिम चालु अर्थिक वर्षको बजेट पेश गरे नगरेको विषयलाई ४० प्रतिशत र सोही ऐनको दफा १८ को उपदफा (१) बमोजिम आय व्ययको प्रक्षेपण सम्बन्धी विवरण अर्थ मन्त्रालयमा पेश गरे नगरेको विषयलाई २० प्रतिशत भार दिई कार्यसम्पादन सूचक तयार गरिएको छ। स्थानीय तहले प्राप्त गर्ने वित्तीय समानीकरण अनुदानको कूल रकममध्ये न्यूनतम अनुदानका लागि सिफारिस गरिएको रकम कट्टी गरेर बाँकी हुन आउने रकमको २.५ प्रतिशत हिस्सा कार्यसम्पादनका आधारमा थप हुने गरी सिफारिस गरिएको छ।

७. वित्तीय समानीकरण अनुदानबाट प्राप्त रकम विनियोजनका लागि प्रदेश र स्थानीय सरकारका प्राथमिकताका क्षेत्रहरू

प्रदेश तथा स्थानीय तहले नेपालको संविधानमा उल्लेख भएको अधिकारको सूची बमोजिमका सबै कार्यहरू गर्नका लागि वित्तीय समानीकरण अनुदानको उपयोग गर्नुपर्नेछ। यसरी अनुदानको उपयोग गर्दा कुनै एक क्षेत्रमा मात्र बढी खर्च गर्ने र अन्य क्षेत्रमा स्रोत अपुग हुने गर्नुहुँदैन। अतः यसका लागि देहाय बमोजिम गर्नुपर्ने गरी सिफारिस गरिएको छः-

प्रदेश तर्फः

- नेपालको संविधानको अनुसूची ६ मा उल्लेखित आधारभूत जिम्मेवारीमा रहेका कार्य एवम् नेपाल सरकारबाट स्वीकृत कार्य विस्तृतीकरण प्रतिवेदनमा उल्लिखित कार्यमध्ये प्रदेश सरकारबाट सम्पादन गर्नुपर्ने देहाय बमोजिमका कार्यका लागि यथेष्ट रकम विनियोजन गरेपछि मात्र अन्य कार्यक्रम तथा आयोजनामा रकम विनियोजन गर्नुपर्ने,
 - प्रदेशस्तरको उच्च शिक्षा सम्बन्धी नीति, कानून, योजना कार्यान्वयन र नियमन सम्बन्धी कार्य,
 - प्रादेशिक स्वास्थ्य सम्बन्धी नीति, कानून, योजना तथा कार्यक्रम कार्यान्वयन र नियमन सम्बन्धी कार्य,
 - विद्युत, सिंचाइ, खानेपानी, सरसफाइ तथा परिवहन सम्बन्धी प्रादेशिक नीति, कानून, योजना कार्यान्वयन र नियमन सम्बन्धी कार्य,
 - कृषि तथा पशु विकास सम्बन्धी प्रादेशिक नीति, कानून, योजना कार्यान्वयन र नियमन सम्बन्धी कार्य,
 - प्रादेशिक भौतिक पूर्वाधारहरूको निर्माण तथा व्यवस्थापन सम्बन्धी कार्य,
- साविकमा संघीय सरकारबाट सञ्चालन हुँदै आएका तर हाल प्रदेश सरकारले निरन्तरता दिनुपर्ने भई हस्तान्तरण भई आएका कार्यक्रम तथा आयोजनाहरू,
- प्रदेश सरकारले बहन गर्नुपर्ने अनिवार्य दायित्वका विषयहरू,
- सामाजिक एवम् अर्थिक दृष्टिले कमजोर तथा तुलनात्मक रूपमा विकासको मूलप्रवाहमा पछि परेका वर्ग वा समुहको उत्थान एवम् मूलप्रवाहीकरणमा योगदान पुऱ्याउने कार्यक्रम तथा योजनाहरू ,
- वित्तीय समानीकरण अनुदान बापत प्रदेश सरकारलाई प्राप्त भएको रकमबाट अध्ययन भ्रमण, वैदेशिक भ्रमण र अन्य प्रशासनिक एवम् सञ्चालन खर्च गर्न नहुने।

स्थानीय तह तर्फः

- नेपालको संविधानको अनुसूची ८ मा उल्लेखित आधारभूत जिम्मेवारीमा रहने कार्य, स्थानीय सरकार सञ्चालन ऐन, २०७४ एवम् नेपाल सरकारबाट स्वीकृत कार्य विस्तृतीकरण प्रतिवेदनमा उल्लिखित कार्यहरू र स्थानीय तहबाट सम्पादन गर्नुपर्ने देहाय बमोजिमका कार्यका लागि यथेष्ट रकम विनियोजन गरेपछि मात्र अन्य कार्यक्रम तथा आयोजनामा रकम विनियोजन गर्नुपर्ने,

- आधारभूत तथा माध्यमिक शिक्षा सम्बन्धी कार्य,
- आधारभूत स्वास्थ्य र सरसफाइ सम्बन्धी कार्य,
- कृषि तथा पशुपालन, कृषि उत्पादन व्यवस्थापन, पशु स्वास्थ्य र सहकारी सम्बन्धी कार्य,
- कृषि प्रसारको व्यवस्थापन, सञ्चालन र नियमन सम्बन्धी कार्य,
- स्थानीय खानेपानी सम्बन्धी नीति, योजना, कार्यान्वयन र नियमन एवम् खानेपानी सेवा व्यवस्थापन सम्बन्धी कार्य,
- स्थानीय साना सतह तथा भूमिगत सिंचाइ प्रणालीको सञ्चालन र मर्मत-सम्भार सम्बन्धी कार्य,
- स्थानीय तटबन्ध, नदी नियन्त्रण तथा नदी व्यवस्थापन सम्बन्धी कार्य,
- सामुदायिक भू-संरक्षण, स्थानीय पहिरो नियन्त्रण र व्यवस्थापन सम्बन्धी कार्य,
- खेलकुद विकास र प्रवर्द्धन सम्बन्धी कार्य,
- स्थानीय यातायात व्यवस्थापन सम्बन्धी कार्य,
- साविकमा संघीय सरकारबाट सञ्चालन हुँदै आएका तर हाल स्थानीय सरकारले निरन्तरता दिनुपर्ने भई हस्तान्तरण भई आएका कार्यक्रम तथा आयोजनाहरू,
- स्थानीय तहले बहन गर्नुपर्ने अनिवार्य दायित्वका विषयहरू,
- सामाजिक एवम् आर्थिक दृष्टिले कमजोर तथा तुलनात्मक रूपमा विकासको मूलप्रवाहमा पछि परेका वर्ग वा समुहको उत्थान एवम् मूलप्रवाहीकरणमा योगदान पुऱ्याउने कार्यक्रम तथा योजनाहरू।
- वित्तीय समानीकरण अनुदान वापत स्थानीय सरकारलाई प्राप्त भएको रकमबाट अध्ययन भ्रमण, वैदेशिक भ्रमण र अन्य प्रशासनिक एवम् सञ्चालन खर्च गर्न नहुने।

(द्रष्टव्यः आर्थिक वर्ष २०७६/७७ का लागि नेपाल सरकारबाट प्रदेश सरकारलाई हस्तान्तरण हुने वित्तीय समानीकरण अनुदान सम्बन्धी सिफारिस परिशिष्ट २.१ मा र नेपाल सरकारबाट स्थानीय तहलाई हस्तान्तरण हुने वित्तीय समानीकरण अनुदान सम्बन्धी सिफारिस परिशिष्ट २.२ मा समावेश गरिएको छ।)

अनुसूची-२.३ आर्थिक वर्ष २०७६/७७ का लागि प्रदेश सरकारबाट स्थानीय तहलाई हस्तान्तरण हुने वित्तीय समानीकरण अनुदान सम्बन्धी सिफारिस

सिफारिस मिति: २०७५/१२/२८

१. पृष्ठभूमि

नेपालको संविधानले राष्ट्रिय प्राकृतिक स्रोत तथा वित्त आयोगलाई राज्यमा उपलब्ध वित्तीय साधन स्रोतको सरकारका तीन तहबीच समतामूलक वितरणको आधार तयार पार्ने कायदेशि दिएको छ। यस आयोगले प्रदेश तथा स्थानीय तहले प्राप्त गर्ने राजस्व, वित्तीय समानीकरण अनुदान, सशर्त अनुदान, प्राकृतिक स्रोतबाट प्राप्त रोयल्टीजस्ता वित्तीय हस्तान्तरणको परिमाणको सिफारिस गर्ने कार्य-जिम्मेवारी प्राप्त गरेको छ।

नेपाल सरकारले प्रदेश तथा स्थानीय तहलाई खर्चको आवश्यकता र राजस्व क्षमताको आधारमा वित्तीय समानीकरण अनुदान वितरण गर्नुपर्ने संवैधानिक व्यवस्था र अन्तर-सरकारी वित्त व्यवस्थापन ऐन, २०७४ र राष्ट्रिय प्राकृतिक स्रोत तथा वित्त आयोग ऐन, २०७४ का प्रावधान अनुरूप विभिन्न सूचकहरूको आधारमा प्रत्येक प्रदेश तथा स्थानीय तहले आर्थिक वर्ष २०७६/७७ मा प्राप्त गर्ने वित्तीय समानीकरण अनुदानको परिमाण सिफारिस गरिएको छ।

२. वित्तीय समानीकरण अनुदानसम्बन्धी संवैधानिक तथा कानूनी व्यवस्थाहरू

नेपालको संविधानको धारा ६० को उपधारा (५) मा प्रदेशले नेपाल सरकारबाट प्राप्त अनुदान र आफ्नो स्रोतबाट उठ्ने राजस्वलाई मातहतको स्थानीय तहको खर्चको आवश्यकता र राजस्व क्षमताको आधारमा प्रदेश कानून बमोजिम वित्तीय समानीकरण अनुदान वितरण गर्नुपर्ने व्यवस्था रहेको छ। राष्ट्रिय प्राकृतिक स्रोत तथा वित्त आयोग ऐन, २०७४ को दफा ३ को उपदफा (१) को खण्ड (क) मा प्रदेश कानून बमोजिम प्रदेशले स्थानीय तहलाई दिने वित्तीय समानीकरण अनुदान सम्बन्धमा प्रदेशलाई सिफारिस गर्ने काम, कर्तव्य र अधिकार राष्ट्रिय प्राकृतिक स्रोत तथा वित्त आयोगको हुने व्यवस्था रहेको छ। सोही ऐनको दफा १६ को उपदफा (१) मा प्रदेशले स्थानीय तहलाई प्रचलित कानून बमोजिम उपलब्ध गाराउने वित्तीय समानीकरण अनुदानका सम्बन्धमा प्रदेशलाई सिफारिस गर्दा आयोगले लिनुपर्ने देहायबमोजिमका आधार तोकिएका छन्।

- प्रदेश तथा स्थानीय तहमा रहेको शिक्षा, स्वास्थ्य, खानेपानी जस्ता मानव विकास सूचकाङ्क,
- अन्य प्रदेश वा स्थानीय तहको सन्तुलित विकासको अवस्था,
- प्रदेश तथा स्थानीय तहमा रहेको आर्थिक सामाजिक वा अन्य कुनै प्रकारको विभेदको अवस्था,
- प्रदेश तथा स्थानीय तहको पूर्वाधार विकासको अवस्था र आवश्यकता,
- प्रदेश तथा स्थानीय तहले जनतालाई पुर्याउनु पर्ने सेवा,
- प्रदेश तथा स्थानीय तहको राजस्वको अवस्था र उठाउन सक्ने क्षमता,
- प्रदेश तथा स्थानीय तहको खर्चको आवश्यकता।

त्यस्तै, यस ऐनको दफा १६ को उपदफा (३) मा आयोगले प्रत्येक प्रदेश र स्थानीय तहले प्राप्त गर्ने न्यूनतम वित्तीय समानीकरण अनुदान र माथि उल्लिखित आधारहरू बमोजिम प्रत्येक प्रदेश र स्थानीय तहले प्राप्त गर्ने वित्तीय समानीकरण अनुदान सिफारिस गर्नुपर्ने व्यवस्था गरिएको छ। अन्तर-सरकारी वित्त व्यवस्थापन ऐन, २०७४ को दफा ८ को उपदफा (२) मा नेपाल सरकारबाट प्राप्त अनुदान र आफ्नो स्रोतबाट उठेको राजस्वलाई प्रदेशले प्रदेशभित्रका स्थानीय तहको खर्चको आवश्यकता र राजस्वको क्षमताको आधारमा प्रदेश कानून बमोजिम आयोगको सिफारिसमा वित्तीय समानीकरण अनुदान वितरण गर्नुपर्ने व्यवस्था छ।

३. वित्तीय समानीकरण अनुदान वितरणसम्बन्धी सिफारिसमा अवलम्बन गरिएका सैद्धान्तिक आधारहरू

१. प्राविधिक प्रशासनिक तथा राजनीतिक रूपमा संघीय संरचना भएका देशमा खर्च र राजस्व अधिकारको निक्षेपणबीच तालमेल मिलाउन कठिन हुने गर्दछ। सामान्यतया तल्ला तहका सरकारको खर्चको आवश्यकताभन्दा राजस्व क्षमता कमजोर हुने गर्दछ। यसबाट उर्ध्वगामी वित्तीय अन्तर) Vertical Fiscal Imbalance(सिर्जना हुन जान्छ। यसका साथै आर्थिक केन्द्र र प्राकृतिक स्रोतको उपलब्धताका दृष्टिकोणले प्रदेश तथा स्थानीय तहहरू फरक फरक हुने हुँदा साधन स्रोतको वितरण समान नहुन सक्दछ। तल्ला तहका सरकारका बीचमा सेवा प्रवाहको फरक फरक लागतराजस्वको असमान सम्भाव्यता, जस्ता कारणले क्षितिजीय वित्तीय अन्तर)Horizontal Fiscal Imbalance(सिर्जना हुन जान्छ। यस्ता वित्तीय अन्तर पूरा गर्न वित्तीय समानीकरण अनुदान उपलब्ध हुने गर्दछ।
 २. नेपालको संविधानको अनुसूची ५ देखि ९ सम्म संघ, प्रदेश र स्थानीय तहको साझा तथा एकल अधिकारका सूचीहरू उल्लेख गरिएको छ। संविधानको यस प्रावधान तथा संविधान अनुरूपका विभिन्न कानूनहरूले कुन तहका सरकारले के के काम गर्ने भनी सरकारका सबै तहको खर्च क्षेत्रहरू तय गरेका छन्। संविधानका अनुसूचीहरू-अन्तर, सरकारी वित्त व्यवस्थापन ऐन २०७४, तथा स्थानीय सरकार सञ्चालन ऐन २०७४, मा तीनै तहका सरकारका राजस्व अधिकार क्षेत्र यकिन गरिएको छ। यद्यपि प्राविधिक रूपमा खर्चको निक्षेपणको तुलनामा राजस्वको निक्षेपण हुन सकेको छैन। यसैले नेपालमा संघ, प्रदेश र स्थानीय तहबीच उल्लेख्य रूपमा वित्तीय अन्तर रहेको छ।
 ३. वित्तीय समानीकरण अनुदानको मूल उद्देश्य खर्चको आवश्यकता र राजस्व क्षमताको अन्तरबाट सिर्जना हुने वित्तीय अन्तर घटाउनु हो। नेपालको संविधानबाट प्रदेश तथा स्थानीय तहलाई प्रदान गरिएको जिम्मेवारी पूरा गर्न आवश्यक पर्ने स्रोतको अभावको समस्या घटाउन यो अनुदान हस्तान्तरण हुने भएकाले संवैधानिक जिम्मेवारी पूरा गर्न यसको उपयोग गरिनुपर्दछ। अन्तर-सरकारी वित्त व्यवस्थापन ऐनको दफा २०७४, मा उक्त ऐन र प्रचलित कानूनबमोजिम प्राप्त भएको अनुदानको रकम जुन प्रयोजन २८का लागि प्राप्त भएको हो सोही प्रयोजनका लागि प्रयोग गर्नुपर्ने व्यवस्था गरिएकोले वित्तीय समानीकरण अनुदानको प्रयोग प्रदेश तथा स्थानीय तहले नेपालको संविधान अनुसार आफूलाई प्राप्त कार्यजिम्मेवारी- पूरा गर्नका लागि मात्र खर्च गर्न सक्नेछन्।
 ४. सार्वजनिक सेवा वितरण र वित्तीय साधन स्रोतको कुशल प्रयोगका लागि तल्ला तहका सरकारलाई प्रोत्साहन गर्न सकिनेमा वित्तीय स्रोतको व्यवस्थापन दक्ष र प्रभावकारी हुन्छ। अतः अन्तर-सरकारी वित्तीय हस्तान्तरणको यो अन्तरवस्तुलाई संस्थागत गर्न कार्यसम्पादनमा आधारित वित्तीय हस्तान्तरण प्रणाली अपनाउनु समेत उपयुक्त हुने देखिन्छ।
४. आर्थिक वर्ष २०७६/७७ मा हस्तान्तरण हुने वित्तीय समानीकरण अनुदान सिफारिसका लागि प्रयोग भएका सूचकहरू

क. स्थानीय तहको खर्चको आवश्यकता र राजस्व क्षमताबीचको अन्तर:

स्थानीय तहबाट सम्पादन गरिने कार्यहरूको खर्च आवश्यकता अनुमान गर्नका लागि स्थानीय तहको जनसङ्ख्या, क्षेत्रफल, मानव विकास सूचकाङ्क, पूर्वाधारको अवस्था तथा भौगोलिक अवस्थितिलाई आधार लिइएको छ। यसै आधारमा चालू आर्थिक वर्षका लागि अनुमान गरिएको स्थानीय तहको खर्चको आवश्यकतालाई राष्ट्रिय बजेटको आकारका आधारमा अद्यावधिक गरी आगामी आर्थिक वर्ष २०७६/७७ को खर्चको आवश्यकता प्रक्षेपण गरिएको छ। सबै स्थानीय तहको राजस्वसम्बन्धी यकीन तथ्याङ्क उपलब्ध भैनसकेकाले स्थानीय तहको नमुना तथ्याङ्क, स्थानीय तहको प्रकार र भौगोलिक अवस्थिति समेतका आधारमा राजस्व क्षमता प्रक्षेपण गरिएको छ। यसरी गरिएको खर्चको आवश्यकता र राजस्व क्षमताका आधारमा स्थानीय तहको खर्च आवश्यकता र राजस्व क्षमताको अन्तर सूचकाङ्क तयार गरिएको छ।

ख. स्थानीय तहको आर्थिक, सामाजिक तथा अन्य असमानतासम्बन्धी सूचकाङ्क:

स्थानीय तहमा रहेको आर्थिक, सामाजिक तथा अन्य असमानता मापन गर्नका लागि स्थानीय तहको आर्थिक अवस्था; सामाजिक अवस्था; स्वास्थ्य, खानेपानी तथा सरसफाइ; शिक्षा; जनसाङ्ख्यिक विवरण; र विपद तथा जलवायु परिवर्तन जोखिमलाई आधार लिइएको छ। यसका लागि केन्द्रीय तथ्याङ्क विभागलगायत नेपाल सरकारका विभिन्न निकायहरूबाट प्राप्त तथ्याङ्क र यस आयोगबाट गराइएको अध्ययनलाई प्रमुख आधारको रूपमा लिइएको छ।

ग. मानव गरिबी सूचकाङ्क:

नेपाल मानव विकास प्रतिवेदन, २०१४ मा जिल्लास्तरसम्म मात्र मानव गरिबी सूचकाङ्क उपलब्ध भएको हुँदा भौगोलिक क्षेत्र, ग्रामीण तथा शहरी क्षेत्र एवम् जिल्लास्तरको तथ्याङ्कका आधारमा स्थानीय तहसम्मको मानव गरिबी सूचकाङ्क तयार गरिएको छ।

घ. पूर्वाधार सूचकाङ्क:

पूर्वाधार सूचकाङ्क तयार गर्दा सडक, विद्युत र सूचना प्रविधिको पहुँचलाई आधार मानिएको छ। यसका लागि स्थानीय तहको सडक घनत्व (क्षेत्रफलमा सडकको लम्बाइ), विद्युत सेवाबाट लाभान्वित जनसङ्ख्या र सूचना तथा सञ्चार प्रविधिमा भएको पहुँचलाई आधारको रूपमा लिइएको छ। स्थानीय तहको पूर्वाधार सूचकाङ्क तयार गर्दा स्थानीय तहको सडक घनत्वलाई ८० प्रतिशत भार दिइएको छ। विकासको लाभमा जनताको पहुँच पुऱ्याउन र सार्वजनिक सेवा प्रवाहमा सहजीकरण गर्न सडकको प्रमुख भूमिका हुने भएकाले यसलाई अधिक भार दिइएको हो। त्यसैगरी, विद्युतको उपलब्धतालाई १० प्रतिशत र सूचना तथा सञ्चार प्रविधिको पहुँचलाई १० प्रतिशत भार दिइएको छ।

५. आर्थिक वर्ष २०७६/७७ मा प्रदेश सरकारबाट स्थानीय तहमा हस्तान्तरण हुने वित्तीय समानीकरण अनुदानको सिफारिस

प्रदेश सरकारबाट स्थानीय तहमा हस्तान्तरण हुने वित्तीय समानीकरण अनुदान सिफारिस गर्दा राष्ट्रिय प्राकृतिक स्रोत तथा वित्त आयोग ऐन, २०७४ को दफा १६ को उपदफा (३) को व्यवस्थाबमोजिम प्रत्येक स्थानीय तहले प्राप्त गर्ने न्यूनतम अनुदान र सोही ऐनको दफा १६ को उपदफा (१) मा तोकिएका आधारहरूबमोजिम प्राप्त गर्ने अनुदान छुट्टाछुट्टै गणना गरिएको छ।

क. न्यूनतम वित्तीय समानीकरण अनुदान

राष्ट्रिय प्राकृतिक स्रोत तथा वित्त आयोग ऐन, २०७४ को दफा १६ को उपदफा ३ बमोजिम प्रत्येक स्थानीय तहका लागि न्यूनतम अङ्क सिफारिस गरिएको छ। लागि चालु आर्थिक वर्षमा प्रदेशबाट स्थानीय तहमा हस्तान्तरण गर्न सिफारिस गरिएको न्यूनतम वित्तीय समानीकरण अनुदान आगामि आर्थिक वर्षका लागि यथावत नै रहने गरी सिफारिस गरिएको छ। नेपाल सरकारले २५ हजार जनसङ्ख्या भएका स्थानीय तहहरूको सङ्गठन संरचना एकरूप हुने निर्णय गरेको हुदाँ २५ हजारसम्म जनसङ्ख्या भएका स्थानीय तहलाई प्रदेश सरकारले न्यूनतम वित्तीय समानीकरण अनुदान रु.१० लाख हस्तान्तरण गर्नुपर्ने र प्रत्येक स्थानीय तहमा १० हजार (४०%) जनसङ्ख्या थप हुँदा न्यूनतम अनुदान २०% (रु.२ लाख) थप हुने गरी न्यूनतम अनुदान सिफारिस गरिएको छ। त्यस्तै, काठमाडौँ महानगरपालिकाको आन्तरिक राजस्व स्रोतलाई समेत दृष्टिगत गरी रु.१ करोड ५० लाख न्यूनतम अनुदान सिफारिस गरिएको छ।

ख. वित्तीय समानीकरण अनुदान सिफारिसका आधारहरू

प्रदेशहरूबाट वित्तीय समानीकरण अनुदानका लागि विनियोजन हुने कुल रकममध्ये न्यूनतम अनुदान रकम छुट्टाइसकेपछि बाँकि हुन आउने रकमलाई देहायको आधारमा बाँडफाँट गर्न सिफारिस गरिएको छ। देहायको आधारबमोजिम स्थानीय तहले प्राप्त गर्ने वित्तीय समानीकरण अनुदानको विवरण अनुसूचीमा संलग्न गरिएको छ।

सूचक	भार (प्रतिशत)
खर्च आवश्यकता र राजस्व क्षमताबीचको अन्तर	७०
मानव गरिबी सूचकाङ्क	१५
आर्थिक, सामाजिक तथा अन्य असमानता सूचकाङ्क	५
पूर्वाधार सूचकाङ्क	१०
जम्मा	१००

चालु आर्थिक वर्ष २०७५/७६ का लागि उपलब्ध गराएको वित्तीय समानीकरण अनुदानभन्दा आगामी आर्थिक वर्ष २०७६/७७ का लागि सिफारिस गरिएको अनुदान केही स्थानीय तहहरूका तुलनात्मक रूपमा कम हुने देखिएको छ। यसो हुनुको कारणमा चालु आर्थिक वर्षमा वित्तीय समानीकरण अनुदान सिफारिस गर्दा उपलब्ध पूर्वाधार तथा आर्थिक, सामाजिक र अन्य असमानतासँग सम्बन्धित तथ्याङ्कहरू अद्यावधिक हुनु रहेको छ।

ख(१). स्थानीय तहको खर्च आवश्यकता र राजस्व क्षमताबीचको अन्तर:

स्थानीय तहका संवैधानिक खर्च जिम्मेवारीहरू पूरा गर्नका लागि प्रदेश सरकारबाट स्थानीय तहमा वित्तीय समानीकरण अनुदान उपलब्ध गराइने भएकाले स्थानीय तहको खर्चको आवश्यकता र राजस्वको क्षमताको अन्तरलाई ७० प्रतिशत भार दिइएको छ।

ख (२). मानव गरिबी सूचकाङ्क:

मानव गरिबी सूचकाङ्कका लागि १५ प्रतिशत भार प्रदान गरिएको छ। स्थानीय तहको शिक्षा, स्वास्थ्य, खानेपानी लगायतको आवश्यकतालाई सम्बोधन गर्नका लागि मानव गरिबी सूचकाङ्कलाई समावेश गरिएको हो।

ख(३). आर्थिक, सामाजिक तथा अन्य असमानता सूचकाङ्क

स्थानीय तहहरू आर्थिक, सामाजिक तथा अन्य असमानताका दृष्टिकोणले फरक फरक अवस्थामा रहेकाले उनीहरूको आर्थिक, सामाजिक तथा अन्य असमानताको अवस्थालाई सम्बोधन गर्न यस सूचकाङ्कलाई ५ प्रतिशत भार प्रदान गरिएको छ।

ख (४). पूर्वाधार सूचकाङ्क:

विकासको पूर्वशर्तका रूपमा रहने सडक, विद्युत तथा सूचना प्रविधिमा पहुँचको अवस्थालाई दृष्टिगत गरी स्थानीय तहको पूर्वाधार सूचकाङ्कलाई १० प्रतिशत भार दिइएको छ।

६. वित्तीय समानीकरण अनुदानबाट प्राप्त रकम विनियोजनका लागि स्थानीय सरकारका प्राथमिकताका क्षेत्रहरू:

स्थानीय तहले नेपालको संविधानमा उल्लेख भएको अधिकारको सूचीबमोजिमका सबै कार्यहरू गर्नका लागि वित्तीय समानीकरण अनुदानको उपयोग गर्नुपर्नेछ। यसरी अनुदानको उपयोग गर्दा कुनै एक क्षेत्रमा मात्र बढी खर्च गर्ने र अन्य क्षेत्रमा स्रोत अपुग हुने गर्नुहुँदैन। अतः यसका लागि देहायबमोजिम गर्नुपर्ने सिफारिस गरिएको छः-

१. नेपालको संविधानको अनुसूची ८ मा उल्लेखित आधारभूत जिम्मेवारीमा रहने कार्य, स्थानीय सरकार सञ्चालन ऐन २०७४, एवम् नेपाल सरकारबाट स्वीकृत कार्य विस्तृतीकरण प्रतिवेदनमा उल्लेखित कार्यहरू र बमोजिम स्थानीय तहबाट सम्पादन गर्नुपर्ने देहायबमोजिमका कार्यका लागि यथेष्ट रकम विनियोजन गरेपछि मात्र अन्य कार्यक्रम तथा आयोजनामा रकम विनियोजन गर्नुपर्ने,

- क. आधारभूत तथा माध्यमिक शिक्षा सम्बन्धी कार्य,
- ख. आधारभूत स्वास्थ्य र सरसफाइ सम्बन्धी कार्य,
- ग. कृषि तथा पशुपालन, कृषि उत्पादन व्यवस्थापन, पशु स्वास्थ्य र सहकारी सम्बन्धी कार्य,
- घ. कृषि प्रसारको व्यवस्थापन, सञ्चालन र नियमन सम्बन्धी कार्य,
- ङ. स्थानीय खानेपानी सम्बन्धी नीति, योजना, कार्यन्वयन र नियमन एवम् खानेपानी सेवा व्यवस्थापन सम्बन्धी कार्य,
- च. स्थानीय साना सतह तथा भूमिगत सिंचाइ प्रणालीको सञ्चालन र मर्मतसम्भार सम्बन्धी कार्य,
- छ. स्थानीय तटबन्ध, नदी नियन्त्रण तथा नदी व्यवस्थापन सम्बन्धी कार्य,
- ज. सामुदायिक भूसंरक्षण, स्थानीय पहिरो नियन्त्रण र व्यवस्थापन सम्बन्धी कार्य,
- झ. खेलकुद विकास र प्रवर्द्धन सम्बन्धी कार्य,
- ञ. स्थानीय यातायात व्यवस्थापन सम्बन्धी कार्य,

२. स्थानीय तहले बहन गर्नुपर्ने अनिवार्य दायित्वका विषयहरू,

३. सामाजिक एवम् आर्थिक दृष्टिले कमजोर तथा तुलनात्मक रूपमा विकासको मूलप्रवाहमा पछि परेका वर्ग वा समुहको उत्थान एवम् मूलप्रवाहीकरणमा योगदान पुऱ्याउने कार्यक्रम तथा योजनाहरू।

४. वित्तीय समानीकरण अनुदान वापत स्थानीय सरकारलाई प्राप्त भएको रकमबाट अध्ययन भ्रमण, वैदेशिक भ्रमण र अन्य प्रशासनिक एवम् सञ्चालन खर्च गर्न नहुने।

(द्रष्टव्यः आर्थिक वर्ष २०७६/७७ का लागि प्रदेश सरकारबाट स्थानीय तहलाई हस्तान्तरण हुने वित्तीय समानीकरण अनुदान सम्बन्धी सिफारिस परिशिष्ट २.३ मा समावेश गरिएको छ।)

अनुसूची-२.४ आर्थिक वर्ष २०७६/७७ का लागि प्रदेश सरकारबाट स्थानीय तहमा हुने सवारी साधन कर बाँडफाँट सम्बन्धी सिफारिस

सिफारिस मिति: २०७५/१२/२८

१. पृष्ठभूमि

नेपालमा संघीयताको कार्यान्वयनसँगै प्रदेश र स्थानीय सरकारले विभिन्न प्रकारका करहरू परिचालन गर्ने अधिकार प्राप्त गरेका छन्। केही करहरू प्रदेश र स्थानीय तहको एकल अधिकारको सूचीमा रहेका छन् भने केही करहरू प्रदेश र स्थानीय तहको साझा अधिकारको सूचीमा रहेका छन्। संविधानको अनुसूचीमा प्रदेश र स्थानीय तह दुवैको अधिकार क्षेत्रमा सवारी साधन कर लगायतका करहरूको व्यवस्था रहेको छ। प्रदेश र स्थानीय तहको साझा अधिकार अन्तर्गत रहेका करमध्ये सवारी साधन कर प्रदेश र स्थानीय तहको आन्तरिक राजस्वको महत्त्वपूर्ण स्रोत हो।

प्रदेश र स्थानीय तह दुवैको साझा अधिकार क्षेत्रभित्र रहेका सवारी साधन कर लगायतका करहरू सम्बन्धित प्रदेश तथा स्थानीय तहका जनताहरूलाई लगाईने भएकाले कर लगाउने, उठाउने तथा अन्य व्यवस्थापन लगायतका विषयमा दोहोरो प्रशासनिक व्यवस्था भएमा कर संकलन लागत बढ्नुका साथै आम जनतालाई बढि बोझिलो तथा झन्झटिलो हुने देखिन्छ। यसर्थ, नेपालको प्रचलित संघीय कानूनमा प्रदेश र स्थानीय तहको दोहोरो क्षेत्राधिकारमा रहेका करहरूको एकल प्रशासन कायम गरी त्यस्ता करबाट उठ्ने राजस्व प्रदेश र स्थानीय तहबीच बाँडफाँट गर्ने व्यवस्था गरिएको छ।

२. अन्तर-सरकारी वित्त व्यवस्थापन ऐन, २०७४ मा भएको व्यवस्था:

१. आर्थिक विधेयक, २०७५ मार्फत अन्तर-सरकारी वित्त व्यवस्थापन ऐन, २०७४ लाई संशोधन गरी प्रदेश र स्थानीय तह दुवैको साझा अधिकार क्षेत्रभित्र रहेका करहरू एकै तहबाट संकलन गर्ने र उक्त संकलित कर बाँडफाँट गर्ने,
२. सवारी साधन करको दर निर्धारण र संकलन प्रदेशले गर्ने र यसबाट संकलन भएको राजस्व प्रदेश र स्थानीय तहबीच बाँडफाँट गर्ने,
३. प्रदेश सरकारले सवारी साधन कर संकलन गरी त्यस्तो रकम प्रदेश विभाज्य कोषमा दाखिला गरी प्रदेश र सम्बन्धित प्रदेश भित्र रहेका स्थानीय तहहरूबीच बाँडफाँट गर्नुपर्ने,
४. सवारी साधन कर मध्ये ६०% रकम प्रदेश सरकारले र ४०% रकम सम्बन्धित प्रदेश भित्रका स्थानीय तहका सञ्चित कोषमा दाखिला हुने गरी बाँडफाँट गर्नुपर्ने,
५. प्रदेश विभाज्य कोषबाट स्थानीय तहहरू बीच हुने सवारी साधन करको बाँडफाँट राष्ट्रिय प्राकृतिक स्रोत तथा वित्त आयोगको सिफारिस बमोजिम हुने।

३. प्रदेश सरकारबाट स्थानीय तहमा सवारी साधन कर बाँडफाँटका आधारहरू:

प्रदेश विभाज्य कोषबाट स्थानीय तहमा हुने सवारी साधन कर बाँडफाँटका आधारहरू चयन गर्दा कर उठ्ने स्रोत, कर आधार, व्यवस्थापन, पूनः वितरण तथा त्यस्तो सवारी साधनको प्रयोगबाट हुने वातावरणीय असर जस्ता महत्त्वपूर्ण आयामहरूलाई दृष्टिगत गरिएको छ। आर्थिक वर्ष २०७६/७७ मा प्रदेश सरकारबाट स्थानीय तहमा सवारी साधन करबाट उठेको राजस्व बाँडफाँटका लागि देहायका आधारहरू लिइएका छन्।

क. जनसङ्ख्या (४५ प्रतिशत)

सवारी साधन स्थानीय जनताले प्रयोग गर्छन् भने उक्त सवारी साधन प्रयोगबाट सिर्जना हुने असरका भागिदार पनि तहाँ रहेका जनता नै हुन्छन्। उक्त क्षेत्रमा सञ्चालनमा रहेका सवारी साधनहरूबाट संकलन हुने सवारी साधन करमा सोही क्षेत्रका प्रभावित जनताको अधिकार रहने हुँदा सवारी साधन करबाट उठेको राजस्व बाँडफाँटको प्रमुख आधार स्थानीय तहको कुल जनसङ्ख्या अनुपातलाई ४५% भार दिइएको छ।

ख. सडक लम्बाई (५० प्रतिशत)

सडक सञ्जाल अधिक भएको क्षेत्रमा सवारी साधनको चाप अधिक हुने, ध्वनी तथा वातावरण प्रदुषण बढी हुने र सडक निर्माण तथा मर्मत लगायतका कार्यमा सार्वजनिक लागत बढी लाग्ने हुनाले प्रदेशभित्र भएको कुल सडक लम्बाईसँग प्रत्येक स्थानीय तहको सडक लम्बाईको अनुपातलाई ५०% भार दिइएको छ।

ग. वन तथा हरियाली (५ प्रतिशत)

सवारी साधनबाट निसृत हुने कार्बनजन्य प्रदुषणबाट मानव स्वास्थ्य तथा वातावरणमा पर्ने असरलाई न्यून गर्न वन तथा हरियालीले महत्त्वपूर्ण भूमिका निर्वाह गर्ने भएकाले यसको प्रवर्द्धनलाई प्रोत्साहन गर्नुपर्ने हुन्छ। यसका साथै वित्तीय समानीकरण अनुदान तथा अन्य स्रोतबाट प्राप्त रकमलाई वातावरण मैत्री तवरले खर्च गर्न समेत अप्रत्यक्ष प्रोत्साहन गर्नुपर्ने हुन्छ। प्रदुषणको तथ्याङ्क उपलब्ध नभएका कारणले सवारी साधनबाट उत्सर्जन हुने कार्बन प्रशोचन (Sequestration) गर्न सघाउ पुऱ्याउने मापकको रूपमा स्थानीय तहमा वनले ढाकेको क्षेत्रको अनुपातलाई ५ प्रतिशत भार दिइएको छ।

४. सूचकाङ्क प्रयोग गर्ने तरिका

प्रदेशहरूबाट प्रक्षेपित सवारी साधन कर रकमलाई आधार लिई प्रत्येक स्थानीय तहले सवारी साधन करको बाँडफाँटबाट प्राप्त गर्ने अनुमानित सीमा सिफारिस गरिएको छ। विभाज्य कोषमा जम्मा हुने रकमलाई संलग्न अनुसूचीमा उल्लेख भएको सूचकाङ्कले गुणन गरी प्राप्त हुने रकम सम्बन्धित स्थानीय तहलाई उपलब्ध गराउनु पर्दछ।

५. सवारी साधन करको प्रयोग क्षेत्र

सवारी साधन कर मुलतः सडक निर्माण तथा मर्मत एवम् वातावरणीय प्रदुषण कम गर्नका लागि उठाइने भएकाले सवारी साधन करको हिस्सा प्राप्त गर्ने स्थानीय तहले यो रकम सडक निर्माण र वन तथा हरियाली क्षेत्रको संवर्द्धन एवं संरक्षण गर्नमा प्रयोग गर्नुपर्नेछ।

(दृष्टव्यः आर्थिक वर्ष २०७६/७७ का लागि प्रदेश सरकारबाट स्थानीय तहमा बाँडफाँट हुने सवारी साधन कर सम्बन्धी सिफारिस परिशिष्ट २.३ मा समावेश गरिएको छ।)

अनुसूची-२.५ आर्थिक वर्ष २०७६/७७ का लागि नेपाल सरकारबाट प्रदेश र स्थानीय तहलाई हस्तान्तरण हुने सशर्त अनुदान सम्बन्धी सिफारिस

सिफारिस मिति: २०७६/०१/०४

१. पृष्ठभूमि:

नेपालको संविधानले संघबाट प्रदेश र स्थानीय तहमा वित्तीय समानीकरण अनुदान, सशर्त अनुदान, समपूरक अनुदान र विशेष अनुदान गरी चार प्रकारका अनुदानहरू उपलब्ध हुने व्यवस्था गरेको छ। नेपालको संविधानको धारा २५१ को उपधारा १ को खण्ड (ग) ले राष्ट्रिय नीति तथा कार्यक्रम, मानक, पूर्वाधारको अवस्था अनुसार प्रदेश र स्थानीय सरकारलाई प्रदान गरिने सशर्त अनुदानको सम्बन्धमा अध्ययन अनुसन्धान गरी आधार तयार गर्ने जिम्मेवारी राष्ट्रिय प्राकृतिक स्रोत तथा वित्त आयोगलाई प्रदान गरेको छ। त्यसैगरी अन्तर-सरकारी वित्त व्यवस्थापन ऐन, २०७४ को दफा ९ को उपदफा ३ ले प्रदेशले स्थानीय तहलाई सशर्त अनुदान प्रदान गर्दा आधारहरू तोक्ने जिम्मेवारी समेत यसै आयोगलाई दिएको छ।

२. सशर्त अनुदानका आधारहरू सिफारिसका वृहत् सैद्धान्तिक मान्यता

लामो समयको राजनीतिक संक्रमण अन्त्य भएपछि नेपाल अब आर्थिक विकासको युगमा प्रवेश गरेको छ। नेपाल सरकारले “समृद्ध नेपाल, सुखी नेपाली” को नारा अघि सारेको र सन् २०२२ मा विकासशील मुलुकमा र सन् २०३० सम्ममा दीगो विकासका लक्ष्यहरू हासिल गरी मध्यमस्तरीय आय भएको मुलुकमा स्तरोन्नति हुने लक्ष्य लिएकाले स-साना आयोजना र कार्यक्रममा स्रोत छर्नुभन्दा ठूला रणनीतिक योजना कार्यान्वयनमा प्राथमिकता दिनुपर्ने आवश्यकता छ। यसर्थ संघ तथा प्रदेशले सशर्त अनुदान उपलब्ध गराउँदा दीगो, फराकिलो तथा समतामूलक आर्थिक वृद्धिलाई प्रत्यक्ष टेवा दिने प्रकृतिका ठूला तथा मझौला योजनाको कार्यान्वयनमा जोड दिनुपर्ने देखिन्छ।

विद्यमान सबै राष्ट्रिय नीतिहरू कार्यान्वयनका लागि नेपाल सरकारका विषयगत मन्त्रालयहरूले कार्यक्रम तर्जुमा नगरिसकेका र एकाध बाहेक धेरै विषयहरूमा राष्ट्रिय मानक नभएकाले तत्कालै यिनका आधारमा सशर्त अनुदान उपलब्ध गराउने आधार तयार पार्न कठिन देखिएको छ। तथापि, उपलब्ध नीति तथा कार्यक्रमहरूलाई आधार मानी प्रदेश र स्थानीय तहको पूर्वाधारको अवस्था विश्लेषण गरी आर्थिक वर्ष २०७६/७७ का लागि नेपाल सरकारले प्रदेश र स्थानीय तहलाई उपलब्ध गराउने सशर्त अनुदानको आधार तयार गरिएको छ। यस प्रयोजनका लागि मुख्यतया देहायका विषयहरूलाई मार्गदर्शनका रूपमा लिई सशर्त अनुदानको आधारहरू सिफारिस गरिएको छ:-

१. देशव्यापी रूपमा राष्ट्रिय नीतिहरू कार्यान्वयन गर्ने,
२. राष्ट्रिय मानक स्थापित गर्ने वा सोको सुनिश्चितता गर्ने,
३. प्रदेश तथा स्थानीय तहमा रहेको पूर्वाधारको न्यूनतालाई पूर्ति गर्ने, र
४. राष्ट्रिय तथा अन्तर्राष्ट्रिय प्रतिबद्धताहरू पूरा गर्ने।

३. सशर्त अनुदानका आधार सम्बन्धी सिफारिस

माथि उल्लिखित विषयहरूलाई मार्गदर्शनका रूपमा लिई आर्थिक वर्ष २०७६/७७ का लागि नेपाल सरकारले प्रदेश र स्थानीय तहमा सशर्त अनुदान उपलब्ध गराउने आधारहरू देहाय बमोजिम सिफारिस गरिएको छः-

१. राष्ट्रियस्तरका विषयगत नीति (National Level Sectoral Policy) अन्तर्गत प्रदेश तथा स्थानीय तहबाट कार्यान्वयन गरिने क्षेत्रगत कार्यक्रम र आयोजनाहरू स्रोत र कार्यान्वयनको खाकासहित पठाउने,
२. नेपालको संविधानको अनुसूची ७ र ९ मा उल्लिखित कार्यहरूमध्ये प्रदेश वा स्थानीय तहबाट सञ्चालन हुनुपर्ने कार्यक्रम, आयोजना वा क्रियाकलापहरू स्रोत तथा कार्यान्वयनको खाकासहित प्रदेश र स्थानीय तहमा हस्तान्तरण गर्ने,
३. नेपालको संविधानको अनुसूची ६ र ८ बमोजिम प्रदेश र स्थानीय सरकारको एकल अधिकार क्षेत्रभित्र परेका क्रियाकलाप, आयोजना र कार्यक्रमहरू हस्तान्तरण हुन बाँकी भए स्रोत सहित प्रदेश र स्थानीय तहमा हस्तान्तरण गर्ने, यस्ता क्रियाकलाप, आयोजना र कार्यक्रमहरू निर्धारित समयभित्र सम्पन्न गर्ने गरी बजेट सुनिश्चित गर्ने,
४. नेपालको संविधानको अनुसूची ५ अनुसार संघको कार्यक्षेत्र भित्र रहेका तर प्रदेश र स्थानीय सरकारबाट कार्यान्वयन गराउनुपर्ने किसिमका राष्ट्रियस्तरका कार्यक्रम प्रदेश वा स्थानीय तहमा स्रोतसहित पठाउने,
५. संघीय सरकारबाट विगतमा प्रवाह भइरहेका र भविष्यमा समेत निरन्तरता दिनुपर्ने राष्ट्रियस्तरका कार्यक्रमहरू कार्यान्वयनका लागि स्रोतसहित हस्तान्तरण गर्ने,
६. प्रदेश वा स्थानीय तहको अधिकार क्षेत्रभित्र परेका, विगतमा निर्माण कार्य प्रारम्भ भइसकेका वा कार्यान्वयनको चरणमा रहेका विकास आयोजनाहरू, बहुवर्षीय ठेक्का स्वीकृत भई नेपाल सरकारको दायित्व सिर्जना भइसकेका कार्यक्रमहरू र वैदेशिक सहायतामा सञ्चालित कार्यक्रम वा आयोजनाहरू सम्पन्न हुने सुनिश्चित गर्ने गरी स्रोतसहित हस्तान्तरण गर्ने,
७. नेपाल सरकारले गरेका राष्ट्रिय तथा अन्तर्राष्ट्रिय प्रतिबद्धता कार्यान्वयन गर्न तीनै तहका सरकारले समन्वयात्मक ढङ्गले कार्यान्वयन गर्नुपर्ने कार्यक्रम/आयोजना वा क्रियाकलापहरू स्रोत र कार्यान्वयनको खाकासहित हस्तान्तरण गर्ने,
८. प्रदेश वा स्थानीय तहको एकल अधिकारको सूचीमा रहेका तर एउटै कार्यक्रम वा आयोजनाको रूपमा विकास भई एकभन्दा बढी प्रदेश वा एकभन्दा बढी स्थानीय तहमा सञ्चालन हुने भएमा त्यस्ता कार्यक्रम वा आयोजना वा तिनका सम्बन्धित सम्भाग प्रदेश वा स्थानीय तहबाट कार्यान्वयन हुने गरी हस्तान्तरण गर्ने।

४. नेपाल सरकारको जिम्मेवारी

प्रदेश तथा स्थानीय तहबाट कार्यान्वयन हुने कार्यक्रम/आयोजनाका लागि सशर्त अनुदान उपलब्ध गराउँदा नेपाल सरकारले वहन गर्नुपर्ने जिम्मेवारी देहाय बमोजिम सिफारिस गरिएको छः-

१. कार्यक्रम वा आयोजना वा क्रियाकलाप हस्तान्तरण गरिसकेपछि निर्धारित अवधिभित्रै सम्पन्न हुने सुनिश्चित गरी स्रोत व्यवस्थापन गर्ने,

२. हस्तान्तरित कार्यक्रमको प्रभावकारी कार्यान्वयनको निमित्त प्रदेश तथा स्थानीय तहमा आवश्यक पर्ने प्राविधिक र व्यवस्थापकीय सहयोग उपलब्ध गराउने,
३. सशर्त अनुदानबाट हस्तान्तरण भई जाने कार्यक्रम वा आयोजनाको अनुगमन गर्ने, मूल्यांकन गर्ने र एकीकृत रूपमा भौतिक तथा वित्तीय प्रतिवेदन तयार हुने गरी प्रतिवेदन ढाँचा तयार गर्ने,
४. वैदेशिक सहायतामा सञ्चालित कार्यक्रम वा आयोजनाको एकीकृत आयोजना प्रतिवेदन तयार गर्ने, सम्बन्धित विकास साझेदारसँग समन्वय गर्ने, प्रतिवेदन पठाउने, वित्तीय प्रतिवेदन तयार गरी शोधभर्ना लिने,
५. समान उद्देश्य प्राप्तिका लागि विभिन्न विषयगत मन्त्रालयहरूबाट हस्तान्तरण भई सञ्चालन हुने उस्तै विषयका वा समान प्रकृतिका कार्यक्रमहरूलाई एकीकृत गरी एउटै शीर्षक अन्तर्गत हस्तान्तरण गर्ने,
६. बजेटमा तोकिए अनुरूप हुने गरी सबै कार्यक्रम र आयोजना एकैपटक हस्तान्तरण गर्ने। आर्थिक वर्षको बीचमा कुनै पनि कार्यक्रम वा आयोजना वा क्रियाकलाप स्रोतसहित वा स्रोतबिना हस्तान्तरण नगर्ने,
७. सशर्त अनुदानबाट सञ्चालन गरिने कार्यक्रमहरूको प्रभावकारिता अभिवृद्धि गर्न संघ र प्रदेश सरकारका मन्त्रालयहरू एवं स्थानीय सरकारहरूबीच समन्वय कायम गरी कार्यक्रम सञ्चालनमा सहजीकरण गर्ने,
८. नेपालको संविधानका अनुसूचीहरू तथा प्रचलित कानून बमोजिम पूर्ण निक्षेपित भएका कार्य क्षेत्रहरूमा सशर्त अनुदान उपलब्ध गराउने प्रवृत्तिलाई निरुत्साहित गर्दै जाने र
९. राष्ट्रिय नीति तथा कार्यक्रम र मानकहरूको कार्यान्वयनबाट प्रदेश तथा स्थानीय तहमा सिर्जना हुने थप व्ययभारलाई नेपाल सरकारले व्यहोर्ने गरी सशर्त अनुदान उपलब्ध गराउने।

५. प्रदेश वा स्थानीय तहको जिम्मेवारी

नेपाल सरकारबाट प्राप्त सशर्त अनुदानको प्रयोग गर्दा प्रदेश र स्थानीय तहले वहन गर्नुपर्ने जिम्मेवारी देहायअनुसार सिफारिस गरिएको छः-

१. नेपाल सरकारबाट हस्तान्तरण भई आएका सशर्त अनुदान अन्तर्गतका कार्यक्रम वा आयोजना वा क्रियाकलाप कार्यान्वयन गर्ने,
२. संघीय निकायहरूसँग समन्वय कायम गर्ने,
३. कार्यक्रम वा आयोजना वा क्रियाकलाप कार्यान्वयनको आवधिक प्रतिवेदन निर्धारित समयभित्रै संघीय विषयगत मन्त्रालय/निकायमा पठाउने,
४. कार्यान्वयनको सुपरीवेक्षण तथा अनुगमनको व्यवस्था मिलाउने,
५. कार्यक्रमको गहनता सोको बजेटको आधारमा नभई विषयवस्तुको गाम्भीर्यका आधारमा मापन गर्ने (उदाहरणका लागि दीगो विकासका लक्ष्यहरू हासिल गर्ने कार्यक्रमहरूका लागि बजेटको अड्क कम देखिएतापनि विषयवस्तुको गाम्भीर्य बढी हुने) र
६. विकास कार्यक्रमहरूमा सहभागितामूलक पद्धति अपनाउने।

अनुसूची-२.६ आर्थिक वर्ष २०७६/७७ का लागि नेपाल सरकार, प्रदेश सरकार र स्थानीय तहले परिचालन गर्ने आन्तरिक ऋणको सीमा सम्बन्धी सिफारिस

सिफारिस मिति: २०७६/०२/०५

१. पृष्ठभूमि

राष्ट्रिय प्राकृतिक स्रोत तथा वित्त आयोग नेपालमा वित्तीय संघीयतालाई प्रभावकारी ढङ्गबाट कार्यान्वयन गर्नका लागि गठन गरिएको एक संवैधानिक आयोग हो। आयोगले मूलतः वित्तीय तथा प्राकृतिक स्रोतको चुस्त व्यवस्थापन तथा समन्यायिक उपयोग सुनिश्चित गर्ने भूमिका निर्वाह गर्दछ। संविधानको धारा ६० र धारा २५१ मा रहेको व्यवस्था अनुरूप आयोगले राजस्व बाँडफाँट, वित्तीय समानीकरण अनुदान, सशर्त अनुदान, आन्तरिक ऋण तथा प्राकृतिक स्रोतको बाँडफाँट तथा उपयोग सम्बन्धमा सिफारिस गर्ने गर्दछ।

नेपालको संविधानको धारा २५१ को (१)(च) मा राष्ट्रिय प्राकृतिक स्रोत तथा वित्त आयोगले समष्टिगत आर्थिक सूचकहरूको विश्लेषण गरी संघ, प्रदेश र स्थानीय सरकारले लिन सक्ने आन्तरिक ऋणको सीमा सिफारिस गर्ने व्यवस्था रहेको छ। यसै व्यवस्था बमोजिम आर्थिक वर्ष २०७६/७७ का लागि नेपाल सरकार, प्रदेश सरकार र स्थानीय सरकारले लिन सक्ने आन्तरिक ऋणको सीमा निर्धारणका लागि राष्ट्रिय प्राकृतिक स्रोत तथा वित्त आयोगले अर्थ मन्त्रालय, राष्ट्रिय योजना आयोग र नेपाल राष्ट्र बैंक समेतसँग अन्तरक्रिया गरी खाका तयार पारेको छ।

२. संवैधानिक तथा कानुनी व्यवस्था

नेपालको संविधानको धारा २५१ (१) (च) बमोजिम समष्टिगत आर्थिक सूचकहरूको विश्लेषण गरी संघ, प्रदेश र स्थानीय सरकारले लिन सक्ने आन्तरिक ऋणको सीमा सिफारिस गर्ने कार्य राष्ट्रिय प्राकृतिक स्रोत तथा वित्त आयोगको रहेको छ।

प्रदेश तथा स्थानीय तहले लिने आन्तरिक ऋण सम्बन्धमा अन्तर-सरकारी वित्त व्यवस्थापन ऐन, २०७४ को दफा १४ मा देहाय अनुसारको व्यवस्था गरिएको छ:-

(१) नेपाल सरकार, प्रदेश तथा स्थानीय तहले आयोगले सिफारिस गरेको सीमा भित्र रही आन्तरिक ऋण लिन सक्नेछ। तर प्रदेश तथा स्थानीय तहले आन्तरिक ऋण लिनु अघि नेपाल सरकारको सहमति लिनु पर्नेछ।

(२) नेपाल सरकार तथा प्रदेशले प्रचलित कानूनको अधिनमा रही ऋणपत्र जारी गरी आन्तरिक ऋण उठाउन सक्नेछ।

(३) प्रदेश तथा स्थानीय तहले आन्तरिक ऋण लिन नेपाल सरकारको सहमति माग गर्दा आन्तरिक ऋण लिन खोजिएको योजना, योजनाबाट प्राप्त हुन सक्ने प्रतिफल र उपलब्धि, ऋण भुक्तानी योजना, ऋण दिने संस्थाको विवरण सहितको प्रस्ताव मन्त्रालय समक्ष पेश गर्नु पर्नेछ।

(४) उपदफा (३) बमोजिम पेश भएको प्रस्ताव कार्यान्वयन योग्य देखिएमा नेपाल सरकारले सम्बन्धित प्रदेश तथा स्थानीय तहलाई आन्तरिक ऋण लिन सहमति दिन सक्नेछ।

४. आर्थिक वर्ष २०७६/७७ का लागि आन्तरिक ऋण सम्बन्धी सिफारिसका आधारहरू

नेपाल सरकार

आर्थिक वर्ष २०७४/७५ को देशको समष्टिगत आर्थिक स्थिति सामान्यतया सन्तोषजनक थियो। नेपाल राष्ट्र बैंक बाट प्रकाशित तथ्याङ्क बमोजिम आर्थिक वर्ष २०७४/७५ मा कुल सरकारी खर्च विनियोजनको ८०.५ प्रतिशत, पूँजीगत खर्च विनियोजनको तुलनामा ७१.६ प्रतिशत र वित्तीय व्यवस्था तर्फको खर्च विनियोजनको ७७.६ प्रतिशत रहेको छ। स्रोत परिचालनतर्फ राजस्व सङ्कलन लक्ष्यको ९९.५ प्रतिशत रहेको छ। वैदेशिक सहायता परिचालन अनुमानित रकमको ५४.५ प्रतिशत छ। आर्थिक वर्ष २०७४/७५मा नेपाल सरकारले कुल आन्तरिक ऋण रु.१४४ अर्ब ७५ करोड परिचालन गरेको थियो। जसमध्ये रु.३७ अर्ब ५६ करोड आन्तरिक ऋण भुक्तानी भएकाले रु.१०७ अर्ब १९ करोड खूद आन्तरिक ऋण परिचालन भएको छ। नेपाल सरकारले आर्थिक वर्ष २०६९/७० देखि आर्थिक वर्ष २०७४/७५ सम्म परिचालन गरेको आन्तरिक ऋणको स्थिती देहाय अनुसार रहेको छ।

कुल गार्हस्थ्य उत्पादनमा आन्तरिक ऋणको प्रतिशत

आर्थिक वर्ष	२०६९/७०	२०७०/७१	२०७१/७२	२०७२/७३	२०७३/७४	२०७४/७५	२०७५/७६ को प्रथम दश महिनासम्म
कुल गार्हस्थ्य उत्पादनमा आन्तरिक ऋणको प्रतिशत	१.१	१.०	२.०	३.९	३.३	४.८	आन्तरिक ऋण उठाएको छैन।

स्रोत: आर्थिक सर्वेक्षण २०७४/७५ र अर्थ मन्त्रालय

आर्थिक वर्ष २०७४/७५ को अन्त्यसम्ममा नेपालको कुल तिर्न बाँकी ऋण रु. ९१६ अर्ब ५२ करोड रहेको छ, जुन सो आर्थिक वर्षको प्रक्षेपित कुल गार्हस्थ्य उत्पादनको २९.७ प्रतिशत हुन आउँछ। योमध्ये वैदेशिक ऋण रु.५२५ अर्ब ३५ करोड र आन्तरिक ऋण रु.३९१ अर्ब १६ करोड रहेको छ। कुल तिर्न बाँकी आन्तरिक ऋण कुल गार्हस्थ्य उत्पादनको १३ प्रतिशत रहेको छ। चालु आर्थिक वर्षको पहिलो ८ महिनासम्म नेपालको कुल तिर्न बाँकी ऋण रु. ९७८ अर्ब ४५ करोड पुगेको छ जसमध्ये आन्तरिक ऋण रु. ३८३ अर्ब ५९ करोड रहेको छ। यो अवधिसम्मको तिर्न बाँकी ऋण चालु आर्थिक वर्षको प्रक्षेपित कुल गार्हस्थ्य उत्पादनको २८.३ प्रतिशत हुन आउछ।

विकासशील अन्य मुलुकहरूको तुलनामा नेपालको कुल गार्हस्थ्य उत्पादनसँग तिर्न बाँकी आन्तरिक ऋणको अनुपात कम रहेको सन्दर्भमा नेपाल सरकारसँग थप ऋण परिचालनका लागि वित्तीय आधार रहेको छ। नेपालको संविधानले तीनै तहका सरकारले आन्तरिक ऋण उठाउनसक्ने व्यवस्था गरेकाले देशभित्र उपलब्ध वित्तीय स्रोतको अवस्थाअनुसार ऋण परिचालन गर्न सकिन्छ। तर तीनै तहले परिचालन गर्ने ऋणका लागि उपलब्ध बजार भने एउटै रहेको र सोही बजारबाट निजी क्षेत्रले समेत ऋण लिने भएकाले सरकारले मात्र ठूलो ऋण उठाउन सक्दैन। सामान्यतया समग्र वित्तीय अवस्था खल्बलिन नदिनका लागि देहायका कारणले सरकारले ठूलो मात्रामा आन्तरिक ऋण परिचालन गर्न कठिन हुन्छ:-

- (१) आन्तरिक मुद्रा बजारमा उतार चढाव रहेको र समय समयमा बैंक तथा वित्तीय संस्थाहरूसँग तरलताको समस्या रहने गरेको,

- (२) सरकारले बढी ऋण लिंदा सोको प्रभाव बैंक तथा वित्तीय संस्थाको ब्याजदरमा पर्न गई समग्र वित्तीय प्रणालीमा समस्या देखिन सक्ने अवस्था रहेको,
- (३) देशमा हुने लगानीको अधिकतम हिस्सा निजी क्षेत्रबाट हुने भएकाले सरकारले बढी ऋण उठाउँदा निजी क्षेत्रको लगानी संकुचनको सम्भावना भएको, र
- (४) वित्तीय आधार (Fiscal Space) को आकारलाई मात्र दृष्टिगत गरी ऋण लिंदा ऋणको अनुत्पादक उपयोगको डर रहेको।

प्रदेश सरकार

प्रदेश तहको संरचना एक वर्ष अघिदेखि मात्र क्रियाशील हुन थालेकाले प्रदेशस्तरीय आर्थिक परिसूचकहरूको अभाव छ। समग्र देशलाई प्रतिनिधित्व गर्ने आर्थिक परिसूचकहरूमा प्रदेशस्तरको हिस्सा रहेको भए तापनि त्यो हिस्सालाई अङ्कमा उल्लेख गर्न नसकिने भएकोले तत्काललाई प्रदेश सरकारहरूको ऋण उठाउन सक्ने क्षमता आँकलन गर्न कठिन छ। यसै कठिनाईलाई दृष्टिगत गर्दै चालु आर्थिक वर्षको लागि आन्तरिक ऋणको सीमा सिफारिस गर्दा तिर्नसक्ने क्षमतालाई मात्रै अनुमान गरी सिफारिस गरिएको थियो। आगामी आर्थिक वर्ष २०७६/७७ का लागि ७ वटै प्रदेश सरकारहरूले परिचालन गर्न सक्ने अनुमानित आय देहाय बमोजिम देखिन्छ।

प्रदेश सरकारहरूको आर्थिक वर्ष २०७६/७७ को आन्तरिक स्रोत र राजस्व बाँडफाँटको अनुमानित आय

(रु.लाखमा)

आ.व. २०७५/७६ को अनुमानित आन्तरिक आय	आ.व. २०७६/७७ को अनुमानित आन्तरिक आय*	आ.व. २०७६/७७ मा राजस्व बाँडफाँटबाट प्राप्त हुने रकम	आ.व. २०७६/७७ को अनुमानित आन्तरिक स्रोत र राजस्व बाँडफाँटको कुल आय
१९४०५०	२३२८६०	६४३६९८	८७६५५८

*आर्थिक वर्ष २०७५/७६ को आन्तरिक आयमा २० प्रतिशत वृद्धि हुने अनुमान गरिएको

यसरी अनुमान गरिएको आर्थिक वर्ष २०७६/७७ को अनुमानित कुल आयको १० प्रतिशतका दरले आन्तरिक ऋण परिचालन गर्ने सीमा निर्धारण गर्दा प्रदेश सरकारहरूबाट रु.८ अर्ब ७६ करोड ५५ लाख ऋण परिचालन हुने अवस्था देखिन्छ।

खण्डीकृत तथ्याङ्कहरूको अभावमा प्रदेश सरकारहरूले आय अनुमानभन्दा बाहेकका आधारमा ऋण उठाउने र ऋणको सावो ब्याज भुक्तानी गर्ने विषय यकिन गर्न सकिने अवस्था छैन। प्रदेश सरकारको आफ्नो आन्तरिक स्रोत सबल भइनसकेको अवस्थामा ऋण मात्र लिने, तर भुक्तानी गर्न नसकी ऋणको पासोमा पर्नसक्ने अवस्था आउन दिनु पनि हुँदैन।

प्रदेश सरकारले आन्तरिक ऋण उठाउन ऋणपत्र निष्काशन गर्नसक्ने भए पनि सोका लागि आवश्यक पर्ने कानुनी आधार र मौद्रिक औजार भने तयार नभइसकेको अवस्था छ। यसका लागि तत्काल कानुनी आधार र मौद्रिक औजारहरूको व्यवस्था गर्नुपर्ने देखिन्छ। प्रदेश सरकारको खर्च आवश्यकता पूरा गर्न संघीय सञ्चित कोषबाट उपलब्ध हुने वित्तीय हस्तान्तरण र राजस्व बाँडफाँट एवम् आफ्नो आन्तरिक आय मात्र पर्याप्त नहुने हुँदा ती

सरकारहरूले परिचालन गर्नसक्ने राजस्व रकमको आधारमा तिर्न सक्ने क्षमता आँकलन गरी आन्तरिक ऋण उठाउने सीमा निर्धारण गर्नुपर्ने देखिन्छ।

स्थानीय तह

स्थानीय तहमा खण्डीकृत तथ्याङ्कको अभाव छ। स्थानीय तहलाई प्रदेश तहको भन्दा बढी कराधिकार भए पनि स्थानीय तहको सबै खर्च जिम्मेवारी पूरा गर्नका लागि सबै स्रोतबाट प्राप्त रकम पर्याप्त नभई आन्तरिक ऋण लिनुपर्ने हुन सक्छ। तर आन्तरिक स्रोत सबल नभइसकेको अवस्थामा स्थानीय तह ऋणको पासोमा पर्ने अवस्था आउन नदिने गरी विशेष सावधानी अपनाउनु पर्दछ।

चालु आर्थिक वर्ष २०७५/७६ मा अनुमान गरिएको स्थानीय तहको आयको आधारमा आगामी आर्थिक वर्ष २०७६/७७ को स्थानीय तहको अनुमानित कुल आन्तरिक आय देहाय बमोजिम रहेको छ।

स्थानीय सरकारहरूको आर्थिक वर्ष २०७६/७७ को अनुमानित आन्तरिक स्रोत र राजस्व बाँडफाँटको आय

(रु.लाखमा)

आ.व. २०७५/७६ को अनुमानित आन्तरिक आय	आ.व. २०७६/७७ को अनुमानित आन्तरिक आय*	आ.व. २०७६/७७ मा राजस्व तथा सवारी साधन कर बाँडफाँटबाट प्राप्त हुने रकम	आ.व. २०७६/७७को अनुमानित आन्तरिक स्रोत र राजस्व बाँडफाँटको कुल आय
२०७८७३	२४९४४८	७०८३९५	९५७८४३

*आर्थिक वर्ष २०७५/७६ को आन्तरिक आयमा २० प्रतिशत वृद्धि हुने अनुमान गरिएको

यसरी अनुमान गरिएको आर्थिक वर्ष २०७६/७७ को अनुमानित कुल आयको १० प्रतिशतका दरले आन्तरिक ऋण परिचालन गर्ने सीमा निर्धारण गर्दा स्थानीय तहहरूबाट रु.९ अर्ब ५७ करोड ८४ लाख ऋण परिचालन हुने अवस्था देखिन्छ।

४. आर्थिक वर्ष २०७६/७७ का लागि आन्तरिक ऋणको सिफारिस

आर्थिक वर्ष २०७६/७७का लागि प्रक्षेपित कुल गार्हस्थ्य उत्पादनको ५ प्रतिशतको सीमाभित्र रही आन्तरिक ऋण परिचालन हुनु वाञ्छनीय हुन्छ। सोका लागि नेपाल सरकार, प्रदेश सरकार र स्थानीय तहले उठाउन सक्ने आन्तरिक ऋणको सीमा देहाय अनुसार निर्धारण गरी सिफारिस गरिएको छ:-

नेपाल सरकार

- (क) नेपाल सरकारले तत्कालको समष्टिगत आर्थिक स्थिति, प्रदेश तथा स्थानीय तहले परिचालन गर्ने आन्तरिक ऋणको अवस्था र बजारको स्थिति समेत विश्लेषण गरी आर्थिक वर्ष २०७६/७७ को प्रक्षेपित कुल गार्हस्थ्य उत्पादनको ५ प्रतिशतमा नबढ्ने गरी आन्तरिक ऋण उठाउने।
- (ख) पूँजी निर्माणमा सहयोग पुग्ने गरी आन्तरिक ऋणको उपयोग गर्ने।

प्रदेश सरकार

- (क) आर्थिक वर्ष २०७६/७७ मा संघीय सरकारबाट प्राप्त हुने राजस्व बाँडफाँट र प्रदेश तहको आफ्नो आन्तरिक स्रोतबाट प्राप्त हुने राजस्वको योगफलको १० प्रतिशतमा नबढ्ने गरी आन्तरिक ऋण उठाउने।
- (ख) आन्तरिक ऋणको परिचालन पूँजी निर्माण र दीर्घकालीन लाभका क्षेत्रमा गर्ने।
- (ग) साधारण प्रकृतिका र प्रशासनिक खर्चका लागि आन्तरिक ऋण उपयोग नगर्ने।

स्थानीय तह

- (क) आर्थिक वर्ष २०७६/७७ मा संघीय सरकार र प्रदेश सञ्चित कोषबाट प्राप्त हुने राजस्व बाँडफाँट र स्थानीय तहको आफ्नो आन्तरिक स्रोतबाट प्राप्त हुने राजस्वको योगफलको १० प्रतिशतमा नबढ्ने गरी आन्तरिक ऋण उठाउने।
तर, स्थानीय तहको पूर्वाधार निर्माणमा ऋण प्रवाह गर्ने प्रयोजनका साथ नेपाल सरकारले गठन गरेको विशिष्टीकृत संस्थाले गर्ने ऋण लगानीको हकमा यो सीमा लागू हुने छैन।
- (ख) आन्तरिक ऋणको परिचालन पूँजी निर्माण र दीर्घकालीन लाभ दिने प्रकृतिका उत्पादनशील, रोजगारमूलक तथा आन्तरिक आय बढाउने क्षेत्रमा गर्ने।
- (ग) साधारण प्रकृतिका र प्रशासनिक खर्चका लागि आन्तरिक ऋण उपयोग नगर्ने।
- (घ) ऋण लगानी गरी सञ्चालन हुने परियोजनाबाट प्राप्त हुने लाभ वा आमदानीबाट सो परियोजनामा लगानी गरिएको ऋणको साँवा र ब्याज भुक्तानी गर्ने सुनिश्चित भएका परियोजनामा मात्र ऋण परिचालन गर्ने।

अनुसूची-२.७ आर्थिक वर्ष २०७६/७७ का लागि प्रदेश सरकारबाट स्थानीय तहलाई हस्तान्तरण हुने सशर्त अनुदान सम्बन्धी सिफारिस

सिफारिस मिति: २०७६/०२/०६

१. संवैधानिक तथा कानुनी व्यवस्था

नेपालको संविधानको धारा ६० को उपधारा ३ मा प्रदेश र स्थानीय तहले प्राप्त गर्ने वित्तीय हस्तान्तरणको परिमाण राष्ट्रिय प्राकृतिक स्रोत तथा वित्त आयोगको सिफारिस बमोजिम हुने व्यवस्था रहेको छ। त्यस्तै, संविधानको धारा २५१ को उपधारा (१) को खण्ड (ग) मा राष्ट्रिय नीति तथा कार्यक्रम, मानक, पूर्वाधारको अवस्था अनुसार प्रदेशबाट स्थानीय सरकारलाई प्रदान गरिने सशर्त अनुदानको सम्बन्धमा अध्ययन अनुसन्धान गरी आधार तयार गर्ने काम, कर्तव्य र अधिकार राष्ट्रिय प्राकृतिक स्रोत तथा वित्त आयोगको हुने व्यवस्था रहेको छ। राष्ट्रिय प्राकृतिक स्रोत तथा वित्त आयोग ऐन, २०७४ को दफा (३) उपदफा (१) को खण्ड (ख) मा प्रदेश कानून बमोजिम प्रदेशले स्थानीय तहलाई प्रदान गर्ने सशर्त अनुदानको आधार तयार गरी प्रदेशलाई सिफारिस गर्ने जिम्मेवारी पनि आयोगकै हुने व्यवस्था गरिएको छ।

त्यस्तै अन्तर-सरकारी वित्त व्यवस्थापन ऐन, २०७४ को दफा ९ को उपदफा (३) मा प्रदेशले स्थानीय तहलाई प्रदेश कानून बमोजिम आयोगले तोकेको आधार बमोजिम सशर्त अनुदान प्रदान गर्नुपर्ने व्यवस्था छ।

२. सशर्त अनुदानका आधार सिफारिसका लागि अवलम्बन गरिएको विधि

आर्थिक वर्ष २०७६/७७ मा प्रदेश सरकारले स्थानीय सरकारलाई उपलब्ध गराउने सशर्त अनुदानका आधारहरू सिफारिस गर्नका लागि आयोगबाट विभिन्न चरणमा छलफल तथा अन्तरक्रिया गर्नुका साथै यस सम्बन्धमा रहेका नीतिगत तथा कानुनी व्यवस्थाको पुनरावलोकन गरिएको छ। खासगरी नेपालको संविधानका विविध व्यवस्थाहरू, राष्ट्रिय प्राकृतिक स्रोत तथा वित्त आयोग ऐन, २०७४, अन्तर-सरकारी वित्त व्यवस्थापन ऐन, २०७४, स्थानीय सरकार सञ्चालन ऐन, २०७४, नेपाल सरकार मन्त्रिपरिषद्बाट स्वीकृत कार्य विस्तृतीकरण प्रतिवेदन लगायतका दस्तावेजमा भएका प्रावधानहरूको अध्ययन गरिएको छ।

सशर्त अनुदानका आधारहरू सिफारिसकै लागि भनेर आयोगले चालु आर्थिक वर्ष २०७५/७६ का लागि प्रदेश सरकारलाई दिएको सशर्त अनुदान हस्तान्तरणका सिफारिसको सम्बन्धमा सबै सरोकारवालाहरूसँग छलफल गरी पृष्ठपोषण लिने काम गरेको थियो। यस क्रममा सातवटै प्रदेश सरकारका साथै गाउँपालिका महासंघ तथा नगरपालिका संघसँग पनि विभिन्न चरणमा छलफल गरी सुझाव संकलन गर्ने काम भएको थियो। उक्त छलफलबाट प्रदेश तथा स्थानीय तहहरूको अपेक्षा तथा आवश्यकताहरूको पहिचान गरिएको थियो। आयोगले स्थानीय सरकारलाई लक्षित गरी विभिन्न जिल्लाहरूमा संचालन गरेको स्थानीय तहका पदाधिकारीहरूको क्षमता अभिवृद्धी कार्यक्रमहरूमा पनि यस विषयमा छलफल भएका थिए र सो कार्यक्रमहरूबाट सशर्त अनुदान हस्तान्तरणका आधारहरूबारे स्थानीय सरकारका जनप्रतिनिधीहरूको राय सल्लाह पनि प्राप्त भएको थियो।

३. सशर्त अनुदानका आधारहरू

लामो समयको राजनीतिक संक्रमण अन्त्य भएपछि नेपाल अब आर्थिक विकासको युगमा प्रवेश गरेको छ। नेपाल सरकारले “समृद्ध नेपाल, सुखी नेपाली” को नारा अघि सारेको, सन् २०२२ मा विकासशील मुलुकमा र सन् २०३० सम्ममा दीगो विकासका लक्ष्यहरू हासिल गरी मध्यमस्तरीय आय भएको मुलुकमा स्तरोन्नति हुने लक्ष्य

लिएकाले स-साना आयोजना र कार्यक्रममा स्रोत छर्नुभन्दा ठूला रणनीतिक योजना कार्यान्वयनमा प्राथमिकता दिनुपर्ने आवश्यकता छ। यसर्थ, प्रदेशले सशर्त अनुदान उपलब्ध गराउँदा दीगो, फराकिलो तथा समतामूलक आर्थिक वृद्धिलाई प्रत्यक्ष टेवा दिने प्रकृतिका योजनाको कार्यान्वयनमा जोड दिनुपर्ने देखिन्छ।

केन्द्रिय सरकारका आफ्नै मानक, राष्ट्रिय, अन्तराष्ट्रिय दायित्व तथा विषयगत लक्ष्यहरू रहेका हुन्छन्। यी लक्ष्यहरू प्राप्त गर्नका लागि संघीय सरकारले पनि स्थानीय सरकारलाई सशर्त अनुदानहरू दिनुपर्ने हुन्छ। त्यसैगरी प्रादेशिक लक्ष्य तथा नीति हाँसिल गर्न प्रदेश सरकारले स्थानीय सशर्त अनुदान दिने व्यवस्था पनि रहेको छ भने स्थानीय सरकारलाई आफै आफ्नो बजेट निर्माण गर्ने अधिकार पनि रहेको छ। यस परिवेशमा तीनै तहका सरकारले लिएका उद्देश्यहरू भिन्न प्रकृतिका भएमा तीनै तहका सरकारबाट स्थानीय स्तरमा संचालन हुने विकास कार्यक्रमहरू अलपत्र पर्न सक्नेछन्। एकै प्रकृतिको आयोजना तथा कार्यक्रमका लागि तीन तहका सरकारबाट बजेट विनियोजन भई कुनै आयोजनामा अनावश्यक रूपमा रकम बढी हुने र कुनै आयोजनामा रकम अभाव भई कार्यान्वयनमा समस्या आउन सक्ने हुन्छ। यी यस्ता कमी-कमजोरी आउन नदिन प्रदेश सरकारले आफ्नो प्रादेशिक लक्ष्य तथा नीतिको अलावा संघीय सरकारले स्थानीय सरकारलाई दिएको सशर्त अनुदानका कार्यक्रमहरू र स्थानीय सरकारको एकल कार्यजिम्मेवारीलाई पनि गहन अध्ययन गरेर मात्र स्थानीय सरकारलाई सशर्त अनुदान हस्तान्तरण गर्नुपर्दछ। जसका कारण तीनै तहका सरकारको लक्ष्यहरू समानान्तर रूपमा हाँसिल हुन सक्दछन्।

प्रदेश सरकारबाट स्थानीय सरकारलाई उपलब्ध गराउने वित्तीय हस्तान्तरण सम्बन्धी कानून बमोजिम आर्थिक वर्ष २०७६/७७ मा प्रदेश सरकारले स्थानीय तहलाई उपलब्ध गराउने सशर्त अनुदानको हस्तान्तरणका लागि देहायका आधारहरू सिफारिस गरिएको छ।

१. प्रदेश सरकारले आफ्ना प्रदेशस्तरीय नीति, कार्यक्रम, मानक तथा पूर्वाधारका कार्यक्रम कार्यान्वयनका लागि स्थानीय तहलाई सशर्त अनुदान हस्तान्तरण गर्ने,
२. नेपालको संविधानको अनुसूची ६ र ९ मा उल्लेखित तर प्रदेशको कार्यक्षेत्र भित्र रहेका र स्थानीय सरकारबाट कार्यान्वयन गराउनुपर्ने किसिमका प्रदेशस्तरका कार्यक्रम स्थानीय तहमा स्रोतसहित पठाउने,
३. प्रदेश सरकारबाट गत आर्थिक वर्ष २०७५/७६ देखि प्रवाह भइरहेका र भविष्यमा समेत निरन्तरता दिनुपर्ने प्रदेशस्तरका कार्यक्रमहरू कार्यान्वयनका लागि स्रोतसहित हस्तान्तरण गर्ने,
४. प्रदेश सरकारले स्थानीय तहलाई सशर्त अनुदान हस्तान्तरण गर्दा केन्द्र सरकारबाट स्थानीय तहलाई हस्तान्तरण गरिएका कार्यक्रममा दोहोरो नपर्ने गरी हस्तान्तरण गर्ने,
५. सशर्त अनुदान अन्तर्गत हस्तान्तरण हुने कार्यक्रम कार्यान्वयनका शर्तहरू स्पष्ट, मापनयोग्य, पूर्व-निर्धारित र कार्यान्वयन योग्य हुनुपर्ने,
६. प्रदेश सरकारबाट प्रदेशस्तरीय नीति तथा कार्यक्रम बमोजिम बहुवर्षीय ठेक्का स्वीकृत गरी कार्यान्वयन गर्नुपर्ने किसिमका कार्यक्रम/आयोजना सशर्त अनुदान अन्तर्गत स्थानीय तहबाट सञ्चालन गर्नुपर्ने भएमा त्यस्ता कार्यक्रम/आयोजना सम्पन्न गर्नका लागि आवश्यक पर्ने वित्तीय स्रोतको सुनिश्चितता प्रदेश सरकारले गर्नुपर्ने,

७. हस्तान्तरण भएका कार्यक्रम/आयोजनाको वित्तीय र भौतिक प्रगतिको अनुगमन प्रदेशका विषयगत मन्त्रालयबाट गरिनुपर्ने,
८. कार्यक्रम/आयोजनाको भौतिक र वित्तीय प्रगतिका आधारमा प्रदेश सरकारले चौमासिक रूपमा अनुदान रकम निकासा गर्दै जाने व्यवस्था मिलाउने।

४. प्रदेश सरकारको जिम्मेवारी

स्थानीय तहबाट कार्यान्वयन हुने कार्यक्रम/आयोजनाका लागि सशर्त अनुदान उपलब्ध गराउँदा प्रदेश सरकारले बहन गर्नुपर्ने जिम्मेवारी देहाय बमोजिम सिफारिस गरिएको छः-

१. कार्यक्रम वा आयोजना वा क्रियाकलाप हस्तान्तरण गरिसकेपछि निर्धारित अवधिभित्रै सम्पन्न हुने सुनिश्चित गरी स्रोत व्यवस्थापन गर्ने,
२. हस्तान्तरित कार्यक्रमको प्रभावकारी कार्यान्वयनको निमित्त स्थानीय तहमा आवश्यक पर्ने प्राविधिक र व्यवस्थापकीय सहयोग उपलब्ध गराउने,
३. सशर्त अनुदानबाट हस्तान्तरण भई जाने कार्यक्रम वा आयोजनाको अनुगमन गर्ने, मूल्यांकन गर्ने र एकीकृत रूपमा भौतिक तथा वित्तीय प्रतिवेदन तयार हुने गरी प्रतिवेदन ढाँचा तयार गर्ने,
४. बजेटमा तोकिए अनुरूप हुने गरी सबै कार्यक्रम र आयोजना एकैपटक हस्तान्तरण गर्ने। आर्थिक वर्षको बीचमा कुनै पनि कार्यक्रम वा आयोजना वा क्रियाकलाप स्रोतसहित वा स्रोतबिना हस्तान्तरण नगर्ने,
५. सशर्त अनुदानबाट सञ्चालन गरिने कार्यक्रमहरूको प्रभावकारिता अभिवृद्धि गर्न स्थानीय सरकारहरूसँग समन्वय कायम गरी कार्यक्रम सञ्चालनमा सहजीकरण गर्ने,
६. नेपालको संविधानका अनुसूचीहरू तथा प्रचलित कानून बमोजिम पूर्ण निक्षेपित भएका कार्य क्षेत्रहरूमा सशर्त अनुदान उपलब्ध गराउने प्रवृत्तिलाई निरुत्साहित गर्दै जाने।

५. स्थानीय तहको जिम्मेवारी

प्रदेश सरकारबाट प्राप्त सशर्त अनुदानको प्रयोग गर्दा स्थानीय तहले बहन गर्नुपर्ने जिम्मेवारी देहाय अनुसार सिफारिस गरिएको छः-

१. सशर्त अनुदानबाट सञ्चालन हुने कार्यक्रमहरू स्थानीय सरकारहरूले आ-आफ्नो बजेटमा स्वीकृत गरी सञ्चालन गर्नुपर्ने,
२. कार्यक्रम वा आयोजना वा क्रियाकलाप कार्यान्वयनको आवधिक प्रतिवेदन निर्धारित समयभित्रै सम्बन्धीत प्रादेशिक मन्त्रालय/निकायमा पठाउने,
३. कार्यान्वयनको सुपरीवेक्षण तथा अनुगमनको व्यवस्था मिलाउने,
४. सशर्त अनुदानबाट सञ्चालन हुने कार्यक्रमहरू तर्जुमा गर्दा स्थानीय सरकारले प्रदेशका विषयगत मन्त्रालयसँग समन्वय गर्नुपर्ने।

अनुसूची-२.८ आर्थिक वर्ष २०७६/७७ का लागि नेपाल सरकार, प्रदेश सरकार र स्थानीय तहबीच हुने प्राकृतिक स्रोतबाट प्राप्त रोयल्टीको बाँडफाँट सम्बन्धी सिफारिस

सिफारिस मिति: २०७६/०२/२९

(उक्त सिफारिस सम्बन्धमा मिति २०७६/०४/२४ मा संसोधन गरिएको)

१. पृष्ठभूमि

- १) राष्ट्रिय प्राकृतिक स्रोत तथा वित्त आयोगलाई नेपालको संविधान, राष्ट्रिय प्राकृतिक स्रोत तथा वित्त आयोग ऐन, २०७४, अन्तर-सरकारी वित्त व्यवस्थापन ऐन, २०७४ र स्थानीय सरकार सञ्चालन ऐन, २०७४ ले संघ, प्रदेश र स्थानीय तहबीच सार्वजनिक वित्तीय तथा प्राकृतिक स्रोतको बाँडफाँट गर्दा समष्टिगत वित्तीय स्वास्थ्य (Macro-Fiscal Health) सुनिश्चित हुने गरी वित्तीय समता (Fiscal Equity) कायम गर्ने वृहत् जिम्मेवारी प्रदान गरेको छ। संविधानले यस आयोगलाई सरकारका तीन तहबीच बाँडफाँट हुने राजस्व, वित्तीय समानीकरण अनुदान, प्राकृतिक स्रोतको रोयल्टी र सःशर्त अनुदानको आधार तथा हिस्सा निर्धारण गर्ने, सरकारका तीन तहले लिन पाउने आन्तरिक ऋणको सीमा निर्धारण गर्ने, प्राकृतिक स्रोतमा गरिने लगानी र सोबाट प्राप्त प्रतिफलको हिस्सा निर्धारण गर्ने जस्ता जिम्मेवारीहरू प्रदान गरेको छ।
- २) अन्तर-सरकारी वित्त व्यवस्थापन ऐन, २०७४ को दफा ७ मा विद्युत, खानी तथा खनिजजन्य, पर्वतारोहण, वन, पानी र अन्य प्राकृतिक स्रोतबाट प्राप्त हुने रोयल्टीको ५० प्रतिशत संघ, २५ प्रतिशत सम्बन्धित प्रदेश र बाँकी २५ प्रतिशत सम्बन्धित स्थानीय तहमा बाँडफाँट गर्नुपर्ने प्रावधान रहेको छ। यस प्रावधान अनुरूप आयोगले आगामी आर्थिक वर्ष २०७६/७७ का लागि विद्युत, खानी, पर्वतारोहण र वन क्षेत्रको रोयल्टीको प्रदेश र स्थानीय तहबीच बाँडफाँट गर्ने आधार र हिस्सा निर्धारण गरी नेपाल सरकारलाई सिफारिस गरेको छ।

२. संवैधानिक तथा कानुनी व्यवस्था

- १) नेपालको संविधानको धारा २५१ को उपधारा १(ज): प्राकृतिक स्रोतको परिचालन गर्दा नेपाल सरकार, प्रदेश र स्थानीय तहको लगानी तथा प्रतिफलको हिस्सा निर्धारणको आधार तयार गरी सिफारिस गर्ने।
- २) नेपालको संविधानको धारा २५१ को उपधारा १(झ): प्राकृतिक स्रोतको बाँडफाँट सम्बन्धी विषयमा संघ र प्रदेश, प्रदेश र प्रदेश, प्रदेश र स्थानीय तह तथा स्थानीय तहहरूबीच उठ्न सक्ने सम्भावित विवादको विषयमा अध्ययन अनुसन्धान गरी त्यसको निवारण गर्न समन्वयात्मक रूपमा काम गर्न सुझाव दिने।
- ३) नेपालको संविधानको धारा २५१ को उपधारा २: प्राकृतिक स्रोतको बाँडफाँट गर्दा सोसँग सम्बन्धित वातावरणीय प्रभाव मूल्याङ्कन सम्बन्धमा आवश्यक अध्ययन र अनुसन्धान गरी नेपाल सरकारलाई सिफारिस गर्ने।
- ४) अन्तर-सरकारी वित्त व्यवस्थापन ऐन, २०७४ को दफा ७: नेपाल सरकारले राष्ट्रिय प्राकृतिक स्रोत तथा वित्त आयोगको सिफारिसमा प्राकृतिक स्रोतको उपयोगबाट प्रभावित हुने प्रदेश तथा स्थानीय तहलाई त्यसरी प्रभावित भएको अनुपातमा समन्यायिक रूपमा प्राकृतिक स्रोतको रोयल्टीको बाँडफाँट गर्ने।
- ५) अन्तर-सरकारी वित्त व्यवस्थापन ऐन, २०७४ को दफा ७: नेपाल सरकार, प्रदेश र स्थानीय तहबीच संघीय कानूनबमोजिम प्राकृतिक स्रोतबाट प्राप्त हुने रोयल्टीको बाँडफाँट गर्न नेपाल सरकारले एक संघीय विभाज्य कोष खडा गरी त्यस्तो रोयल्टीबाट प्राप्त रकम सो कोषमा जम्मा गर्नुपर्ने र सो कोषको रकम नेपाल सरकारले वार्षिक रूपले वितरण गर्नुपर्ने।

- ६) अन्तर-सरकारी वित्त व्यवस्थापन ऐन, २०७४ को अनुसूची-४: नेपाल सरकार, प्रदेश र स्थानीय तहलाई वितरण गरिने प्राकृतिक स्रोतको रोयल्टीको बाँडफाँटको प्रतिशत राष्ट्रिय प्राकृतिक स्रोत तथा वित्त आयोगको सिफारिसमा नेपाल सरकारले प्रत्येक ५ वर्षमा पुनरावलोकन गरी नेपाल राजपत्रमा सूचना प्रकाशन गरी हेरफेर गर्नसक्ने।

रोयल्टी शीर्षक	नेपाल सरकार	सम्बन्धित प्रदेश	सम्बन्धित स्थानीय तह
पर्वतारोहण	५०	२५	२५
विद्युत	५०	२५	२५
वन	५०	२५	२५
खानी तथा खनिज	५०	२५	२५
पानी तथा अन्य प्राकृतिक स्रोत	५०	२५	२५

- ७) अन्तर-सरकारी वित्त व्यवस्थापन ऐन, २०७४ को दफा ७ (३): प्राकृतिक स्रोतबाट बाँडफाँट भई प्राप्त हुने रोयल्टी रकममध्ये नेपाल सरकारले प्राप्त गर्ने रकम संघीय सञ्चित कोषमा, प्रदेशले प्राप्त गर्ने रकम सम्बन्धित प्रदेश सञ्चित कोषमा र स्थानीय तहले प्राप्त गर्ने रकम सम्बन्धित स्थानीय सञ्चित कोषमा जम्मा हुने गरी उपलब्ध गराउनु पर्ने व्यवस्था गरेको छ।
- ८) राष्ट्रिय प्राकृतिक स्रोत तथा वित्त आयोग ऐन, २०७४ को दफा १४ को उपदफा (२): राष्ट्रिय प्राकृतिक स्रोत तथा वित्त आयोगले प्राकृतिक स्रोतको परिचालनबाट प्राप्त हुने प्रतिफलको हिस्सा देहायका आधारमा निर्धारण गरी नेपाल सरकारमा सिफारिस गर्ने-
- परिचालित प्राकृतिक स्रोतको अवस्थिति,
 - प्राकृतिक स्रोतको परिचालनबाट प्रभावित क्षेत्र,
 - परिचालित प्राकृतिक स्रोतउपरको निर्भरता,
 - प्रतिफलबाट लाभान्वित जनसङ्ख्या,
 - प्राकृतिक स्रोतमा आश्रित जनसङ्ख्या,
 - प्राकृतिक स्रोतको संरक्षण र दिगो व्यवस्थापनमा सहभागिता।
३. प्राकृतिक स्रोतको रोयल्टी वितरणमा आधार र हिस्साको निर्धारण गर्न अवलम्बन गरिएको मार्गदर्शन तथा सीमाहरू
- १) प्राकृतिक स्रोतको रोयल्टीको बाँडफाँट गर्दा अन्तर सरकारी वित्त व्यवस्थापन ऐन, २०७४ को अनुसूची-४ को प्रावधान अनुरूप समन्यायिक (Equity) को सिद्धान्तलाई अवलम्बन गरिएको छ। यसमा प्राकृतिक स्रोत जुन स्थानमा रहेको छ सो स्थानलाई विशेष लाभसहित यसबाट प्रभावित हुने क्षेत्र तथा आसपासका क्षेत्रलाई समेत समेटिएको छ। यस अनुसार सम्बन्धित प्रदेश र स्थानीय तह पहिचान गर्नका लागि प्राकृतिक स्रोत उपयोग भएको क्षेत्रलाई परियोजनाका मुख्य क्षेत्र (विशेषगरी संरचनाहरू भएको क्षेत्र), मुख्य क्षेत्रसँग जोडिएको क्षेत्र (विशेषगरी परियोजनाबाट प्रभावित क्षेत्र) र वरिपरिको क्षेत्र (सामान्य प्रभाव पर्ने क्षेत्र) गरी तीन भागमा विभाजन गरी सो अनुरूप स्रोतको बाँडफाँटको हिस्सा निर्धारण गरिएको छ।
- २) अन्तर-सरकारी वित्त व्यवस्थापन ऐन, २०७४ को दफा ७ अन्तर्गतको अनुसूची-४ मा स्थानीय तहमा सम्बन्धित स्थानीय तह र जिल्ला समन्वय समिति उल्लेख गरिएको भएता पनि जिल्ला समन्वय समितिले सञ्चित कोष सञ्चालन नगर्ने र नेपालको संविधानले यसलाई अनुगमनकारी र समन्वयकारी भूमिका

मात्र प्रदान गरेकाले प्राकृतिक स्रोतको रोयल्टीको बाँडफाँटमा जिल्ला समन्वय समितिलाई समेटिएको छैन।

- ३) खानी तथा खनिज पदार्थको हकमा ढुङ्गा, गिट्टी, बालुवाजस्ता नदीजन्य निर्माण पदार्थहरूको सम्बन्धमा कानुनी स्पष्टता नभएको र यसको व्यवस्थापन आय ठेक्काको रूपमा स्थानीय तहले गर्दै आएकोले हाललाई यसबाट प्राप्त आम्दानीलाई यस बाँडफाँटमा समावेश गरिएको छैन।

४. प्राकृतिक स्रोतको रोयल्टी वितरणमा आधार र हिस्सा निर्धारणमा अवलम्बन गरिएको विधिहरू

- १) प्राकृतिक स्रोतको रोयल्टी बाँडफाँटको लागि आयोगबाट गरिएको अध्ययनका सुझावहरूलाई आधारको रूपमा लिइएको छ।
- २) प्राकृतिक स्रोतको रोयल्टी बाँडफाँटका लागि आयोगले तयार गरेको मस्यौदा आधारहरूका बारेमा सातै प्रदेशका मुख्य मन्त्री लगायत सबै मन्त्रीहरू र अन्य सरोकारवालासँग छलफल गरिएको थियो।
- ३) आयोगले तयार गरेको मस्यौदा आधारहरूमा सम्बन्धित विषयगत मन्त्रालयका सचिव र विषय विज्ञहरूसँग छलफल गरिएको थियो।
- ४) प्राकृतिक स्रोत अवस्थित रहेको प्रदेश र स्थानीय तहको तथ्याङ्क तथा अन्य विवरण अद्यावधिक गरिएको छ।
- ५) विषयगत मन्त्रालयबाट तयार गरिएको तथ्याङ्कलाई आधार मानी रोयल्टी बाँडफाँटको सिफारिस गरिएको छ। आयोगले प्रयोग गरेको तथ्याङ्कको स्रोत देहायअनुसार रहेको छ:-

तथ्याङ्क	स्रोत
वनको क्षेत्रफल र अवस्थिति	वन तथा वातावरण मन्त्रालय (वन क्षेत्रको स्रोत सर्वेक्षण, २०१५)
जनसंख्या र आश्रित जनसंख्या	केन्द्रीय तथ्याङ्क विभागको राष्ट्रिय जनगणना, २०६८
वनको रोयल्टी	वन तथा भू-संरक्षण विभाग
स्थानीय तहको क्षेत्रफल	नापी विभाग र राष्ट्रिय प्राकृतिक स्रोत तथा वित्त आयोग
विद्युतको रोयल्टी	विद्युत विकास विभाग
खानीको रोयल्टी	खानी तथा भू-गर्भ विभाग
हिमाल र सोको आधार शिविर रहेको स्थान	पर्यटन विभाग
पर्वतारोहणको रोयल्टी	पर्यटन विभाग
विद्युत गृह रहेको स्थान र प्रभावित क्षेत्र	विद्युत विकास विभाग

५. प्राकृतिक स्रोतको रोयल्टी वितरणका आधार र हिस्साको निर्धारणका आधारहरू

१) पर्वतारोहण

पर्वतारोहणको रोयल्टी बाँडफाँटका लागि लिइएका आधारहरू र तिनका लागि दिइएको भार यसप्रकार रहेको छ:-

- | | |
|--|-------------|
| १. भौगोलिक अवस्थिति | ४० प्रतिशत, |
| जसमध्ये | |
| क. हिमाल रहेको स्थानीय तह | ६० प्रतिशत |
| ख. हिमाल रहेको स्थानीय तहसँग जोडिएको र आसपासको क्षेत्र | ४० प्रतिशत |
| २. आधार शिविर रहेको स्थानीय तह | १० प्रतिशत |
| ३. प्रभावित क्षेत्रको क्षेत्रफल | २५ प्रतिशत, |
| जसमध्ये | |

क. हिमाल रहेको स्थानीय तह	६० प्रतिशत
ख. हिमाल रहेको स्थानीय तहसँग जोडिएको र आसपासको क्षेत्र	४० प्रतिशत
४. प्रभावित क्षेत्रको जनसंख्या जसमध्ये	२५ प्रतिशत,
क. हिमाल रहेको स्थानीय तह	६० प्रतिशत
ख. हिमाल रहेको स्थानीय तहसँग जोडिएको र आसपासको क्षेत्र	४० प्रतिशत

२) विद्युत

विद्युतको रोयल्टी बाँडफाँटका लागि लिइएका आधारहरू र तिनका लागि दिइएको भार यसप्रकार रहेको छ:-

१. भौगोलिक अवस्थिति जसमध्ये	५० प्रतिशत,
क. मुख्य क्षेत्र (विद्युतका संरचनाहरू रहेको स्थानीय तह)	५० प्रतिशत
ख. प्रभावित क्षेत्र (परियोजनाबाट प्रभावित स्थानीय तह)	३० प्रतिशत
ग. वरिपरिको क्षेत्र (परियोजनास्थल वरपरको तल्लो र उपल्लो तटीय स्थानीय तह)	२० प्रतिशत
२. प्रभावित स्थानीय तहको क्षेत्रफल जसमध्ये	२५ प्रतिशत,
क. मुख्य क्षेत्र (विद्युतका संरचनाहरू रहेको स्थानीय तह)	५० प्रतिशत
ख. प्रभावित क्षेत्र (परियोजनाबाट प्रभावित स्थानीय तह)	३० प्रतिशत
ग. वरिपरिको क्षेत्र (परियोजनास्थल वरपरको तल्लो र उपल्लो तटीय स्थानीय तह)	२० प्रतिशत
३. प्रभावित स्थानीय तहको जनसंख्या जसमध्ये	२५ प्रतिशत,
क. मुख्य क्षेत्र (विद्युतका संरचनाहरू रहेको स्थानीय तह)	५० प्रतिशत
ख. प्रभावित क्षेत्र (परियोजनाबाट प्रभावित स्थानीय तह)	३० प्रतिशत
ग. वरिपरिको क्षेत्र (परियोजनास्थल वरपरको तल्लो र उपल्लो तटीय स्थानीय तह)	२० प्रतिशत

३) वनको रोयल्टी:

(क) राष्ट्रिय वनबाट प्राप्त हुने रोयल्टी:

नेपालको संविधानको अनुसूची ६ मा भएको व्यवस्थाबमोजिम राष्ट्रिय वन प्रदेश सरकारको क्षेत्राधिकारभित्र परेको र वन रोयल्टी संकलन हालका डिभिजन वन कार्यालयहरूबाट हुँदै आइरहेको छ। वन ऐन, २०४९ अनुसार राष्ट्रिय वन भन्नाले समुदायद्वारा ब्यबस्थित सबै वनहरू तथा सरकारद्वारा व्यवस्थित वन यसमा पर्दछन्। राष्ट्रिय वनबाट संकलन भएको रोयल्टीको तथ्याङ्क स्थानीय तहहरू अनुसार नभई जिल्लागत तथ्याङ्क मात्र उपलब्ध भएको हुनाले हाललाई जिल्लालाई नै आधार मानी प्रत्येक जिल्लाबाट संकलन भएको रोयल्टीलाई सोही जिल्लाको स्थानीय तहहरूमा बाँडफाँट गर्न उपयुक्त देखिन्छ। यसैगरी कुनै कुनै जिल्लाबाट संकलित वन रोयल्टी रकम अत्यन्तै न्यून देखिएको हुँदा सो रोयल्टी बाँडफाँट गर्दा

कारोबार लागत (Transaction Cost) धेरै हुन गई सो जिल्लाका स्थानीय तहहरूलाई नगण्य रकम मात्रै उपलब्ध हुने भएकाले सोको लागि देहायबमोजिम गर्नु उपयुक्त हुन्छ:-

- वनबाट संकलन भएको रोयल्टीवापत कुनै स्थानीय तहले रु. ५ हजारभन्दा कम मात्र पाउने अवस्थामा सो स्थानीय तह रहेको जिल्लाका सम्पूर्ण स्थानीय तहहरूको रोयल्टी हाललाई बाँडफाँट नगरी स्थानीय विभाज्य कोषमा सुरक्षित राख्ने व्यवस्था राखी आगामी आर्थिक वर्षहरूमा बाँडफाँट गर्ने उचित हुने।
- एक जिल्लाका सबै स्थानीय तहले रु. ५ हजारभन्दा बढी रोयल्टी प्राप्त गर्ने भएमा हाल संकलित रोयल्टी उपलब्ध गराउने।

राष्ट्रिय वनको रोयल्टी बाँडफाँटका लागि लिइएका आधारहरू र तिनका लागि दिइएको भार यसप्रकार रहेको छ:-

१. वनको अवस्थिति (वन रहेको स्थानीय तह)	२० प्रतिशत
२. वनको क्षेत्रफल (स्थानीय तहमा रहेको वनको क्षेत्रफल)	४० प्रतिशत
३. वन क्षेत्र रहेको स्थानीय तहको जनसंख्या	२० प्रतिशत
४. वनमा आश्रित जनसंख्या (Leasehold Population)	१० प्रतिशत
५. वनको संरक्षण र दिगो व्यवस्थापनमा सहभागिता	१० प्रतिशत

(क) संरक्षित क्षेत्रको रोयल्टी

नेपालको संविधानबमोजिम संरक्षित क्षेत्रहरू संघको अधिकार क्षेत्रभित्र नै पर्ने साथै संरक्षित क्षेत्रहरूको क्षेत्रफल कुनै पनि स्थानीय तहहरूको क्षेत्रभित्र नपरी छुट्टै Entity को रूपमा रहेका हुनाले यी क्षेत्रहरूबाट संकलित रोयल्टी बाँडफाँट गर्दा मध्यवर्ती क्षेत्र घोषणा भएका संरक्षित क्षेत्रहरूको हकमा मध्यवर्ती क्षेत्रको क्षेत्रफल र जनसंख्या लाई आधार मानिने र मध्यवर्ती क्षेत्र घोषणा नभएका संरक्षित क्षेत्रहरू (ढोरपाटन शिकार आरक्ष, मनास्लु संरक्षण क्षेत्र, अपिनप्पा संरक्षण क्षेत्र र कृष्णासार संरक्षण क्षेत्र) को हकमा यी संरक्षण क्षेत्रहरूलाई छुने स्थानीय तहहरूलाई आधार मानी बाँडफाँट गरिएको छ।

संरक्षित क्षेत्रको रोयल्टी बाँडफाँटका लागि लिइएका आधारहरू र तिनका लागि दिइएको भार यसप्रकार रहेको छ:-

• स्थानीय तहमा मध्यवर्ती क्षेत्रको अवस्थिति	१० प्रतिशत
• संरक्षित क्षेत्रको मध्यवर्ती क्षेत्रको क्षेत्रफल	४० प्रतिशत
• संरक्षित क्षेत्रको मध्यवर्ती क्षेत्रको जनसंख्या	३५ प्रतिशत
• संरक्षित क्षेत्रको संरक्षण र दिगो व्यवस्थापनमा सहभागिता	१५ प्रतिशत

४) खानी तथा खनिज

खानी तथा खनिजको रोयल्टी बाँडफाँटका लागि लिइएका आधारहरू र तिनका लागि दिइएको भार यसप्रकार रहेको छ:-

१. भौगोलिक अवस्थिति जसमध्ये	५० प्रतिशत,
क. खानी उत्खनन् क्षेत्र भएको स्थानीय तह (Quarry Area)	६० प्रतिशत

ख. खानी उत्खननका लागि अनुमति दिइएको क्षेत्र (Lease Area Location) ४०

प्रतिशत

२. प्रभावित क्षेत्रको क्षेत्रफल (Affected Area)

३० प्रतिशत

३. प्रभावित जनसंख्या (Affected Population)

२० प्रतिशत

६. प्राकृतिक स्रोतको रोयल्टी सम्बन्धमा आयोगका सुझावहरू:

- १) राष्ट्रिय प्राकृतिक स्रोतको वितरण, यसको उपयोग, लागानी र प्रतिफलको हिस्सा सम्बन्धमा विभिन्न ऐनहरूमा छरिएका व्यवस्था भएको र यसबाट स्रोत व्यवस्थापनमा द्विविधा उत्पन्न भएकाले नेपाल सरकारले राष्ट्रिय प्राकृतिक स्रोतको लाभको वितरण र लागानी सम्बन्धमा राष्ट्रिय प्राकृतिक स्रोत सम्बन्धी एकीकृत ऐन वा यस सम्बन्धी संहिता कानून बनाउनुपर्ने।
- २) अन्तर-सरकारी वित्त व्यवस्थापन ऐन, २०७४ को दफा ७ को अनुसूची -४ को द्रष्टव्य (१) मा सम्बन्धित स्थानीय तहमा जिल्ला समन्वय समिति समेत समावेश भएकाले यसले अन्योलता सिर्जना गर्नसक्ने र जिल्ला समन्वय समितिको भूमिका समन्वयकारी भएकाले उक्त द्रष्टव्यमा रहेको जिल्ला समन्वय समिति हटाउन उपयुक्त हुने।
- ३) पर्वतारोहण, विद्युत, वन र खानी तथा खनिजबाट संकलन भई बाँडफाँट भएको रोयल्टीको केही अंश सोही क्षेत्र (सम्बन्धित पर्वतारोहण, विद्युत, वन र खानी तथा खनिज) मा लागानी गर्नुपर्ने व्यवस्था गर्ने।
- ४) पर्वतारोहणको रोयल्टीको विवरण संकलन गर्दा विभिन्न स्रोतबाट फरक फरक विवरणहरू प्राप्त हुने गरेकाले पर्वतारोहणका लागि अनुमति दिइएका हिमालहरूबाट उठ्ने रोयल्टी नियमित रूपमा विभाज्य कोषमा जम्मा हुने व्यवस्था हुनुपर्ने।
- ५) पर्वतारोहणको रोयल्टी बाँडफाँटको भार तय गर्न लश्कर मार्गको विवरण महत्वपूर्ण देखिएकोले पर्वतारोहणको क्रममा आधार शिविरसम्म पुग्ने लश्कर मार्गको लम्बाइ, लश्कर मार्ग पार गर्न लाग्ने समय र लश्कर मार्गमा पर्ने स्थानीय तह (हरू) सहितको विवरण अद्यावधिक गर्नुपर्ने।
- ६) विद्युत आयोजनाबाट उठ्नु पर्ने रोयल्टी नियमित रूपमा राजस्व खातामा जम्मा नभएको कारणले उठ्नसक्ने विद्युतको रोयल्टी आर्थिक वर्ष अनुसार बजेट तयारी प्रयोजनको लागि विश्लेषण गर्न तथा प्रभावित क्षेत्रलाई बाँडफाँट गर्न कठिन हुन जान्छ। हाल सञ्चालनमा रहेको धेरैजसो विद्युत आयोजनाहरूको विद्युत खरिद गर्ने निकाय नेपाल विद्युत प्राधिकरण रहेको छ। विद्युत उत्पादन गर्ने संस्था/कम्पनीहरूले नियमित रूपमा रोयल्टी दाखिला/जम्मा गर्नुपर्ने र सो दाखिला/जम्मा नगरेमा नेपाल विद्युत प्राधिकरणबाट हुने विद्युत खरिद वापत भुक्तानी गरिने रकमबाट रोयल्टी रकम कट्टा गरी सोझै विभाज्य कोषमा जम्मा हुने व्यवस्था हुनुपर्ने।
- ७) वन क्षेत्रको रोयल्टीको तथ्याङ्क स्थानीय तहगत रूपमा नभएकोले हाल रोयल्टीको बाँडफाँट गर्दा जिल्लालाई आधार मानिएको हुँदा आगामी आर्थिक वर्षहरूमा स्थानीय तहगत तथा वनको प्रकार अनुसारको तथ्याङ्क उपलब्ध हुने व्यवस्था हुनुपर्ने।
- ८) प्रचलित वन कानूनमा रोयल्टीको परिभाषा नभएकोले वन रोयल्टी परिभाषित गरी ऐनमा समावेश हुनुपर्ने।

(द्रष्टव्य: आर्थिक वर्ष २०७५/७६ मा प्राकृतिक स्रोतबाट सङ्कलन भएको रोयल्टीको सम्बन्धित प्रदेशले प्राप्त गर्ने हिस्सा परिशिष्ट २.४.१ मा र सम्बन्धित स्थानीय तहले प्राप्त गर्ने हिस्सा परिशिष्ट २.४.२ मा समावेश गरिएको छ।)

परिशिष्ट-२.१ आर्थिक बर्ष २०७६/७७ का लागि नेपाल सरकारबाट प्रदेश सरकारलाई हस्तान्तरण हुने वित्तीय समानीकरण अनुदान र राजस्व बाँडफाँट सम्बन्धी सिफारिस

प्रदेश	वित्तीय समानीकरण अनुदान (रु लाखमा)			राजस्व बाँडफाँट हिस्सा	अनुमानित राजस्व रकम (रु लाखमा)
	न्यूनतम अनुदान	सुत्रमा आधारित अनुदान	जम्मा		
प्रदेश नं. १	२४४०६	५७२२७	८१६३३	०.१५९६९७१०	१०२७९७
प्रदेश नं. २	१८३९६	५२४६३	७०८५९	०.१६२१७६९०	१०४३९३
प्रदेश नं. ३	२३६५५	५२३०८	७५९६४	०.१६४७०२५८	१०६०१९
गण्डकी प्रदेश	१६५९५	५४५२७	७११२२	०.११९७०१४१	७७०५१
प्रदेश नं.५	२०३५०	५५०५१	७५४०१	०.१५३९८९७४	९९१२३
कर्णाली प्रदेश	१८९३२	७९५५१	९८४८३	०.११५६४८६४	७४४४३
सुदूरपश्चिम प्रदेश	१५९१३	६३६११	७९५२४	०.१२४०८३६३	७९८७२

परिशिष्ट-२.२ आर्थिक बर्ष २०७६/७७ का लागि नेपाल सरकारबाट स्थानीय तहलाई हस्तान्तरण हुने वित्तीय समानीकरण अनुदान र राजस्व बाँडफाँट सम्बन्धी सिफारिस

जिल्ला	स्थानीय तहको कोड	स्थानीय तहको नाम	वित्तीय समानीकरण अनुदान (रु लाखमा)			राजस्व बाँडफाँट हिस्सा	अनुमानित राजस्व रकम (रु लाखमा)
			न्यूनतम अनुदान	सुत्रमा आधारित अनुदान	जम्मा		
ताप्लेजुङ	१०१०१	फक्ताङलुङ गाउँपालिका	२२५	७००	९२५	०.००११९२	७६७
ताप्लेजुङ	१०१०२	मिक्वाखोला गाउँपालिका	२००	५८२	७८२	०.०००८३२	५३५
ताप्लेजुङ	१०१०३	मेरिङ्गदेन गाउँपालिका	२२५	७५७	९८२	०.०००९१	५८६
ताप्लेजुङ	१०१०४	मैवाखोला गाउँपालिका	२२५	६५९	८८४	०.०००७७६	४९९
ताप्लेजुङ	१०१०५	आठराई त्रिवेणी गाउँपालिका	२२५	७८७	१०१२	०.०००८१४	५२४
ताप्लेजुङ	१०१०६	फुडलिङ्ग नगरपालिका	२७५	१२४७	१५२२	०.००१२०८	७७८
ताप्लेजुङ	१०१०७	पाथिभरा याङ्वराक गाउँपालिका	२२५	७७८	१००३	०.०००८०८	५२०
ताप्लेजुङ	१०१०८	सिरीजङ्गा गाउँपालिका	२२५	८७१	१०९६	०.००११२७	७२६
ताप्लेजुङ	१०१०९	सिदिङ्गवा गाउँपालिका	२२५	७०६	९३१	०.०००८५७	५५१
संखुवासभा	१०२०१	भोटखोला गाउँपालिका	२००	४६२	६६२	०.०००७५२	४८४
संखुवासभा	१०२०२	मकालु गाउँपालिका	२२५	७४२	९६७	०.००१२०४	७७५
संखुवासभा	१०२०३	सिलीचोङ गाउँपालिका	२२५	६८९	९१४	०.०००९६५	६२१
संखुवासभा	१०२०४	चिचिला गाउँपालिका	२००	४८८	६८८	०.०००५५२	३५५
संखुवासभा	१०२०५	सभापोखरी गाउँपालिका	२२५	६४५	८७०	०.०००८०९	५२१
संखुवासभा	१०२०६	खाँदबारी नगरपालिका	३००	१४३९	१७३९	०.००१३२१	८५०
संखुवासभा	१०२०७	पाँचखपन नगरपालिका	२५०	९१६	११६६	०.००१००९	६५०
संखुवासभा	१०२०८	चैनपुर नगरपालिका	२७५	१२४६	१५२१	०.००१३६१	८७६

जिल्ला	स्थानीय तहको कोड	स्थानीय तहको नाम	वित्तीय समानीकरण अनुदान (रु लाखमा)			राजस्व बौडफोट हिस्सा	अनुमानित राजस्व रकम (रु लाखमा)
			न्यूनतम अनुदान	सुनमा आधारित अनुदान	जम्मा		
संखुवासभा	१०२०९	मादी नगरपालिका	२५०	८०७	१०५७	०.०००८५८	५५२
संखुवासभा	१०२१०	धर्मदेवी नगरपालिका	२५०	९३५	११८५	०.००१००६	६४८
सोलुखुम्बु	१०३०१	खुम्बु पासाङल्हामु गाउँपालिका	२००	६२७	८२७	०.०००९२३	५९४
सोलुखुम्बु	१०३०२	माहाकुलुङ गाउँपालिका	२२५	६८१	९०६	०.००१००७	६४८
सोलुखुम्बु	१०३०३	सोताङ गाउँपालिका	२००	६०१	८०१	०.०००६८३	४४०
सोलुखुम्बु	१०३०४	माप्य दुधकोशी गाउँपालिका	२२५	७८५	१०१०	०.०००८७४	५६३
सोलुखुम्बु	१०३०५	थुलुङ दुधकोशी गाउँपालिका	२२५	१०३५	१२६०	०.००१०६९	६८८
सोलुखुम्बु	१०३०६	नेचासल्यान गाउँपालिका	२२५	९२६	११५१	०.०००७२२	४६४
सोलुखुम्बु	१०३०७	सोलुदुधकुण्ड नगरपालिका	२७५	१०६३	१३३८	०.००१४३९	९२६
सोलुखुम्बु	१०३०८	लिखु पिके गाउँपालिका	२००	४८०	६८०	०.०००५४४	३५०
ओखलढुङ्गा	१०४०१	चिशंखुगढी गाउँपालिका	२२५	५१६	७४१	०.०००९०३	५८१
ओखलढुङ्गा	१०४०२	सिद्धिचरण नगरपालिका	२७५	७९२	१०६७	०.००१३२४	८५२
ओखलढुङ्गा	१०४०३	मोलुङ्गा गाउँपालिका	२२५	५४१	७६६	०.०००९२७	५९७
ओखलढुङ्गा	१०४०४	खिजीदेम्बा गाउँपालिका	२२५	५२१	७४६	०.०००९६४	६२०
ओखलढुङ्गा	१०४०५	लिखु गाउँपालिका	२२५	४९५	७२०	०.०००८३५	५३७
ओखलढुङ्गा	१०४०६	चम्पादेवी गाउँपालिका	२२५	५८३	८०८	०.००१०४	६६९
ओखलढुङ्गा	१०४०७	सुनकोशी गाउँपालिका	२२५	५८७	८१२	०.००१०४८	६७५
ओखलढुङ्गा	१०४०८	मानेभन्ज्याङ्ग गाउँपालिका	२५०	६४६	८९६	०.००१११२	७१६
खोटाङ	१०५०१	केपिलासगढी गाउँपालिका	२२५	५३०	७५५	०.०००९८	६३१
खोटाङ	१०५०२	ऐसेलुखर्क गाउँपालिका	२२५	५३३	७५८	०.०००९४१	६०६
खोटाङ	१०५०३	रावा बेसी गाउँपालिका	२२५	४९०	७१५	०.०००८२१	५२८
खोटाङ	१०५०४	हलेसी तुवाचुङ नगरपालिका	२७५	८००	१०७५	०.००१०५५	९६९
खोटाङ	१०५०५	दिक्तेल रुपाकोट मझुवागढी नगरपालिका	३२५	११३२	१४५७	०.००१८८	१२१०
खोटाङ	१०५०६	साकेला गाउँपालिका	२२५	४६५	६९०	०.०००७२६	४६७
खोटाङ	१०५०७	दिप्रुङ चुइचुम्मा गाउँपालिका	२५०	६५२	९०२	०.००१०८६	६९९
खोटाङ	१०५०८	खोटेहाड गाउँपालिका	२५०	६७९	९२९	०.००११८४	७६२
खोटाङ	१०५०९	जन्तेढुङ्गा गाउँपालिका	२२५	५२०	७४५	०.०००९३४	६०१
खोटाङ	१०५१०	बराहपोखरी गाउँपालिका	२२५	५०८	७३३	०.०००९०९	५८५
भोजपुर	१०६०१	षडानन्द नगरपालिका	३००	८४३	११४३	०.००१५०३	९६७
भोजपुर	१०६०२	साल्पासिलिछो गाउँपालिका	२२५	४७९	७०४	०.०००९०९	५८५
भोजपुर	१०६०३	टेम्केमैयुङ गाउँपालिका	२२५	६०४	८२९	०.००१०४९	६७५
भोजपुर	१०६०४	भोजपुर नगरपालिका	२७५	८०६	१०८१	०.००१२७९	८२३
भोजपुर	१०६०५	अरुण गाउँपालिका	२२५	५७७	८०२	०.००१०१२	६५१
भोजपुर	१०६०६	पौवा दुङ्गा गाउँपालिका	२२५	५२१	७४६	०.०००८९८	५७८
भोजपुर	१०६०७	रामप्रसाद राई गाउँपालिका	२२५	५९०	८१५	०.००१०५७	६८०
भोजपुर	१०६०८	हतुवागढी गाउँपालिका	२५०	६२८	८७८	०.००१०८९	७०१
भोजपुर	१०६०९	आमचोक गाउँपालिका	२२५	५८८	८१३	०.००१०८४	६९८
धनकुटा	१०७०१	महालक्ष्मी नगरपालिका	२७५	७०९	९८४	०.००११८२	७६१

जिल्ला	स्थानीय तहको कोड	स्थानीय तहको नाम	वित्तीय समानीकरण अनुदान (रु लाखमा)			राजस्व बौडफोट हिस्सा	अनुमानित राजस्व रकम (रु लाखमा)
			न्यूनतम अनुदान	सुत्रमा आधारित अनुदान	जम्मा		
धनकुटा	१०७०२	पाखिवास नगरपालिका	२७५	६७५	९५०	०.००१११६	७१८
धनकुटा	१०७०३	छथर जोरपाटी गाउँपालिका	२२५	५९६	८२१	०.०००९५	६११
धनकुटा	१०७०४	धनकुटा नगरपालिका	३००	१०११	१३११	०.००१३९१	८९५
धनकुटा	१०७०५	सहिदभुमी गाउँपालिका	२२५	६०९	८३४	०.०००९८३	६३३
धनकुटा	१०७०६	साँगुरीगढी गाउँपालिका	२५०	६४४	८९४	०.००१११४	७१७
धनकुटा	१०७०७	चौबिसे गाउँपालिका	२२५	६१३	८३८	०.००१०४२	६७१
तेह्रथुम	१०८०१	आठराई गाउँपालिका	२५०	७१७	९६७	०.००११३५	७३१
तेह्रथुम	१०८०२	फेदाप गाउँपालिका	२२५	६०१	८२६	०.०००९५३	६१३
तेह्रथुम	१०८०३	मेन्छयायेम गाउँपालिका	२००	४६३	६६३	०.०००५७३	३६९
तेह्रथुम	१०८०४	म्याङ्गलुङ्ग नगरपालिका	२७५	६५८	९३३	०.०००९८४	६३३
तेह्रथुम	१०८०५	लालीगुराँस नगरपालिका	२५०	५६७	८१७	०.०००८९९	५७९
तेह्रथुम	१०८०६	छथर गाउँपालिका	२२५	५७९	८०४	०.०००९४३	६०७
पाँचथर	१०९०१	याङवरक गाउँपालिका	२२५	६१८	८४३	०.००१०६८	६८७
पाँचथर	१०९०२	हिलिहाङ्ग गाउँपालिका	२५०	७०३	९५३	०.००११२३	७२३
पाँचथर	१०९०३	फालेलुङ्ग गाउँपालिका	२५०	६६७	९१७	०.००११७७	७५८
पाँचथर	१०९०४	फिदिम नगरपालिका	३५०	११९६	१५४६	०.००१८२	११७२
पाँचथर	१०९०५	फाल्गुनन्द गाउँपालिका	२५०	७२५	९७५	०.००११३९	७३३
पाँचथर	१०९०६	कुम्मायक गाउँपालिका	२२५	५६१	७८६	०.०००९३६	६०३
पाँचथर	१०९०७	तुम्बेवा गाउँपालिका	२२५	४९५	७२०	०.०००८३९	५४०
पाँचथर	१०९०८	मिक्लाजुङ गाउँपालिका	२५०	७४९	९९९	०.००१२२८	७९१
इलाम	११००१	माई जोगमाई गाउँपालिका	२५०	६६८	९१८	०.००१०४२	६७१
इलाम	११००२	सन्दकपुर गाउँपालिका	२२५	५५६	७८१	०.०००९१२	५८७
इलाम	११००३	ईलाम नगरपालिका	३२५	११९२	१५१७	०.००१७१५	११०४
इलाम	११००४	देउमाई नगरपालिका	३००	९००	१२००	०.००१४१८	९१३
इलाम	११००५	फाकफोकथुम गाउँपालिका	२५०	६८४	९३४	०.००१०४५	६७३
इलाम	११००६	माडसेबुङ गाउँपालिका	२२५	६३६	८६१	०.००१०३४	६६६
इलाम	११००७	चुलाचुली गाउँपालिका	२५०	६८३	९३३	०.००१०३	६६३
इलाम	११००८	माई नगरपालिका	३००	९०८	१२०८	०.००१५१७	९७६
इलाम	११००९	सूर्योदय नगरपालिका	३५०	१२७३	१६२३	०.००१९१५	१२३३
इलाम	११०१०	रोङ गाउँपालिका	२२५	६२३	८४८	०.००१०१३	६५२
झापा	१११०१	मेचीनगर नगरपालिका	४५०	२०६९	२५१९	०.००२७९२	१७९७
झापा	१११०२	बुद्धशान्ति गाउँपालिका	३००	१०५७	१३५७	०.००१४०५	९०४
झापा	१११०३	अर्जुनधारा नगरपालिका	३७५	१३१४	१६८९	०.००१८१३	११६७
झापा	१११०४	कन्काई नगरपालिका	३२५	१००४	१३२९	०.००१३८२	८८९
झापा	१११०५	शिवसताक्षी नगरपालिका	३७५	१३९१	१७६६	०.००१९८७	१२७९
झापा	१११०६	कमल गाउँपालिका	३००	११०७	१४०७	०.००१५४४	९९४
झापा	१११०७	दमक नगरपालिका	४००	१५४०	१९४०	०.००१९२४	१२३८
झापा	१११०८	गौरादह नगरपालिका	३५०	१२१७	१५६७	०.००१८०९	११६४

जिल्ला	स्थानीय तहको कोड	स्थानीय तहको नाम	वित्तीय समानीकरण अनुदान (रु लाखमा)			राजस्व बौडफोट हिस्सा	अनुमानित राजस्व रकम (रु लाखमा)
			न्यूनतम अनुदान	सुत्रमा आधारित अनुदान	जम्मा		
झापा	१११०९	गौरिगञ्ज गाउँपालिका	२७५	८७४	११४९	०.००१३२३	८५२
झापा	११११०	झापा गाउँपालिका	२७५	९०३	११७८	०.००१३६५	८७९
झापा	१११११	बाह्रदशी गाउँपालिका	२७५	९०४	११७९	०.००१२८८	८२९
झापा	११११२	बिर्तामोड नगरपालिका	४२५	१६७१	२०९६	०.००२०३२	१३०८
झापा	११११३	हल्दीबारी गाउँपालिका	२५०	८२४	१०७४	०.००१२४	७९८
झापा	११११४	भद्रपुर नगरपालिका	३७५	१४४४	१८१९	०.००१८८३	१२१२
झापा	११११५	कचनकवल गाउँपालिका	२७५	९८५	१२६०	०.००१४९५	९६२
मोरङ	११२०१	मिक्लाजुङ्ग गाउँपालिका	२५०	८३२	१०८२	०.००१३०२	८३८
मोरङ	११२०२	लेटाङ नगरपालिका	३००	८६५	११६५	०.००१४६२	९४१
मोरङ	११२०३	केरावारी गाउँपालिका	२७५	८५७	११३२	०.००१४३५	९२३
मोरङ	११२०४	सुन्दरहरैँचा नगरपालिका	४२५	१६१९	२०४४	०.००२१३२	१३७२
मोरङ	११२०५	बेलबारी नगरपालिका	३७५	१४१४	१७८९	०.००१९८९	१२८०
मोरङ	११२०६	कानेपोखरी गाउँपालिका	२७५	१०००	१२७५	०.००१३७८	८८७
मोरङ	११२०७	पथरी शनिश्चरे नगरपालिका	३७५	१३३७	१७१२	०.००१७५८	११३२
मोरङ	११२०८	उर्लाबारी नगरपालिका	३५०	१२३६	१५८६	०.००१६२७	१०४७
मोरङ	११२०९	रतुवामाई नगरपालिका	३५०	१२६७	१६१७	०.००१८५७	११९५
मोरङ	११२१०	सुनवर्षी नगरपालिका	३५०	११७६	१५२६	०.००१७०६	१०९८
मोरङ	११२११	रंगेली नगरपालिका	३५०	११८५	१५३५	०.००१७२१	११०८
मोरङ	११२१२	ग्रामथान गाउँपालिका	२७५	८९७	११७२	०.००११९९	७६६
मोरङ	११२१३	बुढीगंगा गाउँपालिका	३००	१०७३	१३७३	०.००१३३४	८५८
मोरङ	११२१४	बिराटनगर महानगरपालिका	९५०	२८७७	३८२७	०.००३२५८	२०९७
मोरङ	११२१५	कटहरी गाउँपालिका	२७५	१०१३	१२८८	०.००१३११	८४४
मोरङ	११२१६	धनपालथान गाउँपालिका	२७५	९८०	१२५५	०.००१३९३	८९७
मोरङ	११२१७	जहदा गाउँपालिका	३००	१०२०	१३२०	०.००१४२५	९१७
सुनसरी	११३०१	धरान उपमहानगरपालिका	८००	२३९४	३१९४	०.००३१२	२००८
सुनसरी	११३०२	बराहक्षेत्र नगरपालिका	४००	१५५२	१९५२	०.००२४१	१५५२
सुनसरी	११३०३	कोशी गाउँपालिका	३००	१०६५	१३६५	०.००१५४४	९९४
सुनसरी	११३०४	भोक्राहा नरसिंह गाउँपालिका	३००	९७२	१२७२	०.००१४४८	९३२
सुनसरी	११३०५	रामधुनी नगरपालिका	३५०	१२०४	१५५४	०.००१६४६	१०६०
सुनसरी	११३०६	ईटहरी उपमहानगरपालिका	८००	२३६६	३१६६	०.००२८२२	१८१७
सुनसरी	११३०७	दुहवी नगरपालिका	३५०	१२८४	१६३४	०.००१६३८	१०५४
सुनसरी	११३०८	गढी गाउँपालिका	२७५	९१४	११८९	०.००१२७१	८१८
सुनसरी	११३०९	इनरुवा नगरपालिका	३७५	१३८९	१७६४	०.००१८३१	११७९
सुनसरी	११३१०	हरिनगर गाउँपालिका	३००	१०१२	१३१२	०.००१४२	९१४
सुनसरी	११३११	देवानगन्ज गाउँपालिका	२७५	९१८	११९३	०.००१२७६	८२१
सुनसरी	११३१२	बर्जु गाउँपालिका	२७५	८२५	११००	०.००१२०३	७७४
उदयपुर	११४०१	बेलका नगरपालिका	३२५	१०१४	१३३९	०.००१८६५	१२०१
उदयपुर	११४०२	चौदण्डीगढी नगरपालिका	३२५	११२९	१४५४	०.००१९५४	१२५८

जिल्ला	स्थानीय तहको कोड	स्थानीय तहको नाम	वित्तीय समानीकरण अनुदान (रु लाखमा)			राजस्व बौडफोट हिस्सा	अनुमानित राजस्व रकम (रु लाखमा)
			न्यूनतम अनुदान	सुत्रमा आधारित अनुदान	जम्मा		
उदयपुर	११४०३	त्रियुगा नगरपालिका	४२५	१७३३	२१५८	०.००२९५७	१९०४
उदयपुर	११४०४	रौतामाई गाउँपालिका	२५०	६७५	९२५	०.००१२५९	८११
उदयपुर	११४०५	लिम्चुङ्बुङ गाउँपालिका	२२५	४६४	६८९	०.०००७९१	५०९
उदयपुर	११४०६	ताप्ली गाउँपालिका	२२५	४८७	७१२	०.०००८९६	५७७
उदयपुर	११४०७	कटारी नगरपालिका	३५०	७६८	१११८	०.००२२६४	१४५७
उदयपुर	११४०८	उदयपुरगढी गाउँपालिका	२७५	१२७०	१५४५	०.००१५३	९८५
सप्तरी	२०१०१	सप्तकोशी नगरपालिका	२७५	६३२	९०७	०.०००९५५	६१५
सप्तरी	२०१०२	कन्चनरूप नगरपालिका	३५०	११८८	१५३८	०.००१७८४	११४८
सप्तरी	२०१०३	अमीसयार कृष्ण सवरन गाउँपालिका	२५०	७५३	१००३	०.००१२०१	७७३
सप्तरी	२०१०४	रूपनी गाउँपालिका	२५०	७३३	९८३	०.००१०९६	७०६
सप्तरी	२०१०५	शम्भुनाथ नगरपालिका	३००	८९५	११९५	०.००१४१	९०८
सप्तरी	२०१०६	खडक नगरपालिका	३२५	१०५३	१३७८	०.००१६०८	१०३५
सप्तरी	२०१०७	सुरुङ्गा नगरपालिका	३२५	१०३७	१३६२	०.००१५९१	१०२४
सप्तरी	२०१०८	बलान बिहुल गाउँपालिका	२५०	६४४	८९४	०.०००९१४	५८८
सप्तरी	२०१०९	बोदेबरसाईन नगरपालिका	३२५	१०३०	१३५५	०.००१४५८	९३८
सप्तरी	२०११०	डाकनेछरी नगरपालिका	३२५	१०२२	१३४७	०.००१४९३	९६१
सप्तरी	२०१११	राजगढ गाउँपालिका	२५०	७७९	१०२९	०.००११४३	७३६
सप्तरी	२०११२	बिष्णुपुर गाउँपालिका	२५०	६८३	९३३	०.०००९४८	६१०
सप्तरी	२०११३	राजविराज नगरपालिका	३७५	१४६७	१८४२	०.००१७९६	११५६
सप्तरी	२०११४	महादेवा गाउँपालिका	२५०	७७६	१०२६	०.००१०६३	६८४
सप्तरी	२०११५	तिरहुत गाउँपालिका	२५०	६५३	९०३	०.०००९१७	५९०
सप्तरी	२०११६	हनुमाननगर कङ्कालिनी नगरपालिका	३२५	१०६९	१३९४	०.००१६६७	१०७३
सप्तरी	२०११७	तिलाठी कोईलाडी गाउँपालिका	२७५	८४९	११२४	०.००११०७	७१३
सप्तरी	२०११८	छिन्नमस्ता गाउँपालिका	२५०	७७१	१०२१	०.००१०८२	६९६
सिरहा	२०२०१	लहान नगरपालिका	४५०	१७३६	२१८६	०.००२५५	१६४२
सिरहा	२०२०२	धनगढीमाई नगरपालिका	३२५	१०९४	१४१९	०.००१७६१	११३३
सिरहा	२०२०३	गोलबजार नगरपालिका	३५०	११७५	१५२५	०.००१७६६	११३७
सिरहा	२०२०४	मिर्चैया नगरपालिका	३२५	१०९६	१४२१	०.००१६५८	१०६७
सिरहा	२०२०५	कर्जन्हा नगरपालिका	३००	७९०	१०९०	०.००१२७४	८२०
सिरहा	२०२०६	कल्याणपुर नगरपालिका	३२५	१०५७	१३८२	०.००१६६६	१०७२
सिरहा	२०२०७	नरहा गाउँपालिका	२२५	५६७	७९२	०.०००८४४	५४३
सिरहा	२०२०८	बिष्णुपुर गाउँपालिका	२२५	५७६	८०१	०.०००८१६	५२५
सिरहा	२०२०९	अर्नमा गाउँपालिका	२५०	६३०	८८०	०.०००९७८	६२९
सिरहा	२०२१०	सुखीपुर नगरपालिका	३००	९१४	१२१४	०.००१३२५	८५३
सिरहा	२०२११	लक्ष्मीपुर पतारी गाउँपालिका	२५०	७४३	९९३	०.००११०३	७१०
सिरहा	२०२१२	सखुवानाकारकट्टी गाउँपालिका	२२५	५८०	८०५	०.०००८३८	५४०
सिरहा	२०२१३	भगवानपुर गाउँपालिका	२५०	६१५	८६५	०.०००८९९	५७९
सिरहा	२०२१४	नवराजपुर गाउँपालिका	२२५	५५६	७८१	०.०००८५	५४७

जिल्ला	स्थानीय तहको कोड	स्थानीय तहको नाम	वित्तीय समानीकरण अनुदान (रु लाखमा)			राजस्व बौडफोट हिस्सा	अनुमानित राजस्व रकम (रु लाखमा)
			न्यूनतम अनुदान	सुनमा आधारित अनुदान	जम्मा		
सिरहा	२०२१५	बरियारपट्टी गाउँपालिका	२५०	६८८	९३८	०.००१०२३	६५८
सिरहा	२०२१६	औरही गाउँपालिका	२५०	६४८	८९८	०.०००९६५	६२१
सिरहा	२०२१७	सिराहा नगरपालिका	४२५	१५५९	१९८४	०.००२२५६	१४५२
धनुषा	२०३०१	गणेशमान चारनाथ नगरपालिका	३००	८८७	११८७	०.००१६३१	१०५०
धनुषा	२०३०२	धनुषाधाम नगरपालिका	३२५	१०२८	१३५३	०.००१६०२	१०३१
धनुषा	२०३०३	मिथिला नगरपालिका	३२५	१११२	१४३७	०.००१७३१	१११४
धनुषा	२०३०४	बटेश्वर गाउँपालिका	२५०	६४३	८९३	०.०००८८	५६६
धनुषा	२०३०५	क्षिरेध्वरनाथ नगरपालिका	३२५	१००५	१३३०	०.००१३६७	८८०
धनुषा	२०३०६	लक्ष्मीनिया गाउँपालिका	२५०	७६३	१०१३	०.००१०२३	६५८
धनुषा	२०३०७	मिथिला बिहारी गाउँपालिका	३००	८३६	११३६	०.००११८	७६०
धनुषा	२०३०८	हंसपुर नगरपालिका	३००	९१७	१२१७	०.००१३३३	८५८
धनुषा	२०३०९	सबैला नगरपालिका	३५०	११२७	१४७७	०.००१६६५	१०७२
धनुषा	२०३१०	शहीदनगर नगरपालिका	३२५	१०६२	१३८७	०.००१५४३	९९३
धनुषा	२०३११	कमला नगरपालिका	३००	८९५	११९५	०.००१४१५	९११
धनुषा	२०३१२	जनक नन्दिनी गाउँपालिका	२५०	७०२	९५२	०.०००९७२	६२५
धनुषा	२०३१३	विदेह नगरपालिका	३००	८२३	११२३	०.००११८३	७६१
धनुषा	२०३१४	औरही गाउँपालिका	२५०	६६४	९१४	०.०००८९१	५७३
धनुषा	२०३१५	जनकपुरधाम उपमहानगरपालिका	८५०	२६४६	३४९६	०.००३१२	२००८
धनुषा	२०३१६	धनौजी गाउँपालिका	२५०	६१९	८६९	०.०००८४५	५४४
धनुषा	२०३१७	नगराइन नगरपालिका	३००	८९९	११९९	०.००१२२७	७९०
धनुषा	२०३१८	मुखियापट्टी मुसहरमिया गाउँपालिका	२५०	६८७	९३७	०.०००९६६	६२२
महोत्तरी	२०४०१	बर्दिबास नगरपालिका	३७५	१३६२	१७३७	०.००२३११	१४८७
महोत्तरी	२०४०२	गौशाला नगरपालिका	३७५	१३२०	१६९५	०.००२१२८	१३७०
महोत्तरी	२०४०३	सोनमा गाउँपालिका	२७५	८८९	११६४	०.००१४०३	९०३
महोत्तरी	२०४०४	औरही नगरपालिका	३००	७७०	१०७०	०.००११६७	७५१
महोत्तरी	२०४०५	भैगाहा नगरपालिका	३२५	१००४	१३२९	०.००१६०९	१०३६
महोत्तरी	२०४०६	लोहरपट्टी नगरपालिका	३००	८९३	११९३	०.००१३९१	८९५
महोत्तरी	२०४०७	बलवा नगरपालिका	३२५	९४१	१२६६	०.००१४१८	९१३
महोत्तरी	२०४०८	राम गोपालपुर नगरपालिका	३००	७५४	१०५४	०.००११७३	७५५
महोत्तरी	२०४०९	साम्सी गाउँपालिका	२७५	७८५	१०६०	०.००११२७	७२५
महोत्तरी	२०४१०	मनरा शिसवा नगरपालिका	३२५	११२५	१४५०	०.००१५४५	९९५
महोत्तरी	२०४११	एकडारा गाउँपालिका	२५०	७५०	१०००	०.००१०४५	६७३
महोत्तरी	२०४१२	महोत्तरी गाउँपालिका	२५०	७२५	९७५	०.००१०१२	६५२
महोत्तरी	२०४१३	पिपरा गाउँपालिका	२७५	९०१	११७६	०.००१२२६	७८९
महोत्तरी	२०४१४	मटिहानी नगरपालिका	३००	७७८	१०७८	०.००११०८	७१३
महोत्तरी	२०४१५	जलेश्वर नगरपालिका	३५०	१२८८	१६३८	०.००१६३६	१०५३
सर्लाही	२०५०१	लालबन्दी नगरपालिका	३५०	१३०६	१६५६	०.००२१०९	१३५७
सर्लाही	२०५०२	हरिवन नगरपालिका	३२५	१०५३	१३७८	०.००१५४२	९९२

जिल्ला	स्थानीय तहको कोड	स्थानीय तहको नाम	वित्तीय समानीकरण अनुदान (रु लाखमा)			राजस्व बौडफोट हिस्सा	अनुमानित राजस्व रकम (रु लाखमा)
			न्यूनतम अनुदान	सुत्रमा आधारित अनुदान	जम्मा		
सर्लाही	२०५०३	बागमती नगरपालिका	३२५	९९७	१३२२	०.००१४९७	९६३
सर्लाही	२०५०४	बरहथवा नगरपालिका	३७५	१४०९	१७८४	०.००२०८८	१३४४
सर्लाही	२०५०५	हरिपुर नगरपालिका	३००	८९८	११९८	०.००१३७२	८८३
सर्लाही	२०५०६	ईश्वरपुर नगरपालिका	३७५	१२५३	१६२८	०.००२०३१	१३०७
सर्लाही	२०५०७	हरिपुरवा नगरपालिका	३००	८५२	११५२	०.००१२१२	७८०
सर्लाही	२०५०८	पर्सा गाउँपालिका	२५०	६२४	८७४	०.०००८७९	५६६
सर्लाही	२०५०९	ब्रह्मपुरी गाउँपालिका	२५०	७८७	१०३७	०.००११०९	७९४
सर्लाही	२०५१०	चन्द्रनगर गाउँपालिका	२७५	८३४	११०९	०.००१२३९	७९७
सर्लाही	२०५११	कविलासी नगरपालिका	३२५	९७६	१३०१	०.००१४१४	९१०
सर्लाही	२०५१२	चक्रघट्टा गाउँपालिका	२५०	७९९	९६९	०.००१०२६	६६०
सर्लाही	२०५१३	बसवरिया गाउँपालिका	२५०	६५३	९०३	०.०००९४९	६११
सर्लाही	२०५१४	धनकौल गाउँपालिका	२५०	६७३	९२३	०.००१०४८	६७५
सर्लाही	२०५१५	रामनगर गाउँपालिका	२५०	७४८	९९८	०.००१०४४	६७२
सर्लाही	२०५१६	बलरा नगरपालिका	३२५	१०६२	१३८७	०.००१४६३	९४२
सर्लाही	२०५१७	गोडैटा नगरपालिका	३२५	१०५२	१३७७	०.००१५२४	९८१
सर्लाही	२०५१८	विष्णु गाउँपालिका	२५०	६७४	९२४	०.०००९६८	६२३
सर्लाही	२०५१९	कौडेना गाउँपालिका	२५०	६८९	९३९	०.०००९८५	६३४
सर्लाही	२०५२०	मलंगवा नगरपालिका	३२५	११०५	१४३०	०.००१३६६	८७९
रौतहट	२०६०१	चन्द्रपुर नगरपालिका	४००	१४४५	१८४५	०.००२३२८	१४९८
रौतहट	२०६०२	गुजरा नगरपालिका	३२५	१०४३	१३६८	०.००१७५२	११२८
रौतहट	२०६०३	फतुवा विजयपुर नगरपालिका	३००	८६९	११६९	०.००१३५२	८७०
रौतहट	२०६०४	कटहरिया नगरपालिका	३००	८८६	११८६	०.००१३२२	८५१
रौतहट	२०६०५	बृन्दावन नगरपालिका	३२५	९३५	१२६०	०.००१५८९	१०२३
रौतहट	२०६०६	गढीमाई नगरपालिका	३२५	९०७	१२३२	०.००१३८८	८९३
रौतहट	२०६०७	माधव नारायण नगरपालिका	३००	८५०	११५०	०.००१२८७	८२८
रौतहट	२०६०८	गरुडा नगरपालिका	३५०	१०९०	१४४०	०.००१५५५	१००१
रौतहट	२०६०९	देवाही गोनाही नगरपालिका	३००	७७२	१०७२	०.००११६७	७५१
रौतहट	२०६१०	मौलापुर नगरपालिका	२७५	६९७	९७२	०.००१०५	६७६
रौतहट	२०६११	बौधीमाई नगरपालिका	३००	८०४	११०४	०.००११९९	७७२
रौतहट	२०६१२	परोहा नगरपालिका	३००	८८४	११८४	०.००१२८९	८३०
रौतहट	२०६१३	राजपुर नगरपालिका	३२५	८८८	१२१३	०.००१३४६	८६६
रौतहट	२०६१४	यमुनामाई गाउँपालिका	२५०	६३५	८८५	०.०००८८५	५७०
रौतहट	२०६१५	दुर्गा भगवती गाउँपालिका	२५०	६६१	९११	०.०००८६५	५५७
रौतहट	२०६१६	राजदेवी नगरपालिका	३००	८०७	११०७	०.००१०८४	६९८
रौतहट	२०६१७	गौर नगरपालिका	३००	९१३	१२१३	०.००१०८८	७०१
रौतहट	२०६१८	ईशनाथ नगरपालिका	३२५	९५२	१२७७	०.००१३४६	८६६
बारा	२०७०१	निजगढ नगरपालिका	३००	९४२	१२४२	०.००१६०२	१०३१
बारा	२०७०२	कोल्हवी नगरपालिका	३२५	११०२	१४२७	०.००१६६४	१०७१

जिल्ला	स्थानीय तहको कोड	स्थानीय तहको नाम	वित्तीय समानीकरण अनुदान (रु लाखमा)			राजस्व बौडफोट हिस्सा	अनुमानित राजस्व रकम (रु लाखमा)
			न्यूनतम अनुदान	सुनमा आधारित अनुदान	जम्मा		
बारा	२०७०३	जीतपुर सिमरा उपमहानगरपालिका	७५०	२१७०	२९२०	०.००३१८४	२०४९
बारा	२०७०४	परवानीपुर गाउँपालिका	२५०	७०४	९५४	०.०००८२७	५३२
बारा	२०७०५	प्रसौनी गाउँपालिका	२५०	७५९	१००९	०.०००९०९	५८५
बारा	२०७०६	विश्रामपुर गाउँपालिका	२५०	७०१	९५१	०.०००८९७	५७८
बारा	२०७०७	फेटा गाउँपालिका	२५०	७४२	९९२	०.०००९५९	६१७
बारा	२०७०८	कलैया उपमहानगरपालिका	७५०	२१६६	२९१६	०.००२८१९	१८१५
बारा	२०७०९	करैयामाई गाउँपालिका	२५०	७५५	१००५	०.००१०६६	६८६
बारा	२०७१०	बारागढी गाउँपालिका	२५०	७६३	१०१३	०.००१०५९	६८२
बारा	२०७११	आदर्श कोटवाल गाउँपालिका	२५०	७६४	१०१४	०.००१०८२	६९७
बारा	२०७१२	सिम्रौनगढ नगरपालिका	३२५	११२७	१४५२	०.००१४९९	९६५
बारा	२०७१३	पचरौता नगरपालिका	३००	८७९	११७९	०.००१२६	८११
बारा	२०७१४	महागढीमाई नगरपालिका	३५०	१२२०	१५७०	०.००१६२३	१०४५
बारा	२०७१५	देवताल गाउँपालिका	२५०	६९१	९४१	०.०००९१३	५८८
बारा	२०७१६	सुवर्ण गाउँपालिका	२५०	७६५	१०१५	०.००११२५	७२४
पर्सा	२०८०१	ठोरी (सुवर्णपुर) गाउँपालिका	२५०	६५३	९०३	०.००१०४१	६७०
पर्सा	२०८०२	जिराभवानी गाउँपालिका	२५०	६६६	९१६	०.०००९९६	६४१
पर्सा	२०८०३	जगरनाथपुर गाउँपालिका	२७५	८२९	११०४	०.००१२११	७७९
पर्सा	२०८०४	पटेर्वा सुगौली गाउँपालिका	२५०	७००	९५०	०.००१०५४	६७८
पर्सा	२०८०५	सखुवा प्रसौनी गाउँपालिका	२७५	८४७	११२२	०.००१२९८	८३५
पर्सा	२०८०६	पर्सागढी नगरपालिका	३००	९६२	१२६२	०.००१४६७	९४४
पर्सा	२०८०७	बिरगन्ज महानगरपालिका	९५०	३४६४	४४१४	०.००४१५५	२६७४
पर्सा	२०८०८	बहुदरमाई नगरपालिका	३००	९७७	१२७७	०.००१२७३	८२०
पर्सा	२०८०९	पोखरिया नगरपालिका	३००	८४६	११४६	०.००११५४	७४३
पर्सा	२०८१०	कालिकामाई गाउँपालिका	२५०	६५१	९०१	०.०००८६१	५५४
पर्सा	२०८११	धोबीनी गाउँपालिका	२२५	६०१	८२६	०.०००८३६	५३८
पर्सा	२०८१२	छिपहरमाई गाउँपालिका	२५०	७४५	९९५	०.०००९९	६३७
पर्सा	२०८१३	पकाहा मैनपुर गाउँपालिका	२५०	६३३	८८३	०.०००८३५	५३७
पर्सा	२०८१४	बिन्दबासिनी गाउँपालिका	२५०	७१२	९६२	०.०००९४२	६०६
दोलखा	३०१०१	गौरिशंकर गाउँपालिका	२२५	८४०	१०६५	०.००१२६१	८१२
दोलखा	३०१०२	बिगु गाउँपालिका	२२५	८८४	११०९	०.००१३१	८४३
दोलखा	३०१०३	कालिन्चोक गाउँपालिका	२५०	१०५६	१३०६	०.००११६	७४७
दोलखा	३०१०४	बैतेघर गाउँपालिका	२२५	९८१	१२०६	०.०००९७६	६२८
दोलखा	३०१०५	जिरी नगरपालिका	२५०	८२४	१०७४	०.०००९९५	६४१
दोलखा	३०१०६	तामाकोशी गाउँपालिका	२२५	९६२	११८७	०.०००९५८	६१७
दोलखा	३०१०७	मेलुङ्ग गाउँपालिका	२५०	९७६	१२२६	०.००१०१४	६५३
दोलखा	३०१०८	शैलुङ्ग गाउँपालिका	२२५	९२९	११५४	०.००१०५८	६८१
दोलखा	३०१०९	भिमेश्वर नगरपालिका	३००	१४२१	१७२१	०.००१३७१	८८३
सिन्धुपाल्चोक	३०२०१	भोटेकोशी गाउँपालिका	२२५	८५०	१०७५	०.००१०५२	६७७

जिल्ला	स्थानीय तहको कोड	स्थानीय तहको नाम	वित्तीय समानीकरण अनुदान (रु लाखमा)			राजस्व बौडफोट हिस्सा	अनुमानित राजस्व रकम (रु लाखमा)
			न्यूनतम अनुदान	सुत्रमा आधारित अनुदान	जम्मा		
सिन्धुपाल्चोक	३०२०२	जुगल गाउँपालिका	२२५	८५६	१०८१	०.००१३३७	८६१
सिन्धुपाल्चोक	३०२०३	पाँचपोखरी थाङपाल गाउँपालिका	२५०	९४०	११९०	०.००१३१७	८४८
सिन्धुपाल्चोक	३०२०४	हेलम्बु गाउँपालिका	२२५	८६६	१०९१	०.००११२५	७२४
सिन्धुपाल्चोक	३०२०५	मेलम्ची नगरपालिका	३२५	१६६९	१९९४	०.००१७०२	१०९६
सिन्धुपाल्चोक	३०२०६	ईन्द्रावती गाउँपालिका	२५०	१२०३	१४५३	०.००१२५	८०५
सिन्धुपाल्चोक	३०२०७	चौतारा साँगाचोकगढी नगरपालिका	३२५	१६९२	२०१७	०.००१७४३	११२२
सिन्धुपाल्चोक	३०२०८	बलेफी गाउँपालिका	२२५	९५२	११७७	०.०००९०५	५८३
सिन्धुपाल्चोक	३०२०९	बाह्रबिसे नगरपालिका	२७५	११७६	१४५१	०.००१२४१	७९९
सिन्धुपाल्चोक	३०२१०	त्रिपुरासुन्दरी गाउँपालिका	२२५	७००	९२५	०.०००७९८	५१४
सिन्धुपाल्चोक	३०२११	लिसंखु पाखर गाउँपालिका	२२५	७९५	१०२०	०.०००८५१	५४८
सिन्धुपाल्चोक	३०२१२	सुनकोशी गाउँपालिका	२२५	८६३	१०८८	०.०००८८	५६६
रसुवा	३०३०१	गोसाईकुण्ड गाउँपालिका	२००	५७५	७७५	०.०००८२७	५३२
रसुवा	३०३०२	आमाछोदिडमो गाउँपालिका	२००	४७६	६७६	०.०००५७८	३७२
रसुवा	३०३०३	उत्तरगया गाउँपालिका	२००	५४४	७४४	०.०००६३३	४०७
रसुवा	३०३०४	कालिका गाउँपालिका	२००	६०२	८०२	०.०००५७९	३७३
रसुवा	३०३०५	नौकुण्ड गाउँपालिका	२२५	६२७	८५२	०.०००७९९	५१४
धादिङ	३०४०१	रुबी भ्याली गाउँपालिका	२००	५०९	७०९	०.०००८७१	५६१
धादिङ	३०४०२	खनियाबास गाउँपालिका	२२५	६७३	८९८	०.०००८३१	५३५
धादिङ	३०४०३	गङ्गा जमुना गाउँपालिका	२५०	९९३	१२४३	०.००११३८	७३३
धादिङ	३०४०४	त्रिपुरासुन्दरी गाउँपालिका	२५०	१०६६	१३१६	०.००१०६५	६८६
धादिङ	३०४०५	नेत्रावती गाउँपालिका	२२५	७०२	९२७	०.०००७५८	४८८
धादिङ	३०४०६	नीलकण्ठ नगरपालिका	३५०	२०२२	२३७२	०.००२०५४	१३२२
धादिङ	३०४०७	ज्वालामुखी गाउँपालिका	२५०	१०९४	१३४४	०.००११६३	७४८
धादिङ	३०४०८	सिद्धलेक गाउँपालिका	२५०	१०८२	१३३२	०.००११३५	७३१
धादिङ	३०४०९	बेनीघाट रोराङ्ग गाउँपालिका	२७५	१३१०	१५८५	०.००१४८१	९५३
धादिङ	३०४१०	गजुरी गाउँपालिका	२५०	१२२७	१४७७	०.००१२८९	८२९
धादिङ	३०४११	गल्छी गाउँपालिका	२५०	११७०	१४२०	०.००१२०५	७७६
धादिङ	३०४१२	थाक्रे गाउँपालिका	२७५	१३५९	१६३४	०.००१३२	८५०
धादिङ	३०४१३	धुनीवेशी नगरपालिका	३००	१३०१	१६०१	०.००१२५४	८०७
नुवाकोट	३०५०१	दुप्चेधर गाउँपालिका	२५०	६०४	८५४	०.००११४१	७३४
नुवाकोट	३०५०२	तादी गाउँपालिका	२२५	५५५	७८०	०.०००९०२	५८१
नुवाकोट	३०५०३	सुर्यगढी गाउँपालिका	२२५	५२९	७५४	०.०००८३२	५३६
नुवाकोट	३०५०४	बिदुर नगरपालिका	३५०	१२२७	१५७७	०.००१८०४	११६१
नुवाकोट	३०५०५	किस्पाङ्ग गाउँपालिका	२२५	४८८	७१३	०.०००८४१	५४१
नुवाकोट	३०५०६	म्यगड गाउँपालिका	२२५	४६६	६९१	०.०००८०८	५२०
नुवाकोट	३०५०७	तारकेधर गाउँपालिका	२२५	४९९	७२४	०.०००८५५	५५०
नुवाकोट	३०५०८	बेलकोटगढी नगरपालिका	३२५	९७९	१३०४	०.००१५९६	१०२७
नुवाकोट	३०५०९	लिखु गाउँपालिका	२२५	५५४	७७९	०.०००८०२	५१६

जिल्ला	स्थानीय तहको कोड	स्थानीय तहको नाम	वित्तीय समानीकरण अनुदान (रु लाखमा)			राजस्व बौडफोट हिस्सा	अनुमानित राजस्व रकम (रु लाखमा)
			न्यूनतम अनुदान	सुत्रमा आधारित अनुदान	जम्मा		
नुवाकोट	३०५१०	पन्चकन्या गाउँपालिका	२२५	५२१	७४६	०.०००७९९	५१४
नुवाकोट	३०५११	शिवपुरी गाउँपालिका	२५०	६१२	८६२	०.००१०३१	६६४
नुवाकोट	३०५१२	ककनी गाउँपालिका	२५०	७२९	९७९	०.००११३४	७३०
काठमाडौं	३०६०१	शंङ्करपुर नगरपालिका	२७५	७८४	१०५९	०.००१०१७	६५५
काठमाडौं	३०६०२	कागेश्वरी मनहरा नगरपालिका	३७५	१४४०	१८१५	०.००१४१५	९११
काठमाडौं	३०६०३	गोकर्णेश्वर नगरपालिका	४५०	२१२०	२५७०	०.००२२२८	१४३४
काठमाडौं	३०६०४	बुढानिलकण्ठ नगरपालिका	४५०	२२०१	२६५१	०.००२०५१	१३२०
काठमाडौं	३०६०५	टोखा नगरपालिका	४५०	२०२६	२४७६	०.००१७२४	१११०
काठमाडौं	३०६०६	तारकेश्वर नगरपालिका	४२५	१७१८	२१४३	०.००१७२४	१११०
काठमाडौं	३०६०७	नागार्जुन नगरपालिका	३७५	१६५६	२०३१	०.००१५११	९७३
काठमाडौं	३०६०८	काठमाण्डौ महानगरपालिका	११००	६४२१	७५२१	०.००६३१७	४०६६
काठमाडौं	३०६०९	किर्तिपुर नगरपालिका	३७५	१५४७	१९२२	०.००१२७२	८१९
काठमाडौं	३०६१०	चन्द्रागिरी नगरपालिका	४२५	१८३०	२२५५	०.००१८४९	११९०
काठमाडौं	३०६११	दक्षिणकाली नगरपालिका	२७५	७७१	१०४६	०.०००९५	६१२
भक्तपुर	३०७०१	चाँगुनारायण नगरपालिका	३५०	१३२७	१६७७	०.००१५७४	१०१३
भक्तपुर	३०७०२	भक्तपुर नगरपालिका	४२५	१६९५	२१२०	०.००१३६७	८८०
भक्तपुर	३०७०३	मध्यपुर थिमी नगरपालिका	४२५	१७५४	२१७९	०.००१४६७	९४४
भक्तपुर	३०७०४	सूर्यविनायक नगरपालिका	४००	१६३८	२०३८	०.००१७४६	११२४
ललितपुर	३०८०१	महालक्ष्मी नगरपालिका	३७५	१४३६	१८११	०.००१४२१	९१५
ललितपुर	३०८०२	ललितपुर महानगरपालिका	९५०	३८५१	४८०१	०.००३४५२	२२२२
ललितपुर	३०८०३	गोदावरी नगरपालिका	४२५	१६४७	२०७२	०.००२०२२	१३०२
ललितपुर	३०८०४	क्रान्तियोसोम गाउँपालिका	२००	४६३	६६३	०.०००५८५	३७७
ललितपुर	३०८०५	महाङ्गल गाउँपालिका	२००	४८१	६८१	०.०००६३२	४०७
ललितपुर	३०८०६	बागमती गाउँपालिका	२२५	४८१	७०६	०.०००७९७	५१३
काभ्रेपलाञ्चोक	३०९०१	चौरीदेउराली गाउँपालिका	२५०	६२८	८७८	०.००१०४४	६७२
काभ्रेपलाञ्चोक	३०९०२	भुम्लु गाउँपालिका	२२५	५८५	८१०	०.०००९६	६१८
काभ्रेपलाञ्चोक	३०९०३	मण्डन देउपुर नगरपालिका	३००	८५९	११५९	०.००१२८१	८२५
काभ्रेपलाञ्चोक	३०९०४	बनेपा नगरपालिका	३५०	१२९३	१६४३	०.००१५३९	९९१
काभ्रेपलाञ्चोक	३०९०५	धुलिखेल नगरपालिका	३००	९०७	१२०७	०.००११६५	७५०
काभ्रेपलाञ्चोक	३०९०६	पाँचखाल नगरपालिका	३००	९८०	१२८०	०.००१४१२	९०९
काभ्रेपलाञ्चोक	३०९०७	तेमाल गाउँपालिका	२५०	६५९	९०९	०.००१०६८	६८७
काभ्रेपलाञ्चोक	३०९०८	नमोबुद्ध नगरपालिका	२७५	७९८	१०७३	०.००१२३९	७९७
काभ्रेपलाञ्चोक	३०९०९	पनौती नगरपालिका	३२५	१११७	१४४२	०.००१५९८	१०२९
काभ्रेपलाञ्चोक	३०९१०	बेथानचोक गाउँपालिका	२२५	५३७	७६२	०.०००९०५	५८२
काभ्रेपलाञ्चोक	३०९११	रोशी गाउँपालिका	२५०	७७८	१०२८	०.००१३५६	८७३
काभ्रेपलाञ्चोक	३०९१२	महाभारत गाउँपालिका	२२५	५५०	७७५	०.००१०९९	७०७
काभ्रेपलाञ्चोक	३०९१३	खानीखोला गाउँपालिका	२२५	४८६	७११	०.०००९०५	५८२
रामेछाप	३१००१	उमाकुण्ड गाउँपालिका	२२५	८८४	११०९	०.००११९७	७७०

जिल्ला	स्थानीय तहको कोड	स्थानीय तहको नाम	वित्तीय समानीकरण अनुदान (रु लाखमा)			राजस्व बौडफोट हिस्सा	अनुमानित राजस्व रकम (रु लाखमा)
			न्यूनतम अनुदान	सुनमा आधारित अनुदान	जम्मा		
रामेछाप	३१००२	गोकुलगङ्गा गाउँपालिका	२५०	९८७	१२३७	०.००११३२	७२९
रामेछाप	३१००३	लिखु तामाकोसी गाउँपालिका	२५०	१०५८	१३०८	०.००११५७	७४५
रामेछाप	३१००४	रामेछाप नगरपालिका	२७५	१२६०	१५३५	०.००१४१४	९१०
रामेछाप	३१००५	मन्थली नगरपालिका	३२५	१७३४	२०५९	०.००१७९९	११५८
रामेछाप	३१००६	खाँडादेवी गाउँपालिका	२५०	११६४	१४१४	०.००१२५२	८०६
रामेछाप	३१००७	दोरम्बा गाउँपालिका	२५०	९९८	१२४८	०.००११७	७५३
रामेछाप	३१००८	सुनापती गाउँपालिका	२२५	८९७	११२२	०.०००९३७	६०३
सिन्धुली	३११०१	दुधौली नगरपालिका	३७५	१३६३	१७३८	०.००२४५२	१५७८
सिन्धुली	३११०२	फिक्कल गाउँपालिका	२२५	५४४	७६९	०.००१०५१	६७६
सिन्धुली	३११०३	तीनपाटन गाउँपालिका	२७५	९२२	११९७	०.००१६८२	१०८२
सिन्धुली	३११०४	गोलन्जोर गाउँपालिका	२२५	६०९	८३४	०.००१११७	७१९
सिन्धुली	३११०५	कमलामाई नगरपालिका	३७५	१४१८	१७९३	०.००२४८४	१५९९
सिन्धुली	३११०६	सुनकोशी गाउँपालिका	२५०	६६९	९१९	०.००११४२	७३५
सिन्धुली	३११०७	ध्याङलेख गाउँपालिका	२२५	४७८	७०३	०.०००९२८	५९७
सिन्धुली	३११०८	मरिण गाउँपालिका	२५०	७४९	९९९	०.००१४८९	९५८
सिन्धुली	३११०९	हरिहरपुरगढी गाउँपालिका	२५०	७४२	९९२	०.००१५३	९८५
मकवानपुर	३१२०१	ईन्द्रसरोवर गाउँपालिका	२२५	४७९	७०४	०.०००८०७	५१९
मकवानपुर	३१२०२	थाहा नगरपालिका	३२५	९९६	१३२१	०.००१६६९	१०७५
मकवानपुर	३१२०३	कैलाश गाउँपालिका	२५०	६६५	९१५	०.००१२९९	८३६
मकवानपुर	३१२०४	राक्सिराङ्ग गाउँपालिका	२५०	७१७	९६७	०.००१३८२	८८९
मकवानपुर	३१२०५	मनहरी गाउँपालिका	२७५	९७८	१२५३	०.००१६२५	१०४६
मकवानपुर	३१२०६	हेटौडा उपमहानगरपालिका	८५०	२५४५	३३९५	०.००३४६३	२२२९
मकवानपुर	३१२०७	भिमफेदी गाउँपालिका	२५०	७३७	९८७	०.००१२७७	८२२
मकवानपुर	३१२०८	मकवानपुरगढी गाउँपालिका	२५०	७३४	९८४	०.००१२२७	७९०
मकवानपुर	३१२०९	बकैया गाउँपालिका	२७५	९५६	१२३१	०.००१८३३	१२०५
मकवानपुर	३१२१०	बागमती गाउँपालिका	२७५	७९७	१०७२	०.००१५५४	१०००
चितवन	३१३०१	राप्ती नगरपालिका	३५०	१३५२	१७०२	०.००२०४४	१३१५
चितवन	३१३०२	कालिका नगरपालिका	३२५	१०९३	१४१८	०.००१६३२	१०५०
चितवन	३१३०३	इच्छाकामना गाउँपालिका	२५०	७१८	९६८	०.००१२५३	८०६
चितवन	३१३०४	भरतपुर महानगरपालिका	९५०	३७९७	४७४७	०.००५२१७	३३५८
चितवन	३१३०५	रत्ननगर नगरपालिका	४००	१५१३	१९१३	०.००१८१६	११६९
चितवन	३१३०६	खैरहनी नगरपालिका	३५०	१३१२	१६६२	०.००१६७४	१०७८
चितवन	३१३०७	माडी नगरपालिका	३००	९९६	१२९६	०.००१५९८	१०२९
गोरखा	४०१०१	चुमनुव्री गाउँपालिका	२००	४६१	६६१	०.०००९०१	५८०
गोरखा	४०१०२	अजिरकोट गाउँपालिका	२२५	८३४	१०५९	०.०००९८६	६३५
गोरखा	४०१०३	बारपाक सुलिकोट गाउँपालिका	२५०	११२३	१३७३	०.००१३२४	८५२
गोरखा	४०१०४	घाँचे गाउँपालिका	२२५	६६९	८९४	०.००११०४	७१०
गोरखा	४०१०५	आरुघाट गाउँपालिका	२५०	१०६३	१३१३	०.००१२२४	७८८

जिल्ला	स्थानीय तहको कोड	स्थानीय तहको नाम	वित्तीय समानीकरण अनुदान (रु लाखमा)			राजस्व बौडफोट हिस्सा	अनुमानित राजस्व रकम (रु लाखमा)
			न्यूनतम अनुदान	सुत्रमा आधारित अनुदान	जम्मा		
गोरखा	४०१०६	भिमसेनथापा गाउँपालिका	२५०	१०६४	१३१४	०.००१०८४	६९८
गोरखा	४०१०७	सिरानचोक गाउँपालिका	२५०	१०९७	१३४७	०.००११४८	७३९
गोरखा	४०१०८	पालुङ्गटार नगरपालिका	३००	१५३९	१८३९	०.००१५६७	१००८
गोरखा	४०१०९	गोरखा नगरपालिका	३५०	१९८१	२३३१	०.००१७३	१११४
गोरखा	४०११०	शहीद लखन गाउँपालिका	२५०	१२१९	१४६९	०.००१२८७	८२९
गोरखा	४०१११	गण्डकी गाउँपालिका	२५०	१०९१	१३४१	०.००११५३	७४२
मनाङ	४०२०१	नार्पा भूमि गाउँपालिका	२००	४७०	६७०	०.०००५४४	३५०
मनाङ	४०२०२	मनाङ दिछ्याङ गाउँपालिका	२००	४६२	६६२	०.०००५४४	३५०
मनाङ	४०२०३	चामे गाउँपालिका	२००	४६४	६६४	०.०००५४४	३५०
मनाङ	४०२०४	नासों गाउँपालिका	२००	४६४	६६४	०.०००५४४	३५०
मुस्ताङ	४०३०१	लो घेकर दामोदरकुण्ड गाउँपालिका	२००	४६३	६६३	०.०००५४४	३५०
मुस्ताङ	४०३०२	घरपझोड गाउँपालिका	२००	४७९	६७९	०.०००५४४	३५०
मुस्ताङ	४०३०३	वारगुड मुक्तिक्षेत्र गाउँपालिका	२००	४६३	६६३	०.०००५४४	३५०
मुस्ताङ	४०३०४	लोमन्थाङ गाउँपालिका	२००	४६३	६६३	०.०००५४४	३५०
मुस्ताङ	४०३०५	थासाङ गाउँपालिका	२००	४७९	६७९	०.०००५४४	३५०
म्याग्दी	४०४०१	अन्नपूर्ण गाउँपालिका	२२५	४८६	७११	०.००१०३१	६६४
म्याग्दी	४०४०२	रघुमंगा गाउँपालिका	२२५	५४१	७६६	०.००१०९	७०२
म्याग्दी	४०४०३	धवलागिरी गाउँपालिका	२२५	४९३	७१८	०.००१२०४	७७५
म्याग्दी	४०४०४	मालिका गाउँपालिका	२२५	६०७	८३२	०.००१०८	६९५
म्याग्दी	४०४०५	मंगला गाउँपालिका	२२५	५४८	७७३	०.०००९	५७९
म्याग्दी	४०४०६	बेनी नगरपालिका	३००	९१४	१२१४	०.००१२९४	८३३
कास्की	४०५०१	मादी गाउँपालिका	२२५	५९८	८२३	०.००१२५२	८०६
कास्की	४०५०२	माछापुच्छ्रे गाउँपालिका	२५०	६८१	९३१	०.००१३६३	८७७
कास्की	४०५०३	अन्नपूर्ण गाउँपालिका	२५०	७२०	९७०	०.००१३६	८७६
कास्की	४०५०४	पोखरा महानगरपालिका	१०००	५००२	६००२	०.००६५२३	४१९९
कास्की	४०५०५	रूपा गाउँपालिका	२२५	५२७	७५२	०.०००८३८	५३९
लमजुङ	४०६०१	दोर्दी गाउँपालिका	२२५	५९०	८१५	०.००११७३	७५५
लमजुङ	४०६०२	मर्याङ्गदी गाउँपालिका	२२५	५९१	८१६	०.००१२८७	८२८
लमजुङ	४०६०३	कन्होलासोथार गाउँपालिका	२२५	४८१	७०६	०.०००७५७	४८७
लमजुङ	४०६०४	मध्यनेपाल नगरपालिका	२७५	७०२	९७७	०.००१११७	७१९
लमजुङ	४०६०५	बेंसीशहर नगरपालिका	३२५	१०३६	१३६१	०.००१५२१	९७९
लमजुङ	४०६०६	सुन्दरबजार नगरपालिका	२७५	७९३	१०६८	०.००११२७	७२५
लमजुङ	४०६०७	राईनास नगरपालिका	२५०	६१०	८६०	०.०००९२१	५९३
लमजुङ	४०६०८	दुधपोखरी गाउँपालिका	२२५	४६३	६८८	०.०००७८	५०२
तनहुँ	४०७०१	भानु नगरपालिका	३२५	१११०	१४३५	०.००१७६२	११३४
तनहुँ	४०७०२	ब्यास नगरपालिका	४००	१५२०	१९२०	०.००२३०५	१४८४
तनहुँ	४०७०३	म्याग्दे गाउँपालिका	२५०	६९४	९४४	०.००१०९८	७०६
तनहुँ	४०७०४	शुक्लागण्डकी नगरपालिका	३२५	११४६	१४७१	०.००१७७२	११४१

जिल्ला	स्थानीय तहको कोड	स्थानीय तहको नाम	वित्तीय समानीकरण अनुदान (रु लाखमा)			राजस्व बौडफोट हिस्सा	अनुमानित राजस्व रकम (रु लाखमा)
			न्यूनतम अनुदान	सुत्रमा आधारित अनुदान	जम्मा		
तनहुँ	४०७०५	भिमाद नगरपालिका	३००	८४८	११४८	०.००१३५७	८७३
तनहुँ	४०७०६	घिरिङ्ग गाउँपालिका	२२५	५९७	८२२	०.००१०४८	६७५
तनहुँ	४०७०७	ऋषिङ्ग गाउँपालिका	२५०	७२५	९७५	०.००१३४९	८६८
तनहुँ	४०७०८	देवघाट गाउँपालिका	२२५	५४८	७७३	०.०००९८४	६३३
तनहुँ	४०७०९	बन्दिपुर गाउँपालिका	२५०	६०७	८५७	०.००१००३	६४६
तनहुँ	४०७१०	आँबुखैरेनी गाउँपालिका	२५०	६४०	८९०	०.००१०५९	६८१
नवलपरासी	४०८०१	गैडाकोट नगरपालिका	३५०	१२९३	१६४३	०.००१८९४	१२९९
नवलपरासी	४०८०२	बुलिङ्गटार गाउँपालिका	२२५	५६६	८०१	०.००१०६६	६८६
नवलपरासी	४०८०३	बौदीकाली गाउँपालिका	२२५	५०९	७३४	०.०००८९१	५७३
नवलपरासी	४०८०४	हुप्सेकोट गाउँपालिका	२५०	७१४	९६४	०.००१२७८	८२३
नवलपरासी	४०८०५	देवचुली नगरपालिका	३२५	१०४८	१३७३	०.००१५२४	९८१
नवलपरासी	४०८०६	कावासोती नगरपालिका	३७५	१३३५	१७१०	०.००१८५६	११९५
नवलपरासी	४०८०७	मध्यविन्दु नगरपालिका	३५०	१२२८	१५७८	०.००१९८३	१२७६
नवलपरासी	४०८०८	बिनयी त्रिवेणी गाउँपालिका	२७५	८९४	११६९	०.००१५६७	१००८
स्याङजा	४०९०१	पुतलीबजार नगरपालिका	३२५	१०९७	१४२२	०.००१६६२	१०७०
स्याङजा	४०९०२	फेदीखोला गाउँपालिका	२२५	४८०	७०५	०.०००७०१	४५१
स्याङजा	४०९०३	आँधिखोला गाउँपालिका	२२५	५६९	७९४	०.०००८६७	५५८
स्याङजा	४०९०४	अर्जुनचौपारी गाउँपालिका	२२५	५३९	७६४	०.०००८३५	५३८
स्याङजा	४०९०५	भीरकोट नगरपालिका	२७५	७३९	१०१४	०.००११२३	७२३
स्याङजा	४०९०६	बिरुवा गाउँपालिका	२२५	५९१	८१६	०.०००९५५	६१५
स्याङजा	४०९०७	हरिनास गाउँपालिका	२२५	५५८	७८३	०.०००९२९	५९८
स्याङजा	४०९०८	चापाकोट नगरपालिका	२७५	७६१	१०३६	०.००१२०७	७७७
स्याङजा	४०९०९	वालिङ्ग नगरपालिका	३५०	१२२४	१५७४	०.००१७५२	११२८
स्याङजा	४०९१०	गल्याङ नगरपालिका	३००	९७१	१२७१	०.००१४९	९५९
स्याङजा	४०९११	कालीगण्डकी गाउँपालिका	२५०	६८९	९३९	०.००१०१३	६५२
पर्वत	४१००१	मोदी गाउँपालिका	२५०	६६०	९१०	०.००११०८	७१३
पर्वत	४१००२	जलजला गाउँपालिका	२५०	६६७	९१७	०.००१०१५	६५३
पर्वत	४१००३	कुश्मा नगरपालिका	३२५	१०१८	१३४३	०.००१४४९	९३२
पर्वत	४१००४	फलेबास नगरपालिका	२७५	७४०	१०१५	०.००१११	७१५
पर्वत	४१००५	महाशिला गाउँपालिका	२००	४८०	६८०	०.०००६१९	३९८
पर्वत	४१००६	बिहादी गाउँपालिका	२२५	४९३	७१८	०.०००७२७	४६८
पर्वत	४१००७	पैयुँ गाउँपालिका	२२५	५२४	७४९	०.०००७७३	४९८
बागलुङ	४११०१	बागलुङ नगरपालिका	३५०	१२९७	१६४७	०.००१८०१	११५९
बागलुङ	४११०२	काठेखोला गाउँपालिका	२५०	७४१	९९१	०.००११३९	७३३
बागलुङ	४११०३	ताराखोला गाउँपालिका	२२५	४८०	७०५	०.०००८	५१५
बागलुङ	४११०४	तमानखोला गाउँपालिका	२२५	४७५	७००	०.०००७९८	५१३
बागलुङ	४११०५	ढोरपाटन नगरपालिका	२७५	७२०	९९५	०.००१३७६	८८६
बागलुङ	४११०६	निसीखोला गाउँपालिका	२५०	६५४	९०४	०.००१३१६	८४७

जिल्ला	स्थानीय तहको कोड	स्थानीय तहको नाम	वित्तीय समानीकरण अनुदान (रु लाखमा)			राजस्व बौडफोट हिस्सा	अनुमानित राजस्व रकम (रु लाखमा)
			न्यूनतम अनुदान	सुत्रमा आधारित अनुदान	जम्मा		
बागलुङ	४११०७	बडिगाड गाउँपालिका	२७५	८२९	११०४	०.००१४५	९३४
बागलुङ	४११०८	गल्कोट नगरपालिका	३००	८६२	११६२	०.००१४९७	९६३
बागलुङ	४११०९	बरेड गाउँपालिका	२२५	५०१	७२६	०.०००८२६	५३२
बागलुङ	४१११०	जैमुनी नगरपालिका	३००	८५६	११५६	०.००१३५७	८७४
रुकुम	५०१०१	पुथा उत्तरगंगा गाउँपालिका	२२५	८२९	१०५४	०.००१२६४	८१३
रुकुम	५०१०२	सिस्ने गाउँपालिका	२२५	८५३	१०७८	०.००११११	७१५
रुकुम	५०१०३	भूमे गाउँपालिका	२२५	८५५	१०८०	०.००११६९	७५३
रोल्पा	५०२०१	सुनछहरी गाउँपालिका	२२५	४८२	७०७	०.००१०९६	७०६
रोल्पा	५०२०२	थवाङ्ग गाउँपालिका	२२५	४६१	६८६	०.०००८१९	५२७
रोल्पा	५०२०३	परिवर्तन गाउँपालिका	२५०	५९५	८४५	०.००११५९	७४६
रोल्पा	५०२०४	गगादेव गाउँपालिका	२५०	५८२	८३२	०.००१०९३	७०४
रोल्पा	५०२०५	माडी गाउँपालिका	२२५	५३७	७६२	०.००१०१९	६५६
रोल्पा	५०२०६	त्रिवेणी गाउँपालिका	२५०	६६७	९१७	०.००१२६८	८१६
रोल्पा	५०२०७	रोल्पा नगरपालिका	३००	८५१	११५१	०.००१६१२	१०३८
रोल्पा	५०२०८	रुन्टीगढी गाउँपालिका	२५०	७३३	९८३	०.००१४५१	९३४
रोल्पा	५०२०९	सुनिल स्मृति गाउँपालिका	२५०	७४२	९९२	०.००१३७४	८८४
रोल्पा	५०२१०	लुङ्ग्री गाउँपालिका	२५०	६२५	८७५	०.००१२४	७९८
प्यूठान	५०३०१	गौमुखी गाउँपालिका	२५०	६७२	९२२	०.००१२९७	८३५
प्यूठान	५०३०२	नौबिहिनी गाउँपालिका	२७५	७५४	१०२९	०.००१५२१	९७९
प्यूठान	५०३०३	झिमरुक गाउँपालिका	२५०	७५०	१०००	०.००१२८८	८२९
प्यूठान	५०३०४	प्यूठान नगरपालिका	३००	९४२	१२४२	०.००१५५६	१००१
प्यूठान	५०३०५	स्वर्गद्वारी नगरपालिका	३००	७७३	१०७३	०.००१५३६	९८९
प्यूठान	५०३०६	माण्डवी गाउँपालिका	२२५	४७४	६९९	०.०००९१७	५९०
प्यूठान	५०३०७	मल्लरानी गाउँपालिका	२२५	५६२	७८७	०.०००९३६	६०३
प्यूठान	५०३०८	ऐरावती गाउँपालिका	२५०	६५०	९००	०.००१२०८	७७७
प्यूठान	५०३०९	सरुमारानी गाउँपालिका	२२५	५५२	७७७	०.००१०९६	७०५
गुल्मी	५०४०१	कालिगण्डकी गाउँपालिका	२२५	५९१	८१६	०.०००९९९	६४३
गुल्मी	५०४०२	सत्यवती गाउँपालिका	२५०	६९२	९४२	०.००११५१	७४१
गुल्मी	५०४०३	चन्द्रकोट गाउँपालिका	२५०	६५६	९०६	०.००१०८५	६९९
गुल्मी	५०४०४	मुसिकोट नगरपालिका	३००	८४९	११४९	०.००१४	९०१
गुल्मी	५०४०५	ईस्मा गाउँपालिका	२५०	६२९	८७९	०.००१०४५	६७२
गुल्मी	५०४०६	मालिका गाउँपालिका	२५०	६४१	८९१	०.००१०८५	६९८
गुल्मी	५०४०७	मदाने गाउँपालिका	२५०	६४६	८९६	०.००११०१	७०९
गुल्मी	५०४०८	धुर्कोट गाउँपालिका	२५०	६६३	९१३	०.००१०७९	६९५
गुल्मी	५०४०९	रेसुङ्गा नगरपालिका	३००	८५५	११५५	०.००१२९५	८३४
गुल्मी	५०४१०	गुल्मी दरवार गाउँपालिका	२५०	६५५	९०५	०.००१०५१	६७७
गुल्मी	५०४११	छत्रकोट गाउँपालिका	२५०	६३३	८८३	०.००१०५	६७६
गुल्मी	५०४१२	रुरु गाउँपालिका	२२५	५९२	८१७	०.०००९२४	५९५

जिल्ला	स्थानीय तहको कोड	स्थानीय तहको नाम	वित्तीय समानीकरण अनुदान (रु लाखमा)			राजस्व बौडफोट हिस्सा	अनुमानित राजस्व रकम (रु लाखमा)
			न्यूनतम अनुदान	सुत्रमा आधारित अनुदान	जम्मा		
अर्घाखाँची	५०५०१	छत्रदेव गाउँपालिका	२५०	७३५	९८५	०.००११५७	७४५
अर्घाखाँची	५०५०२	मालारानी गाउँपालिका	२५०	७८२	१०३२	०.००१२६	८११
अर्घाखाँची	५०५०३	भुमिकास्थान नगरपालिका	३००	८५४	११५४	०.००१४६	९४०
अर्घाखाँची	५०५०४	सन्धिखर्क नगरपालिका	३२५	९९८	१३२३	०.००१५५२	९९९
अर्घाखाँची	५०५०५	पाणिनी गाउँपालिका	२५०	७६४	१०१४	०.००१२९८	८३६
अर्घाखाँची	५०५०६	शितगंगा नगरपालिका	३२५	१०४७	१३७२	०.००२१०९	१३५७
पाल्पा	५०६०१	रामपुर नगरपालिका	३००	९१७	१२१७	०.००१४३२	९२२
पाल्पा	५०६०२	पुर्वखोला गाउँपालिका	२२५	६२२	८४७	०.००१०६४	६८५
पाल्पा	५०६०३	रम्भा गाउँपालिका	२५०	६३१	८८१	०.००१०१२	६५१
पाल्पा	५०६०४	बगनासकाली गाउँपालिका	२५०	६६८	९१८	०.००१०११	६५१
पाल्पा	५०६०५	तानसेन नगरपालिका	३५०	१२२८	१५७८	०.००१६७४	१०७७
पाल्पा	५०६०६	रिब्दीकोट गाउँपालिका	२२५	५९८	८२३	०.००१०२१	६५७
पाल्पा	५०६०७	रैनादेवी छहरा गाउँपालिका	२५०	७६७	१०१७	०.००१३०९	८४३
पाल्पा	५०६०८	तिनाउ गाउँपालिका	२२५	६१३	८३८	०.००१०९२	७०३
पाल्पा	५०६०९	माथागढी गाउँपालिका	२५०	७३४	९८४	०.००१२९८	८३५
पाल्पा	५०६१०	निस्दी गाउँपालिका	२५०	६६७	९१७	०.००१२१९	७८४
नवलपरासी	५०७०१	बर्दघाट नगरपालिका	३७५	१३५९	१७३४	०.००२०१६	१२९८
नवलपरासी	५०७०२	सुनवल नगरपालिका	३५०	१२८३	१६३३	०.००१९०३	१२२५
नवलपरासी	५०७०३	रामग्राम नगरपालिका	३५०	१३३०	१६८०	०.००१७८२	११४७
नवलपरासी	५०७०४	पाल्हीनन्दन गाउँपालिका	२७५	९१०	११८५	०.००१२४३	८००
नवलपरासी	५०७०५	सरावल गाउँपालिका	२७५	९५३	१२२८	०.००१३५३	८७१
नवलपरासी	५०७०६	प्रतापपुर गाउँपालिका	३००	१०७६	१३७६	०.००१५०३	९६८
नवलपरासी	५०७०७	सुस्ता गाउँपालिका	२७५	८९१	११६६	०.००१३९	८९५
रुपन्देही	५०८०१	देवदह नगरपालिका	३५०	१२०२	१५५२	०.००१७८६	११४९
रुपन्देही	५०८०२	बुटवल उपमहानगरपालिका	८००	२२७८	३०७८	०.००२७७९	१७८९
रुपन्देही	५०८०३	सैनामैना नगरपालिका	३५०	८६६	१२१६	०.००१८८९	१२१६
रुपन्देही	५०८०४	कन्चन गाउँपालिका	२७५	८८४	११५९	०.००१२१६	७८३
रुपन्देही	५०८०५	गैडहवा गाउँपालिका	३००	१०९१	१३९१	०.००१६६९	१०७४
रुपन्देही	५०८०६	सुद्वोधन गाउँपालिका	२७५	९१६	११९१	०.००१२५१	८०५
रुपन्देही	५०८०७	सियारी गाउँपालिका	२७५	९८५	१२६०	०.००१३५	८६९
रुपन्देही	५०८०८	तिलोत्तमा नगरपालिका	४५०	१८७५	२३२५	०.००२४२४	१५६०
रुपन्देही	५०८०९	ओमसतिया गाउँपालिका	२७५	९१२	११८७	०.००१२	७७३
रुपन्देही	५०८१०	रोहिणी गाउँपालिका	२७५	९४५	१२२०	०.००१३४९	८६८
रुपन्देही	५०८११	सिद्धार्थनगर नगरपालिका	३७५	१४३७	१८१२	०.००१५५३	१०००
रुपन्देही	५०८१२	मायादेवी गाउँपालिका	३००	११०९	१४०९	०.००१५७५	१०१४
रुपन्देही	५०८१३	लुम्बिनी साँस्कृतिक नगरपालिका	४००	१४८०	१८८०	०.००२१७८	१४०२
रुपन्देही	५०८१४	कोटहीमाई गाउँपालिका	३००	९९४	१२९४	०.००१४०७	९०६
रुपन्देही	५०८१५	सम्मरीमाई गाउँपालिका	२७५	१४१२	१६८७	०.००१३४२	८६४

जिल्ला	स्थानीय तहको कोड	स्थानीय तहको नाम	वित्तीय समानीकरण अनुदान (रु लाखमा)			राजस्व बौडफोट हिस्सा	अनुमानित राजस्व रकम (रु लाखमा)
			न्यूनतम अनुदान	सुत्रमा आधारित अनुदान	जम्मा		
रुपन्देही	५०८१६	मर्चवारी गाउँपालिका	२७५	९५७	१२३२	०.००१३३२	८५७
कपिलवस्तु	५०९०१	बाणगंगा नगरपालिका	४००	१५३८	१९३८	०.००२३५५	१५१६
कपिलवस्तु	५०९०२	बुद्धभूमी नगरपालिका	३७५	१३८५	१७६०	०.००२४०२	१५४६
कपिलवस्तु	५०९०३	शिवराज नगरपालिका	३७५	१३९९	१७७४	०.००२३७४	१५२८
कपिलवस्तु	५०९०४	विजयनगर गाउँपालिका	२७५	९०९	११८४	०.००१५८८	१०२२
कपिलवस्तु	५०९०५	कृष्णनगर नगरपालिका	३७५	१३२२	१६९७	०.००१९२३	१२३८
कपिलवस्तु	५०९०६	महाराजगन्ज नगरपालिका	३५०	११९५	१५४५	०.००१८५९	११९७
कपिलवस्तु	५०९०७	कपिलवस्तु नगरपालिका	४००	१५४१	१९४१	०.००२२५३	१४५०
कपिलवस्तु	५०९०८	यसोधरा गाउँपालिका	२७५	९५७	१२३२	०.००१४१२	९०९
कपिलवस्तु	५०९०९	मायादेवी गाउँपालिका	३००	११०१	१४०१	०.००१६६१	१०६९
कपिलवस्तु	५०९१०	शुद्धोधन गाउँपालिका	३००	१०१७	१३१७	०.००१६१३	१०३८
दाङ	५१००१	बंगलाचुली गाउँपालिका	२५०	६८८	९३८	०.००१३५२	८७०
दाङ	५१००२	घोराही उपमहानगरपालिका	८५०	२५४९	३३९९	०.००४०४	२६०१
दाङ	५१००३	तुल्सीपुर उपमहानगरपालिका	८००	२३६२	३१६२	०.००३६४३	२३४५
दाङ	५१००४	शान्तिनगर गाउँपालिका	२५०	७२०	९७०	०.००११८२	७६१
दाङ	५१००५	बबई गाउँपालिका	२५०	७४६	९९६	०.००१३५८	८७४
दाङ	५१००६	दंगीशरण गाउँपालिका	२५०	६६२	९१२	०.००१०५८	६८१
दाङ	५१००७	लमही नगरपालिका	३२५	११३९	१४६४	०.००१९२७	१२४०
दाङ	५१००८	राप्ती गाउँपालिका	३००	१०१४	१३१४	०.००१६०६	१०३४
दाङ	५१००९	गढवा गाउँपालिका	२७५	९६७	१२४२	०.००१७६९	११३९
दाङ	५१०१०	राजपुर गाउँपालिका	२५०	७१५	९६५	०.००१५२३	९८०
बाँके	५११०१	राप्ती सोनारी गाउँपालिका	३५०	१२७४	१६२४	०.००२६८	१७२५
बाँके	५११०२	कोहलपुर नगरपालिका	४००	१५१५	१९१५	०.००२२१७	१४२७
बाँके	५११०३	बैजनाथ गाउँपालिका	३२५	१२२९	१५५४	०.००१८६२	११९९
बाँके	५११०४	खजुरा गाउँपालिका	३२५	११७८	१५०३	०.००१७९६	११०४
बाँके	५११०५	जानकी गाउँपालिका	२७५	९३३	१२०८	०.००१३६३	८७८
बाँके	५११०६	नेपालगञ्ज उपमहानगरपालिका	८००	२३४८	३१४८	०.००२८३	१८२२
बाँके	५११०७	हुडुवा गाउँपालिका	२७५	९००	११७५	०.००१४४७	९३१
बाँके	५११०८	नरैनापुर गाउँपालिका	२७५	८२१	१०९६	०.००१५३९	९९०
बर्दिया	५१२०१	बाँसगढी नगरपालिका	३५०	१२४१	१५९१	०.००१९९२	१२८२
बर्दिया	५१२०२	बारबर्दिया नगरपालिका	३७५	१३९१	१७६६	०.००२२२९	१४३५
बर्दिया	५१२०३	ठाकुरबाबा नगरपालिका	३२५	१०८०	१४०५	०.००१५८२	१०१८
बर्दिया	५१२०४	गेरुवा गाउँपालिका	२७५	८९३	११६८	०.००१३१	८४३
बर्दिया	५१२०५	राजापुर नगरपालिका	३५०	१२६६	१६१६	०.००१८४६	११८८
बर्दिया	५१२०६	मधुवन नगरपालिका	३२५	१०९६	१४२१	०.००१६७५	१०७८
बर्दिया	५१२०७	गुलरीया नगरपालिका	३७५	१४१५	१७९०	०.००२०२९	१३०६
बर्दिया	५१२०८	बढैयाताल गाउँपालिका	३००	११२६	१४२६	०.००१६६७	१०७३
डोल्पा	६०१०१	डोल्पो बुद्ध गाउँपालिका	२००	४७७	६७७	०.०००५४४	३५०

जिल्ला	स्थानीय तहको कोड	स्थानीय तहको नाम	वित्तीय समानीकरण अनुदान (रु लाखमा)			राजस्व बौडफोट हिस्सा	अनुमानित राजस्व रकम (रु लाखमा)
			न्यूनतम अनुदान	सुनमा आधारित अनुदान	जम्मा		
डोल्पा	६०१०२	शे फोक्सुण्डो गाउँपालिका	२००	४८१	६८१	०.०००५८६	३७७
डोल्पा	६०१०३	जगदुल्ला गाउँपालिका	२००	४८०	६८०	०.०००५४४	३५०
डोल्पा	६०१०४	मुड्केचुला गाउँपालिका	२००	४७९	६७९	०.०००५६७	३६५
डोल्पा	६०१०५	त्रिपुरासुन्दरी नगरपालिका	२५०	६३१	८८१	०.०००८८	५६७
डोल्पा	६०१०६	ठुलीभेरी नगरपालिका	२५०	५५७	८०७	०.०००७८६	५०६
डोल्पा	६०१०७	काइके गाउँपालिका	२००	४८०	६८०	०.०००५४४	३५०
डोल्पा	६०१०८	छार्का ताडसोड गाउँपालिका	२००	४६१	६६१	०.०००५४४	३५०
मुगु	६०२०१	मुगुमकार्मारोग गाउँपालिका	२००	४६३	६६३	०.०००७९६	५१३
मुगु	६०२०२	छायानाथ रारा नगरपालिका	२७५	९६९	१२४४	०.००१३३३	८५८
मुगु	६०२०३	सोरु गाउँपालिका	२२५	६७९	९०४	०.०००९८२	६३२
मुगु	६०२०४	खत्याड गाउँपालिका	२२५	८३३	१०५८	०.००११३९	७३३
हुम्ला	६०३०१	चंखेली गाउँपालिका	२००	४६४	६६४	०.०००७५९	४८९
हुम्ला	६०३०२	खार्पुनाथ गाउँपालिका	२००	४८१	६८१	०.०००७४३	४७८
हुम्ला	६०३०३	सिमकोट गाउँपालिका	२२५	७०३	९२८	०.००१०४२	६७०
हुम्ला	६०३०४	नाम्खा गाउँपालिका	२००	४८०	६८०	०.०००६८१	४३८
हुम्ला	६०३०५	सर्केगाड गाउँपालिका	२००	५७५	७७५	०.०००८४	५४१
हुम्ला	६०३०६	अदानचुली गाउँपालिका	२००	४८१	६८१	०.०००६३७	४१०
हुम्ला	६०३०७	ताँजाकोट गाउँपालिका	२००	४६५	६६५	०.०००५७९	३७३
जुम्ला	६०४०१	पातारासी गाउँपालिका	२२५	७४७	९७२	०.००११९३	७६८
जुम्ला	६०४०२	कनका सुन्दरी गाउँपालिका	२२५	७१०	९३५	०.०००९२४	५९४
जुम्ला	६०४०३	सिजा गाउँपालिका	२२५	६७६	९०१	०.०००८३८	५३९
जुम्ला	६०४०४	चन्दननाथ नगरपालिका	२७५	१०२८	१३०३	०.०००९९८	६४२
जुम्ला	६०४०५	गुठिचौर गाउँपालिका	२००	६०२	८०२	०.०००८६८	५५९
जुम्ला	६०४०६	तातोपानी गाउँपालिका	२२५	७६३	९८८	०.००११२६	७२५
जुम्ला	६०४०७	तिला गाउँपालिका	२२५	७१८	९४३	०.०००९३	५९९
जुम्ला	६०४०८	हिमा गाउँपालिका	२२५	६०६	८३१	०.०००७७२	४९७
कालिकोट	६०५०१	पलाता गाउँपालिका	२२५	७०६	९३१	०.००१०९७	७०६
कालिकोट	६०५०२	पचाल झरना गाउँपालिका	२२५	६३०	८५५	०.०००८७८	५६५
कालिकोट	६०५०३	रास्कोट नगरपालिका	२५०	७९१	१०४१	०.०००८७८	५६५
कालिकोट	६०५०४	सान्नी त्रिवेणी गाउँपालिका	२२५	६६०	८८५	०.०००८७२	५६१
कालिकोट	६०५०५	नरहरिनाथ गाउँपालिका	२५०	९२७	११७७	०.००११७८	७५८
कालिकोट	६०५०६	खाँडाचक्र नगरपालिका	२७५	९४३	१२१८	०.००११०९	७१४
कालिकोट	६०५०७	तिलागुफा नगरपालिका	२५०	७६८	१०१८	०.००१०७	६८९
कालिकोट	६०५०८	महाव्रै गाउँपालिका	२००	५१२	७१२	०.०००७७६	५००
कालिकोट	६०५०९	शुभ कालीका गाउँपालिका	२२५	६९७	९२२	०.०००८७९	५६६
दैलेख	६०६०१	नौमुले गाउँपालिका	२५०	६००	८५०	०.००१२१२	७८०
दैलेख	६०६०२	महाबु गाउँपालिका	२२५	६०४	८२९	०.००१०५१	६७६
दैलेख	६०६०३	भैरवी गाउँपालिका	२५०	६३७	८८७	०.००१०९९	७०७

जिल्ला	स्थानीय तहको कोड	स्थानीय तहको नाम	वित्तीय समानीकरण अनुदान (रु लाखमा)			राजस्व बौडफोट हिस्सा	अनुमानित राजस्व रकम (रु लाखमा)
			न्यूनतम अनुदान	सुनमा आधारित अनुदान	जम्मा		
दैलेख	६०६०४	ठाँटीकाँध गाउँपालिका	२२५	५६५	७९०	०.००१०१५	६५४
दैलेख	६०६०५	आठबीस नगरपालिका	२७५	७६०	१०३५	०.००१४१६	९१२
दैलेख	६०६०६	चामुण्डा बिन्द्रासैनी नगरपालिका	२७५	७२६	१००१	०.००१२१	७७९
दैलेख	६०६०७	दुल्लु नगरपालिका	३२५	१००२	१३२७	०.००१६७८	१०८०
दैलेख	६०६०८	नारायण नगरपालिका	२७५	७८२	१०५७	०.००१२२९	७९१
दैलेख	६०६०९	भगवतीमाई गाउँपालिका	२२५	५७९	८०४	०.००१०८९	७०१
दैलेख	६०६१०	डुङ्गेधर गाउँपालिका	२२५	५४१	७६६	०.०००९१	५८५
दैलेख	६०६११	गुराँस गाउँपालिका	२५०	६४७	८९७	०.००११७३	७५५
जाजरकोट	६०७०१	बारेकोट गाउँपालिका	२२५	५४८	७७३	०.००१२९६	८३४
जाजरकोट	६०७०२	कुसे गाउँपालिका	२५०	६१८	८६८	०.००१२५६	८०८
जाजरकोट	६०७०३	जुनीचाँदे गाउँपालिका	२५०	६००	८५०	०.००१३५९	८७५
जाजरकोट	६०७०४	छेडागाड नगरपालिका	३००	८६६	११६६	०.००१७१३	११०२
जाजरकोट	६०७०५	शिवालय गाउँपालिका	२२५	५०६	७३१	०.०००९५३	६१३
जाजरकोट	६०७०६	भेरीमालिका नगरपालिका	३००	८७६	११७६	०.००१५५९	१००३
जाजरकोट	६०७०७	नलगाड नगरपालिका	२७५	६७५	९५०	०.००१४९१	९६०
रुकुम	६०८०१	आठबिसकोट नगरपालिका	३००	८२०	११२०	०.००१८१	११६५
रुकुम	६०८०२	सानेभेरी गाउँपालिका	२५०	६२८	८७८	०.००११६५	७५०
रुकुम	६०८०३	बाँफिकोट गाउँपालिका	२२५	५६६	७९१	०.००१०९	७१४
रुकुम	६०८०४	मुसिकोट नगरपालिका	३००	८९१	११९१	०.००१४२३	९१६
रुकुम	६०८०५	त्रिवेणी गाउँपालिका	२२५	५९३	८१८	०.००१००१	६४४
रुकुम	६०८०६	चौरजहारी नगरपालिका	२७५	७७१	१०४६	०.००१२४७	८०३
सल्यान	६०९०१	दार्मा गाउँपालिका	२२५	६०६	८३१	०.००१०१३	६५२
सल्यान	६०९०२	कुमाख गाउँपालिका	२५०	७२७	९७७	०.००१२८२	८२५
सल्यान	६०९०३	बनगाड कुपिण्डे नगरपालिका	३००	८९४	११९४	०.००१७३७	१११८
सल्यान	६०९०४	सिद्धकुमाख गाउँपालिका	२२५	४७९	७०४	०.०००८१९	५२७
सल्यान	६०९०५	बागचौर नगरपालिका	३००	८९९	११९९	०.००१४९३	९६१
सल्यान	६०९०६	छत्रेश्वरी गाउँपालिका	२५०	६४३	८९३	०.००११३२	७२८
सल्यान	६०९०७	शारदा नगरपालिका	३००	९०२	१२०२	०.००१५०६	९६९
सल्यान	६०९०८	कालिमाटी गाउँपालिका	२५०	६६९	९१९	०.००१४१९	९१३
सल्यान	६०९०९	त्रिवेणी गाउँपालिका	२२५	५४६	७७१	०.०००९४७	६१०
सल्यान	६०९१०	कपुरकोट गाउँपालिका	२२५	५७९	८०४	०.०००९९९	६४३
सुर्खेत	६१००१	सिम्ता गाउँपालिका	२५०	७६३	१०१३	०.००१३७८	८८७
सुर्खेत	६१००२	चिङ्गाड गाउँपालिका	२२५	५५८	७८३	०.००१०४२	६७१
सुर्खेत	६१००३	लेकवेशी नगरपालिका	३००	८३७	११३७	०.००१४१८	९१३
सुर्खेत	६१००४	गुर्भाकोट नगरपालिका	३२५	१०७३	१३९८	०.००१८०४	११६१
सुर्खेत	६१००५	भेरीगंगा नगरपालिका	३२५	१०४४	१३६९	०.००१७८९	११५२
सुर्खेत	६१००६	वीरेन्द्रनगर नगरपालिका	४५०	१९७३	२४२३	०.००२८२८	१८२१
सुर्खेत	६१००७	बराहताल गाउँपालिका	२५०	७६५	१०१५	०.००१५१२	९७३

जिल्ला	स्थानीय तहको कोड	स्थानीय तहको नाम	वित्तीय समानीकरण अनुदान (रु लाखमा)			राजस्व बौद्धिफोट हिस्सा	अनुमानित राजस्व रकम (रु लाखमा)
			न्यूनतम अनुदान	सुत्रमा आधारित अनुदान	जम्मा		
सुर्खेत	६१००८	पञ्चपुरी नगरपालिका	३००	८५७	११५७	०.००१६३	१०४९
सुर्खेत	६१००९	चौकुने गाउँपालिका	२५०	७३७	९८७	०.००१४६८	९४५
बाजुरा	७०१०१	हिमाली गाउँपालिका	२००	५२६	७२६	०.०००९५	६११
बाजुरा	७०१०२	गौसुल गाउँपालिका	२००	५१०	७१०	०.०००७८६	५०६
बाजुरा	७०१०३	बुढीनन्दा नगरपालिका	२५०	८६२	१११२	०.००१५४	७४३
बाजुरा	७०१०४	स्वामीकार्तिक खापर गाउँपालिका	२२५	६५३	८७८	०.०००८४२	५४२
बाजुरा	७०१०५	जगन्नाथ गाउँपालिका	२००	५१४	७१४	०.०००७५६	४८६
बाजुरा	७०१०६	बडिमालिका नगरपालिका	२५०	८४५	१०९५	०.००११११	७५५
बाजुरा	७०१०७	खसड छेडेदह गाउँपालिका	२२५	८४५	१०७०	०.००१०७५	६९२
बाजुरा	७०१०८	बुढीगंगा नगरपालिका	२७५	९६३	१२३८	०.००१०४३	६७१
बाजुरा	७०१०९	त्रिवेणी नगरपालिका	२५०	८२७	१०७७	०.००१११४	७१७
बझाङ	७०२०१	साइपाल गाउँपालिका	२००	४८०	६८०	०.०००५४४	३५०
बझाङ	७०२०२	बुंगल नगरपालिका	३००	१२५०	१५५०	०.००१७७४	११४२
बझाङ	७०२०३	सूर्मा गाउँपालिका	२००	५०७	७०७	०.०००८०२	५१६
बझाङ	७०२०४	तालकोट गाउँपालिका	२२५	६०४	८२९	०.०००९४६	६०९
बझाङ	७०२०५	मष्टा गाउँपालिका	२२५	७११	९३६	०.०००९२६	५९६
बझाङ	७०२०६	जयपृथ्वी नगरपालिका	२७५	१०२२	१२९७	०.००१२०५	७७६
बझाङ	७०२०७	छविष पाथिभरा गाउँपालिका	२२५	७७१	९९६	०.०००९६८	६२३
बझाङ	७०२०८	दुर्गाथली गाउँपालिका	२२५	६५८	८८३	०.०००७८३	५०४
बझाङ	७०२०९	केदारस्युँ गाउँपालिका	२५०	९११	११६१	०.००११३५	७३०
बझाङ	७०२१०	बित्थडचिर गाउँपालिका	२२५	७८६	१०११	०.०००९६५	६२१
बझाङ	७०२११	थलारा गाउँपालिका	२२५	८१९	१०४४	०.००१०२	६५६
बझाङ	७०२१२	खसडछान्ना गाउँपालिका	२२५	७५७	९८२	०.०००९६३	६२०
दार्चुला	७०३०१	ब्याँस गाउँपालिका	२२५	६०८	८३३	०.०००९८८	६३६
दार्चुला	७०३०२	दुहुँ गाउँपालिका	२२५	६३२	८५७	०.०००६८८	४४३
दार्चुला	७०३०३	महाकाली नगरपालिका	२७५	१०५३	१३२८	०.००११०६	७१२
दार्चुला	७०३०४	नौगाड गाउँपालिका	२२५	७८२	१००७	०.००१०२३	६५८
दार्चुला	७०३०५	अपिहिमाल गाउँपालिका	२००	४६१	६६१	०.०००७४४	४७९
दार्चुला	७०३०६	मार्मा गाउँपालिका	२२५	७९२	१०१७	०.०००९९४	६४०
दार्चुला	७०३०७	शैल्यशिखर नगरपालिका	२७५	१०३७	१३१२	०.००११२४	७२३
दार्चुला	७०३०८	मालिकार्जुन गाउँपालिका	२२५	८२७	१०५२	०.०००८९९	५७९
दार्चुला	७०३०९	लेकम गाउँपालिका	२२५	७८४	१००९	०.०००८६४	५५६
बैतडी	७०४०१	डीलासैनी गाउँपालिका	२५०	६६५	९१५	०.००११६८	७५२
बैतडी	७०४०२	दोगडाकेदार गाउँपालिका	२५०	७०७	९५७	०.००१२२४	७८८
बैतडी	७०४०३	पुर्चौडी नगरपालिका	३००	९३४	१२३४	०.००१७०६	१०९८
बैतडी	७०४०४	सुर्नया गाउँपालिका	२२५	५६८	७९३	०.००१०४२	६७१
बैतडी	७०४०५	दशरथचन्द्र नगरपालिका	३००	८९७	११९७	०.००१४७१	९४७
बैतडी	७०४०६	पन्चेन्द्र गाउँपालिका	२२५	५८०	८०५	०.००१०५३	६७८

जिल्ला	स्थानीय तहको कोड	स्थानीय तहको नाम	वित्तीय समानीकरण अनुदान (रु लाखमा)			राजस्व बौडफोट हिस्सा	अनुमानित राजस्व रकम (रु लाखमा)
			न्यूनतम अनुदान	सुत्रमा आधारित अनुदान	जम्मा		
बैतडी	७०४०७	शिवनाथ गाउँपालिका	२२५	५४०	७६५	०.०००९४२	६०७
बैतडी	७०४०८	मेलौली नगरपालिका	२७५	६६४	९३९	०.००११५३	७४२
बैतडी	७०४०९	पाटन नगरपालिका	३००	८०३	११०३	०.००१४६७	९४४
बैतडी	७०४१०	सिगास गाउँपालिका	२५०	६३७	८८७	०.००१२४९	८०४
ईडेलधुरा	७०५०१	नवदुर्गा गाउँपालिका	२२५	६०५	८३०	०.००१११३	७१७
ईडेलधुरा	७०५०२	अमरगढी नगरपालिका	२७५	६८५	९६०	०.००१०९९	७१४
ईडेलधुरा	७०५०३	अजयमेरु गाउँपालिका	२२५	५६०	७८५	०.००१००२	६४५
ईडेलधुरा	७०५०४	भागेश्वर गाउँपालिका	२२५	४९३	७१८	०.०००९७६	६२९
ईडेलधुरा	७०५०५	परशुराम नगरपालिका	३००	८९१	११९१	०.००१७७६	११४३
ईडेलधुरा	७०५०६	आलिताल गाउँपालिका	२२५	५८७	८१२	०.००११८	७५९
ईडेलधुरा	७०५०७	गन्यापधुरा गाउँपालिका	२२५	५०७	७३२	०.०००९४२	६०७
डोटी	७०६०१	पुर्विचौकी गाउँपालिका	२५०	६३६	८८६	०.००११८	७६०
डोटी	७०६०२	सायल गाउँपालिका	२२५	५६८	७९३	०.००११०२	७०९
डोटी	७०६०३	आदर्श गाउँपालिका	२५०	६६६	९१६	०.००१२५८	८१०
डोटी	७०६०४	शिखर नगरपालिका	३००	८२२	११२२	०.००१६२९	१०४९
डोटी	७०६०५	दिपायल सिलगढी नगरपालिका	३००	९५०	१२५०	०.००१४७१	९४७
डोटी	७०६०६	के.आई.सि. गाउँपालिका	२५०	५९०	८४०	०.००११४	७३४
डोटी	७०६०७	बोगटान फुडिसल गाउँपालिका	२२५	५५९	७८४	०.००११७	७५३
डोटी	७०६०८	बडीकेदार गाउँपालिका	२२५	५४३	७६८	०.००११३५	७३१
डोटी	७०६०९	जोरायल गाउँपालिका	२५०	६५६	९०६	०.००१३१४	८४६
अछाम	७०७०१	पंचदेवल विनायक नगरपालिका	२७५	७०२	९७७	०.००१३७	८८२
अछाम	७०७०२	रामारोशन गाउँपालिका	२५०	६७८	९२८	०.००१३२५	८५३
अछाम	७०७०३	मेल्लेख गाउँपालिका	२५०	६६३	९१३	०.००१२७७	८२२
अछाम	७०७०४	साँफेबगर नगरपालिका	३००	८५५	११५५	०.००१५३५	९८८
अछाम	७०७०५	चौरपाटी गाउँपालिका	२५०	६५०	९००	०.००१३६	८७५
अछाम	७०७०६	मंगलसेन नगरपालिका	३००	८३८	११३८	०.००१५७९	१०१६
अछाम	७०७०७	बान्नीगढी जयगढ गाउँपालिका	२२५	५४६	७७१	०.०००९१२	५८७
अछाम	७०७०८	कमलबजार नगरपालिका	२७५	६५१	९२६	०.००१२१	७७९
अछाम	७०७०९	ढकारी गाउँपालिका	२५०	५९४	८४४	०.००१२६८	८१६
अछाम	७०७१०	तुर्माखाँद गाउँपालिका	२५०	६७९	९२९	०.००१३६६	८७९
कैलाली	७०८०१	मोहन्याल गाउँपालिका	२५०	६४७	८९७	०.००१४६७	९४४
कैलाली	७०८०२	चुरे गाउँपालिका	२२५	६०७	८३२	०.००१२९	८३०
कैलाली	७०८०३	गोदावरी नगरपालिका	४००	१५६८	१९६८	०.००२६१२	१६८१
कैलाली	७०८०४	गौरीगंगा नगरपालिका	३५०	१२६९	१६१९	०.००२१	१३५२
कैलाली	७०८०५	घोडाघोडी नगरपालिका	४००	१५०५	१९०५	०.००२५८	१६६१
कैलाली	७०८०६	बर्दगोरिया गाउँपालिका	२७५	८३९	१११४	०.००१२९६	८३४
कैलाली	७०८०७	लम्कि चुहा नगरपालिका	४००	१५०१	१९०१	०.००२४३२	१५६६
कैलाली	७०८०८	जानकी गाउँपालिका	३००	१११०	१४१०	०.००१६५६	१०६६

जिल्ला	स्थानीय तहको कोड	स्थानीय तहको नाम	वित्तीय समानीकरण अनुदान (रु लाखमा)			राजस्व बौडफोट हिस्सा	अनुमानित राजस्व रकम (रु लाखमा)
			न्यूनतम अनुदान	सुत्रमा आधारित अनुदान	जम्मा		
कैलाली	७०८०९	जोशीपुर गाउँपालिका	२७५	९०३	११७८	०.००१२८९	८३०
कैलाली	७०८१०	टिकापुर नगरपालिका	४००	१५२१	१९२१	०.००२१५५	१३८७
कैलाली	७०८११	भजनी नगरपालिका	३५०	११४८	१४९८	०.००१८४६	११८८
कैलाली	७०८१२	कैलारी गाउँपालिका	३००	१०९८	१३९८	०.००१८१	११६५
कैलाली	७०८१३	धनगढी उपमहानगरपालिका	८००	२९६७	२९६७	०.००३४६५	२२३१
कञ्चनपुर	७०९०१	कृष्णपुर नगरपालिका	३५०	१२४६	१५९६	०.००२१०२	१३५३
कञ्चनपुर	७०९०२	शुक्लाफाँटा नगरपालिका	३२५	११०२	१४२७	०.००१७६६	११३७
कञ्चनपुर	७०९०३	बेदकोट नगरपालिका	३२५	११५४	१४७९	०.००१८०६	११६२
कञ्चनपुर	७०९०४	भिमदत्त नगरपालिका	४५०	१९९६	२४४६	०.००२७०१	१७३९
कञ्चनपुर	७०९०५	माहाकाली नगरपालिका	३००	९७७	१२७७	०.००१३७१	८८२
कञ्चनपुर	७०९०६	लालझाडी गाउँपालिका	२५०	६५६	९०६	०.००११५४	७४३
कञ्चनपुर	७०९०७	पुनर्वास नगरपालिका	३५०	११८६	१५३६	०.००१७७६	११४३
कञ्चनपुर	७०९०८	बेलौरी नगरपालिका	३५०	१२०१	१५५१	०.००१७८३	११४८
कञ्चनपुर	७०९०९	बेलडाँडी गाउँपालिका	२५०	६५८	९०८	०.०००९२९	५९८

परिशिष्ट-२.३ आर्थिक वर्ष २०७६/७७ का लागि प्रदेश सरकारबाट स्थानीय तहलाई हस्तान्तरण हुने वित्तीय समानीकरण अनुदान र सवारी साधनको कर बाँडफाँट सम्बन्धी सिफारिस

क प्रदेश नं. १

जिल्ला	स्थानिय तहको कोड	स्थानिय तहको नाम	वित्तीय समानीकरण अनुदान (रु. हजारमा)			सवारी साधन करको बाँडफाँट	
			न्यूनतम अनुदान	सुत्रमा आधारित अनुदान	जम्मा	सवारी साधन करको बाँडफाँटको हिस्सा	सवारी साधन करको सिलिङ (रु. हजारमा)
ताप्लेजुङ	१०१०१	फक्ताङलुङ गाउँपालिका	१०००	५७९६	६७९६	०.००५३५९०	५५४०
ताप्लेजुङ	१०१०२	मिक्वाखोला गाउँपालिका	१०००	५९३७	६९३७	०.००२३५०९	२४३०
ताप्लेजुङ	१०१०३	मेरिङ्गदेन गाउँपालिका	१०००	५९८७	६९८७	०.००२६९९३	२७९०
ताप्लेजुङ	१०१०४	मैवाखोला गाउँपालिका	१०००	५९७७	६९७७	०.००२१०६८	२१७८
ताप्लेजुङ	१०१०५	आठराई त्रिवेणी गाउँपालिका	१०००	५९९७	६९९७	०.००२४५०२	२५३३
ताप्लेजुङ	१०१०६	फुङलिङ नगरपालिका	१२००	६०१६	७२१६	०.००८३७७९	८६६०
ताप्लेजुङ	१०१०७	पाथिभरा याङ्वराक गाउँपालिका	१०००	५९९७	६९९७	०.००३१३१४	३२३७
ताप्लेजुङ	१०१०८	सिरीजङ्गा गाउँपालिका	१०००	५९७०	६९७०	०.००३३८०३	३४९४
ताप्लेजुङ	१०१०९	सिदिङ्गवा गाउँपालिका	१०००	५९८८	६९८८	०.००२१९५२	२२६९
संखुवासभा	१०२०१	भोटखोला गाउँपालिका	१०००	५९५५	६९५५	०.००३७८१४	३९०९
संखुवासभा	१०२०२	मकालु गाउँपालिका	१०००	५९११	६९११	०.००५१६४९	५३३९
संखुवासभा	१०२०३	सिलीचोङ गाउँपालिका	१०००	५९६९	६९६९	०.००३१२८२	३२३४
संखुवासभा	१०२०४	त्रिचिला गाउँपालिका	१०००	५९८०	६९८०	०.००१७३१८	१७९०
संखुवासभा	१०२०५	सभापोखरी गाउँपालिका	१०००	५९७७	६९७७	०.००२४२६१	२५०८
संखुवासभा	१०२०६	खाँदबारी नगरपालिका	१२००	६०३७	७२३७	०.००७५२३७	७७७७
संखुवासभा	१०२०७	पाँचखपन नगरपालिका	१०००	५९९६	६९९६	०.००४२२३४	४३६६
संखुवासभा	१०२०८	चैनपुर नगरपालिका	१२००	५९७९	७१७९	०.०११८९५५	१२२९६
संखुवासभा	१०२०९	मादी नगरपालिका	१०००	५९८८	६९८८	०.००२७४५५	२८३८
संखुवासभा	१०२१०	धर्मदेवी नगरपालिका	१०००	५९८६	६९८६	०.००४६९३०	४८५१
सोलुखुम्बु	१०३०१	खुम्बु पासाङल्हामु गाउँपालिका	१०००	५६०३	६६०३	०.००१८१६०	१८७७
सोलुखुम्बु	१०३०२	माहाकुलुङ गाउँपालिका	१०००	५९३८	६९३८	०.००२२४१७	२३१७
सोलुखुम्बु	१०३०३	सोताङ गाउँपालिका	१०००	५९८८	६९८८	०.००१२३६५	१२७८
सोलुखुम्बु	१०३०४	माप्य दुधकोशी गाउँपालिका	१०००	५९८४	६९८४	०.००२१९०४	२२६४
सोलुखुम्बु	१०३०५	थुलुङ दुधकोशी गाउँपालिका	१०००	६०१२	७०१२	०.००२९६५१	३०६५
सोलुखुम्बु	१०३०६	नेचासल्यान गाउँपालिका	१०००	६००५	७००५	०.००२३८५१	२४६५
सोलुखुम्बु	१०३०७	सोलुदुधकुण्ड नगरपालिका	१०००	५८९३	६८९३	०.०१०३९३६	१०७४४
सोलुखुम्बु	१०३०८	लिखु पिके गाउँपालिका	१०००	५९६१	६९६१	०.००१८९७०	१९६१
ओखलढुङ्गा	१०४०१	चिशंखुगढी गाउँपालिका	१०००	५९९२	६९९२	०.००२६१९९	२७०८
ओखलढुङ्गा	१०४०२	सिद्धिचरण नगरपालिका	१२००	५९८०	७१८०	०.०११३३७०	११७१९

जिल्ला	स्थानिय तहको कोड	स्थानिय तहको नाम	वित्तीय समानीकरण अनुदान (रु. हजारमा)			सवारी साधन करको बाँडफाँट	
			न्यूनतम अनुदान	सुत्रमा आधारित अनुदान	जम्मा	सवारी साधन करको बाँडफाँटको हिस्सा	सवारी साधन करको सिलिङ (रु. हजारमा)
ओखलढुङ्गा	१०४०३	मोलुङ्गा गाउँपालिका	१०००	५९८६	६९८६	०.००२९१३३	३०११
ओखलढुङ्गा	१०४०४	खिजीदिम्बा गाउँपालिका	१०००	५९७२	६९७२	०.००२९३७८	३०३७
ओखलढुङ्गा	१०४०५	लिखु गाउँपालिका	१०००	५९८६	६९८६	०.००२९०८४	३००६
ओखलढुङ्गा	१०४०६	चम्पादेवी गाउँपालिका	१०००	६००५	७००५	०.००३४०९७	३५२५
ओखलढुङ्गा	१०४०७	सुनकोशी गाउँपालिका	१०००	५९८५	६९८५	०.००३९०९०	४०४१
ओखलढुङ्गा	१०४०८	मानेभन्ज्याङ्ग गाउँपालिका	१०००	५९९६	६९९६	०.००५२००९	५३७६
खोटाङ	१०५०१	केपिलासगढी गाउँपालिका	१०००	५९८८	६९८८	०.००४२१०७	४३५३
खोटाङ	१०५०२	ऐसेलुखर्क गाउँपालिका	१०००	५९९४	६९९४	०.००२९८३८	३०८४
खोटाङ	१०५०३	रावा बेसी गाउँपालिका	१०००	५९८१	६९८१	०.००३८३४१	३९६३
खोटाङ	१०५०४	हलेसी तुवाचुङ नगरपालिका	१२००	५९९१	७१९१	०.००३९९९३	९७९६
खोटाङ	१०५०५	दिक्तेल रुपाकोट मझुवागढी नगरपालिका	१६००	५९८५	७५८५	०.०१६०५७८	१६५९९
खोटाङ	१०५०६	साकेला गाउँपालिका	१०००	५९७७	६९७७	०.००३८९७६	४०२९
खोटाङ	१०५०७	दिप्रुङ चुइचुम्मा गाउँपालिका	१०००	५९९७	६९९७	०.००४९१४२	५०८०
खोटाङ	१०५०८	खोटेहाङ गाउँपालिका	१०००	५९९०	६९९०	०.००६५७८७	६८००
खोटाङ	१०५०९	जन्तेढुङ्गा गाउँपालिका	१०००	५९९२	६९९२	०.००३५७३३	३६९४
खोटाङ	१०५१०	बराहपोखरी गाउँपालिका	१०००	५९८७	६९८७	०.००३६६४६	३७८८
भोजपुर	१०६०१	षडानन्द नगरपालिका	१२००	५९९८	७१९८	०.००८४२६१	८७१०
भोजपुर	१०६०२	साल्पासिलिङ्गो गाउँपालिका	१०००	५९८२	६९८२	०.००२४३१३	२५१३
भोजपुर	१०६०३	टेम्केमैयुङ गाउँपालिका	१०००	५९८७	६९८७	०.००४५७१०	४७२५
भोजपुर	१०६०४	भोजपुर नगरपालिका	१२००	५९७७	७१७७	०.०१२२९४४	१२७०९
भोजपुर	१०६०५	अरुण गाउँपालिका	१०००	५९८०	६९८०	०.००५७६४४	५९०९
भोजपुर	१०६०६	पौवा दुङ्गा गाउँपालिका	१०००	५९९०	६९९०	०.००३१२१७	३२२७
भोजपुर	१०६०७	रामप्रसाद राई गाउँपालिका	१०००	५९९१	६९९१	०.००४९२२९	५०८९
भोजपुर	१०६०८	हतुवागढी गाउँपालिका	१०००	६००६	७००६	०.००३१४२५	३२४८
भोजपुर	१०६०९	आमचोक गाउँपालिका	१०००	५९९८	६९९८	०.००३२९९५	३३२८
धनकुटा	१०७०१	महालक्ष्मी नगरपालिका	१०००	५९८०	६९८०	०.००५५१८०	५७०४
धनकुटा	१०७०२	पाखिवास नगरपालिका	१०००	५९७४	६९७४	०.००४१८३०	४३२४
धनकुटा	१०७०३	छथर जोरपाटी गाउँपालिका	१०००	५९७७	६९७७	०.००३७५२४	३८७९
धनकुटा	१०७०४	धनकुटा नगरपालिका	१४००	५९९५	७३९५	०.०१०९८२३	११३५२
धनकुटा	१०७०५	सहिदभुमी गाउँपालिका	१०००	५९८५	६९८५	०.००२८८६४	२९८४
धनकुटा	१०७०६	साँगुरीगढी गाउँपालिका	१०००	५९६५	६९६५	०.००४९९६२	५१६५
धनकुटा	१०७०७	चौविसे गाउँपालिका	१०००	५९६९	६९६९	०.००५१४९०	५३२२
तेह्रथुम	१०८०१	आठराई गाउँपालिका	१०००	५९८४	६९८४	०.००७०७२३	७३११

जिल्ला	स्थानिय तहको कोड	स्थानिय तहको नाम	वित्तीय समानीकरण अनुदान (रु. हजारमा)			सवारी साधन करको बाँडफाँट	
			न्यूनतम अनुदान	सुत्रमा आधारित अनुदान	जम्मा	सवारी साधन करको बाँडफाँटको हिस्सा	सवारी साधन करको सिलिङ (रु. हजारमा)
तेह्रथुम	१०८०२	फेदाप गाउँपालिका	१०००	५९७९	६९७९	०.००५९३०२	६९३०
तेह्रथुम	१०८०३	मेन्छयायेम गाउँपालिका	१०००	५९७०	६९७०	०.००५९३६६	१८७८
तेह्रथुम	१०८०४	म्याङ्गलुङ्ग नगरपालिका	१०००	५९५९	६९५९	०.०१०९३५६	११३०४
तेह्रथुम	१०८०५	लालीगुराँस नगरपालिका	१०००	५९७३	६९७३	०.००५०८४८	५२५६
तेह्रथुम	१०८०६	छथर गाउँपालिका	१०००	५९७२	६९७२	०.००४९२४२	४२६३
पाँचथर	१०९०१	याङवरक गाउँपालिका	१०००	५९६७	६९६७	०.००५६०५३	५७९४
पाँचथर	१०९०२	हिलिहाङ्ग गाउँपालिका	१०००	६००४	७००४	०.००४९६७६	५१३५
पाँचथर	१०९०३	फालेलुङ्ग गाउँपालिका	१०००	५९९५	६९९५	०.००४६१८०	४७७४
पाँचथर	१०९०४	फिदिम नगरपालिका	१६००	६०२३	७६२३	०.०१३९७२८	१४४४३
पाँचथर	१०९०५	फाल्गुनन्द गाउँपालिका	१०००	६००२	७००२	०.००४७१०८	४८६९
पाँचथर	१०९०६	कुम्मायक गाउँपालिका	१०००	५९८८	६९८८	०.००३४४३३	३५५९
पाँचथर	१०९०७	तुम्बेवा गाउँपालिका	१०००	५९९३	६९९३	०.००२५७००	२६५७
पाँचथर	१०९०८	मिक्लाजुङ्ग गाउँपालिका	१०००	६००४	७००४	०.००६२४८६	६४५९
इलाम	११००१	माई जोगमाई गाउँपालिका	१०००	५९७२	६९७२	०.००५७६६२	५९६०
इलाम	११००२	सन्दकपुर गाउँपालिका	१०००	५९५६	६९५६	०.००५५५३६	५७४१
इलाम	११००३	ईलाम नगरपालिका	१६००	५९९२	७५९२	०.०१६२९८६	१६८४८
इलाम	११००४	देउमाई नगरपालिका	१२००	५९७९	७१७९	०.००७५१७७	७७७१
इलाम	११००५	फाकफोकथुम गाउँपालिका	१०००	५९८८	६९८८	०.००६१०१४	६३०७
इलाम	११००६	माङसेबुङ गाउँपालिका	१०००	५९७९	६९७९	०.००५९३०४	६१३०
इलाम	११००७	चुलाचुली गाउँपालिका	१०००	५९९१	६९९१	०.००४५८७१	४७४२
इलाम	११००८	माई नगरपालिका	१२००	६००२	७२०२	०.००६३६६९	६५८१
इलाम	११००९	सूर्योदय नगरपालिका	१८००	५९६९	७७६९	०.०२५१५६५	२६००४
इलाम	११०१०	रोङ्ग गाउँपालिका	१०००	५९७३	६९७३	०.००५४६१०	५६४५
झापा	१११०१	मेचीनगर नगरपालिका	२८००	६१२३	८९२३	०.०२१२७९८	२१९९७
झापा	१११०२	बुद्धशान्ति गाउँपालिका	१४००	६०२६	७४२६	०.००५९७४९	६१७६
झापा	१११०३	अर्जुनधारा नगरपालिका	१८००	६०३४	७८३४	०.०१५३२९५	१५८४६
झापा	१११०४	कन्काई नगरपालिका	१४००	५९९९	७३९९	०.०१४०३०६	१४५०३
झापा	१११०५	शिवसताक्षी नगरपालिका	१८००	६०३२	७८३२	०.०१७४८७७	१८०७७
झापा	१११०६	कमल गाउँपालिका	१४००	६०२२	७४२२	०.००८३७७४	८६६०
झापा	१११०७	दमक नगरपालिका	२२००	६०९२	८२९२	०.००८२५१०	८५२९
झापा	१११०८	गौरादह नगरपालिका	१६००	६०३३	७६३३	०.००९१३१७	९४३९
झापा	१११०९	गौरिगङ्गा गाउँपालिका	१२००	६०२१	७२२१	०.००५३५१९	५५३२
झापा	११११०	झापा गाउँपालिका	१२००	६०२६	७२२६	०.००५६१४९	५८०४

जिल्ला	स्थानिय तहको कोड	स्थानिय तहको नाम	वित्तीय समानीकरण अनुदान (रु. हजारमा)			सवारी साधन करको बौडफाँट	
			न्यूनतम अनुदान	सुत्रमा आधारित अनुदान	जम्मा	सवारी साधन करको बौडफाँटको हिस्सा	सवारी साधन करको सिलिङ (रु. हजारमा)
झापा	१११११	बाह्रदशी गाउँपालिका	१२००	६०२२	७२२२	०.००५६२१३	५८११
झापा	११११२	बिर्तामोड नगरपालिका	२२००	६०९४	८२९४	०.०१५१९०५	१५७०२
झापा	११११३	हल्दीबारी गाउँपालिका	१२००	५९९४	७१९४	०.००४८२०६	४९८३
झापा	११११४	भद्रपुर नगरपालिका	२०००	६०६९	८०६९	०.०१००५७२	१०३९६
झापा	११११५	कचनकवल गाउँपालिका	१४००	६०३५	७४३५	०.००५३६४५	५५४५
मोरङ	११२०१	मिक्लाजुङ्ग गाउँपालिका	१२००	५९९०	७१९०	०.००५६६९०	५८६०
मोरङ	११२०२	लेटाङ नगरपालिका	१२००	५९६९	७१६९	०.००७९२१४	८१८८
मोरङ	११२०३	केराबारी गाउँपालिका	१२००	५९७७	७१७७	०.००६२८४५	६४९६
मोरङ	११२०४	सुन्दरहरैँचा नगरपालिका	२२००	६०६८	८२६८	०.०२२३८७३	२३१४१
मोरङ	११२०५	बेलबारी नगरपालिका	२०००	६०५१	८०५१	०.०१४८३९३	१५३३९
मोरङ	११२०६	कानेपोखरी गाउँपालिका	१४००	६०२७	७४२७	०.००६३०४९	६५१७
मोरङ	११२०७	पथरी शनिश्चरे नगरपालिका	१८००	६०५३	७८५३	०.०१४६८६२	१५१८१
मोरङ	११२०८	उर्लाबारी नगरपालिका	१६००	६०४०	७६४०	०.०१२०९९३	१२५०७
मोरङ	११२०९	रतुवामाई नगरपालिका	१८००	६०५५	७८५५	०.००९३२५९	९६४०
मोरङ	११२१०	सुनवर्षी नगरपालिका	१६००	६०६४	७६६४	०.००८५९१०	८८८०
मोरङ	११२११	रंगेली नगरपालिका	१६००	६०५१	७६५१	०.०१०२७९५	१०६२६
मोरङ	११२१२	ग्रामथान गाउँपालिका	१२००	६०२१	७२२१	०.००५५११३	५६९७
मोरङ	११२१३	बुढीगंगा गाउँपालिका	१४००	६०४५	७४४५	०.००६२४१०	६४५१
मोरङ	११२१४	बिराटनगर महानगरपालिका	५०००	६२७०	११२७०	०.०५४०४६८	५५८६८
मोरङ	११२१५	कटहरी गाउँपालिका	१४००	६०५१	७४५१	०.००५७७०१	५९६४
मोरङ	११२१६	धनपालथान गाउँपालिका	१४००	६०५१	७४५१	०.००६१५६५	६३६४
मोरङ	११२१७	जहदा गाउँपालिका	१४००	६०६६	७४६६	०.००६१८६०	६३९४
सुनसरी	११३०१	धरान उपमहानगरपालिका	३४००	६१६८	९५६८	०.०२२२२८०	२२९७७
सुनसरी	११३०२	बराहक्षेत्र नगरपालिका	२२००	६०७७	८२७७	०.०११३३१०	११७३३
सुनसरी	११३०३	कोशी गाउँपालिका	१४००	६०७२	७४७२	०.००५३७३६	५५५५
सुनसरी	११३०४	भोक्राहा नरसिंह गाउँपालिका	१४००	६०६३	७४६३	०.००५२८५४	५४६३
सुनसरी	११३०५	रामधुनी नगरपालिका	१६००	६०५९	७६५९	०.००६६५७९	६८८२
सुनसरी	११३०६	ईटहरी उपमहानगरपालिका	३४००	६२००	९६००	०.०२७१८२९	२८०९९
सुनसरी	११३०७	दुहवी नगरपालिका	१८००	६०७७	७८७७	०.००८०५४२	८३२५
सुनसरी	११३०८	गढी गाउँपालिका	१२००	६०३६	७२३६	०.००४८८८१	५०५३
सुनसरी	११३०९	इनरुवा नगरपालिका	१८००	६०८१	७८८१	०.०११०२०३	११३९२
सुनसरी	११३१०	हरिनगर गाउँपालिका	१४००	६०६३	७४६३	०.००४९०९०	५०७४
सुनसरी	११३११	देवानगन्ज गाउँपालिका	१४००	६०४७	७४४७	०.००४८०१६	४९६३

जिल्ला	स्थानिय तहको कोड	स्थानिय तहको नाम	वित्तीय समानीकरण अनुदान (रु. हजारमा)			सवारी साधन करको बाँडफाँट	
			न्यूनतम अनुदान	सुत्रमा आधारित अनुदान	जम्मा	सवारी साधन करको बाँडफाँटको हिस्सा	सवारी साधन करको सिलिङ (रु. हजारमा)
सुनसरी	११३१२	बर्जु गाउँपालिका	१२००	६०२७	७२२७	०.००४३११५	४४५७
उदयपुर	११४०१	बेलका नगरपालिका	१४००	६०१७	७४१७	०.००७३०४०	७५५०
उदयपुर	११४०२	चौदण्डीगढी नगरपालिका	१६००	५९९५	७५९५	०.०१२२०३९	१२६१५
उदयपुर	११४०३	त्रियुगा नगरपालिका	२४००	५९८८	८३८८	०.०२०५९२५	२१२८६
उदयपुर	११४०४	रौतामाई गाउँपालिका	१०००	५९९३	६९९३	०.००५४५१२	५६३५
उदयपुर	११४०५	लिम्चुङबुङ गाउँपालिका	१०००	५९८४	६९८४	०.००३४८२३	३६००
उदयपुर	११४०६	ताप्ली गाउँपालिका	१०००	५९९५	६९९५	०.००३२३५१	३३४४
उदयपुर	११४०७	कटारी नगरपालिका	१८००	५९६३	७७६३	०.०१७९१३६	१८५१७
उदयपुर	११४०८	उदयपुरगढी गाउँपालिका	१२००	६०४३	७२४३	०.००५५९८१	५७८७

ख प्रदेश नं. २

जिल्ला	स्थानिय तहको कोड	स्थानिय तहको नाम	वित्तीय समानीकरण अनुदान (रु. हजारमा)			सवारी साधन करको बाँडफाँट	
			न्यूनतम अनुदान	सुत्रमा आधारित अनुदान	जम्मा	सवारी साधन करको बाँडफाँटको हिस्सा	सवारी साधन करको सिलिङ (रु. हजारमा)
सप्तरी	२०१०१	सप्तकोशी नगरपालिका	१०००	५९३५	६९३५	०.००३७३७३	२९९०
सप्तरी	२०१०२	कन्चनरुप नगरपालिका	१६००	५९३५	७५३५	०.०१३४१३६	१०७३१
सप्तरी	२०१०३	अग्नीसयर कृष्ण सवरन गाउँपालिका	१२००	५९३१	७१३१	०.००५८३७५	४६७०
सप्तरी	२०१०४	रुपनी गाउँपालिका	१२००	५९४७	७१४७	०.००४३९२५	३५१४
सप्तरी	२०१०५	शम्भुनाथ नगरपालिका	१४००	५९४०	७३४०	०.००७५७९७	६०६४
सप्तरी	२०१०६	खडक नगरपालिका	१६००	५९६३	७५६३	०.००७७११६	६१६९
सप्तरी	२०१०७	सुरुङ्गा नगरपालिका	१४००	५९६०	७३६०	०.००७६८३४	६१४७
सप्तरी	२०१०८	बलान बिहुल गाउँपालिका	१०००	५९४८	६९४८	०.००४२१०४	३३६८
सप्तरी	२०१०९	बोदेबरसाईन नगरपालिका	१४००	५९७०	७३७०	०.००७९८०६	६३८४
सप्तरी	२०११०	डाक्नेधरी नगरपालिका	१४००	५९७५	७३७५	०.००७२११२	५७६९
सप्तरी	२०१११	राजगढ गाउँपालिका	१२००	५९५६	७१५६	०.००५३३३२	४२६६
सप्तरी	२०११२	बिष्णुपुर गाउँपालिका	१०००	५९४५	६९४५	०.००३९७०७	३१७७
सप्तरी	२०११३	राजविराज नगरपालिका	२०००	५९९८	७९९८	०.००९९३०३	७९४४
सप्तरी	२०११४	महादेवा गाउँपालिका	१२००	५९५७	७१५७	०.००४९६८९	३९७५
सप्तरी	२०११५	तिरहुत गाउँपालिका	१०००	५९४४	६९४४	०.००४३४६५	३४७७
सप्तरी	२०११६	हनुमाननगर कङ्कालिनी नगरपालिका	१६००	५९७१	७५७१	०.००५९८७१	४७९०
सप्तरी	२०११७	तिलाठी कोईलाडी गाउँपालिका	१२००	५९६८	७१६८	०.००४३४२३	३४७४
सप्तरी	२०११८	छिन्नमस्ता गाउँपालिका	१२००	५९५७	७१५७	०.००४६०१९	३६८१

जिल्ला	स्थानिय तहको कोड	स्थानिय तहको नाम	वित्तीय समानीकरण अनुदान (रु. हजारमा)			सवारी साधन गरेको बाँडफाँट	
			न्यूनतम अनुदान	सुत्रमा आधारित अनुदान	जम्मा	सवारी साधन गरेको बाँडफाँटको हिस्सा	सवारी साधन गरेको सिलिङ (रु. हजारमा)
सिरहा	२०२०१	लहान नगरपालिका	२४००	५९६३	८३६३	०.०१९६१७५	१५६९४
सिरहा	२०२०२	धनगढीमाई नगरपालिका	१६००	५९४४	७५४४	०.००८४४९५	६७६०
सिरहा	२०२०३	गोलबजार नगरपालिका	१६००	५९६७	७५६७	०.००८६६०३	६९२८
सिरहा	२०२०४	मिर्चैया नगरपालिका	१६००	५९०२	७५०२	०.०१७२९१८	१३८३३
सिरहा	२०२०५	कर्जन्हा नगरपालिका	१२००	५९४७	७१४७	०.००५०४५६	४०३७
सिरहा	२०२०६	कल्याणपुर नगरपालिका	१६००	५९७५	७५७५	०.००७४७३३	५९७९
सिरहा	२०२०७	नरहा गाउँपालिका	१०००	५९४१	६९४१	०.००३४६७५	२७७४
सिरहा	२०२०८	विष्णुपुर गाउँपालिका	१०००	५९४५	६९४५	०.००२३८०६	१९०५
सिरहा	२०२०९	अर्नमा गाउँपालिका	१०००	५९४७	६९४७	०.००३७५७९	३००६
सिरहा	२०२१०	सुखीपुर नगरपालिका	१४००	५९६२	७३६२	०.००६१२०३	४८९६
सिरहा	२०२११	लक्ष्मीपुर पतारी गाउँपालिका	१२००	५९५०	७१५०	०.००४७०११	३७६१
सिरहा	२०२१२	सखुवानान्कारकट्टी गाउँपालिका	१०००	५९४४	६९४४	०.००२६६८३	२१३५
सिरहा	२०२१३	भगवानपुर गाउँपालिका	१०००	५९४७	६९४७	०.००२८२९७	२२६४
सिरहा	२०२१४	नवराजपुर गाउँपालिका	१०००	५९४०	६९४०	०.००३२५०२	२६००
सिरहा	२०२१५	बरियारपट्टी गाउँपालिका	१२००	५९४९	७१४९	०.००४२६०२	३४०८
सिरहा	२०२१६	औरही गाउँपालिका	१०००	५९५२	६९५२	०.००३८२१८	३०५७
सिरहा	२०२१७	सिराहा नगरपालिका	२२००	५९९५	८१९५	०.०१४८९१९	११९१४
धनुषा	२०३०१	गणेशमान चारनाथ नगरपालिका	१४००	५८३२	७२३२	०.०१९५०२	१५६०२
धनुषा	२०३०२	धनुषाधाम नगरपालिका	१६००	५९२५	७५२५	०.०१२६३५१	१०१०८
धनुषा	२०३०३	मिथिला नगरपालिका	१६००	५९२७	७५२७	०.००८५६३६	६८५१
धनुषा	२०३०४	बटेश्वर गाउँपालिका	१०००	५९४४	६९४४	०.००३५४१८	२८३३
धनुषा	२०३०५	क्षिरेश्वरनाथ नगरपालिका	१४००	५९२५	७३२५	०.०१२८३९८	१०२७२
धनुषा	२०३०६	लक्ष्मीनिया गाउँपालिका	१२००	५९५८	७१५८	०.००३६०६८	२८८५
धनुषा	२०३०७	मिथिला बिहारी गाउँपालिका	१२००	५९६४	७१६४	०.००४८७२४	३८९८
धनुषा	२०३०८	हंसपुर नगरपालिका	१४००	५९७२	७३७२	०.००४९०७६	३९२६
धनुषा	२०३०९	सबैला नगरपालिका	१६००	५९८९	७५८९	०.००७२२७४	५७८२
धनुषा	२०३१०	शहीदनगर नगरपालिका	१६००	५९८५	७५८५	०.००६२२३७	४९७९
धनुषा	२०३११	कमला नगरपालिका	१४००	५९७१	७३७१	०.००५६७४५	४५४०
धनुषा	२०३१२	जनक नन्दिनी गाउँपालिका	१२००	५९५७	७१५७	०.००३५६५८	२८५३
धनुषा	२०३१३	बिदेह नगरपालिका	१२००	५९६४	७१६४	०.००४४६४४	३५७१
धनुषा	२०३१४	औरही गाउँपालिका	१०००	५९५२	६९५२	०.००३०७३४	२४५९
धनुषा	२०३१५	जनकपुरधाम उपमहानगरपालिका	३८००	६०८६	९८८६	०.०२७६३७९	२२११०
धनुषा	२०३१६	धनौजी गाउँपालिका	१०००	५९५१	६९५१	०.००२६८२१	२१४६

जिल्ला	स्थानिय तहको कोड	स्थानिय तहको नाम	वित्तीय समानीकरण अनुदान (रु. हजारमा)			सवारी साधन गरेको बाँडफाँट	
			न्यूनतम अनुदान	सुत्रमा आधारित अनुदान	जम्मा	सवारी साधन गरेको बाँडफाँटको हिस्सा	सवारी साधन गरेको सिलिङ (रु. हजारमा)
धनुषा	२०३१७	नगराइन नगरपालिका	१४००	५९६८	७३६८	०.००५०११	४००९
धनुषा	२०३१८	मुखियापट्टी मुसहरमिया गाउँपालिका	१२००	५९५६	७१५६	०.००३६०५१	२८८४
महोत्तरी	२०४०१	बर्दिबास नगरपालिका	१८००	५८९९	७६९९	०.०१५६२६७	१२५०१
महोत्तरी	२०४०२	गौशाला नगरपालिका	२०००	५९६३	७९६३	०.०१४४०७६	११५२६
महोत्तरी	२०४०३	सोनमा गाउँपालिका	१४००	५९७६	७३७६	०.००५०७२४	४०५८
महोत्तरी	२०४०४	औरही नगरपालिका	१२००	५९६७	७१६७	०.००४४१३२	३५३१
महोत्तरी	२०४०५	भैगाहा नगरपालिका	१६००	५९७०	७५७०	०.००७९००५	६३२०
महोत्तरी	२०४०६	लोहरपट्टी नगरपालिका	१४००	५९६२	७३६२	०.००६६९८५	५३५९
महोत्तरी	२०४०७	बलवा नगरपालिका	१४००	५९७७	७३७७	०.००६३२०३	५०५६
महोत्तरी	२०४०८	राम गोपालपुर नगरपालिका	१२००	५९६२	७१६२	०.००४५९२१	३६७४
महोत्तरी	२०४०९	साम्सी गाउँपालिका	१२००	५९७८	७१७८	०.००४३३४१	३४६७
महोत्तरी	२०४१०	मनरा शिसवा नगरपालिका	१६००	५९९०	७५९०	०.००६९१८९	५५३५
महोत्तरी	२०४११	एकडारा गाउँपालिका	१२००	५९६५	७१६५	०.००३९२७७	३१४२
महोत्तरी	२०४१२	महोत्तरी गाउँपालिका	१२००	५९५५	७१५५	०.००४३९०१	३५१२
महोत्तरी	२०४१३	पिपरा गाउँपालिका	१४००	५९६५	७३६५	०.००५१९८३	४१५९
महोत्तरी	२०४१४	मटिहानी नगरपालिका	१२००	५९६५	७१६५	०.००४२७२८	३४१८
महोत्तरी	२०४१५	जलेश्वर नगरपालिका	१८००	५९८५	७७८५	०.००९८६८१	७८९५
सर्लाही	२०५०१	लालबन्दी नगरपालिका	१८००	५८७८	७६७८	०.०१८९२४२	१५१३९
सर्लाही	२०५०२	हरिवन नगरपालिका	१४००	५८९५	७२९५	०.०१५६४७८	१२५१८
सर्लाही	२०५०३	बागमती नगरपालिका	१४००	५९४८	७३४८	०.००७४०१८	५९२१
सर्लाही	२०५०४	बरहथवा नगरपालिका	२०००	६०१५	८०१५	०.००८८८५३	७१०८
सर्लाही	२०५०५	हरिपुर नगरपालिका	१४००	५९६४	७३६४	०.००५३७९१	४३०३
सर्लाही	२०५०६	ईश्वरपुर नगरपालिका	१८००	५८७६	७६७६	०.०२३१६१४	१८५२९
सर्लाही	२०५०७	हरिपुरवा नगरपालिका	१४००	५९८२	७३८२	०.००४०८१३	३२६५
सर्लाही	२०५०८	पर्सा गाउँपालिका	१०००	५९५४	६९५४	०.००२७१०१	२१६८
सर्लाही	२०५०९	ब्रह्मपुरी गाउँपालिका	१२००	५९७१	७१७१	०.००३३०९९	२६४८
सर्लाही	२०५१०	चन्द्रनगर गाउँपालिका	१२००	५९६९	७१६९	०.००४४५७१	३५६६
सर्लाही	२०५११	कविलासी नगरपालिका	१४००	५९८७	७३८७	०.००५२६८७	४२१५
सर्लाही	२०५१२	चक्रघट्टा गाउँपालिका	१२००	५९६९	७१६९	०.००३२८३७	२६२७
सर्लाही	२०५१३	बसबरिया गाउँपालिका	१०००	५९६३	६९६३	०.००२६५१२	२१२१
सर्लाही	२०५१४	धनकौल गाउँपालिका	१०००	५९५९	६९५९	०.००३४९५६	२७९६
सर्लाही	२०५१५	रामनगर गाउँपालिका	१२००	५९७२	७१७२	०.००३२९९९	२६४०
सर्लाही	२०५१६	बलरा नगरपालिका	१६००	५९९५	७५९५	०.००५५६७	४४५४

जिल्ला	स्थानिय तहको कोड	स्थानिय तहको नाम	वित्तीय समानीकरण अनुदान (रु. हजारमा)			सवारी साधन करको बौडफाँट	
			न्यूनतम अनुदान	सुत्रमा आधारित अनुदान	जम्मा	सवारी साधन करको बौडफाँटको हिस्सा	सवारी साधन करको सिलिङ (रु. हजारमा)
सर्लाही	२०५१७	गोडैटा नगरपालिका	१६००	५९९८	७५९८	०.००६१६०९	४९२९
सर्लाही	२०५१८	विष्णु गाउँपालिका	१०००	५९६४	६९६४	०.००३०१७४	२४१४
सर्लाही	२०५१९	कौडेना गाउँपालिका	१२००	५९६५	७१६५	०.००३१३३१	२५०६
सर्लाही	२०५२०	मलंगवा नगरपालिका	१६००	५९७४	७५७४	०.००७५९७४	६०७८
रौतहट	२०६०१	चन्द्रपुर नगरपालिका	२०००	५८३८	७८३८	०.०२८२७९५	२२६२४
रौतहट	२०६०२	गुजरा नगरपालिका	१६००	५९५०	७५५०	०.०१०७३११	८५८५
रौतहट	२०६०३	फतुवा विजयपुर नगरपालिका	१४००	५९६५	७३६५	०.००६२३४९	४९८८
रौतहट	२०६०४	कटहरिया नगरपालिका	१४००	५९७७	७३७७	०.००५६२५३	४५००
रौतहट	२०६०५	बृन्दावन नगरपालिका	१४००	५९६४	७३६४	०.००७६६११	६१२९
रौतहट	२०६०६	गढीमाई नगरपालिका	१४००	५९७७	७३७७	०.००५९११७	४७२९
रौतहट	२०६०७	माधव नारायण नगरपालिका	१४००	५९६६	७३६६	०.००५६४२२	४५१४
रौतहट	२०६०८	गरुडा नगरपालिका	१६००	५९८९	७५८९	०.००७७९५२	६२३६
रौतहट	२०६०९	देवाही गोनाही नगरपालिका	१२००	५९७०	७१७०	०.००४५३१५	३६२५
रौतहट	२०६१०	मौलापुर नगरपालिका	१२००	५९५७	७१५७	०.००४२९३	३४३४
रौतहट	२०६११	बौधीमाई नगरपालिका	१२००	५९६६	७१६६	०.००५४०८५	४३२७
रौतहट	२०६१२	परोहा नगरपालिका	१४००	५९७५	७३७५	०.००५६७६७	४५४१
रौतहट	२०६१३	राजपुर नगरपालिका	१४००	५९८९	७३८९	०.००५६१८३	४४९५
रौतहट	२०६१४	यमुनामाई गाउँपालिका	१०००	५९५५	६९५५	०.००३७८८४	३०३१
रौतहट	२०६१५	दुर्गा भगवती गाउँपालिका	१०००	५९५३	६९५३	०.००३२६९९	२६१६
रौतहट	२०६१६	राजदेवी नगरपालिका	१२००	५९६४	७१६४	०.००४४३५४	३५४८
रौतहट	२०६१७	गौर नगरपालिका	१४००	५९४८	७३४८	०.००७७६३६	६२११
रौतहट	२०६१८	ईशनाथ नगरपालिका	१४००	५९८६	७३८६	०.००५५९६८	४४७७
बारा	२०७०१	निजगढ नगरपालिका	१४००	५७८५	७१८५	०.०२३९४३५	१९१५५
बारा	२०७०२	कोल्हवी नगरपालिका	१४००	५९०६	७३०६	०.०१२२२४४	९७७९
बारा	२०७०३	जीतपुर सिमरा उपमहानगरपालिका	३०००	५९५४	८९५४	०.०२४८८९४	१९९१२
बारा	२०७०४	परवानीपुर गाउँपालिका	१०००	५९५४	६९५४	०.००३१२६९	२५०२
बारा	२०७०५	प्रसौनी गाउँपालिका	१२००	५९५५	७१५५	०.००३७८६३	३०२९
बारा	२०७०६	विश्रामपुर गाउँपालिका	१०००	५९५७	६९५७	०.००३१२१७	२४९७
बारा	२०७०७	फेटा गाउँपालिका	१२००	५९५५	७१५५	०.००३९०४४	३१२४
बारा	२०७०८	कलैया उपमहानगरपालिका	३०००	५९२९	८९२९	०.०३९९२४१	३१९३९
बारा	२०७०९	करैयामाई गाउँपालिका	१२००	५९४७	७१४७	०.००४५४५२	३६३६
बारा	२०७१०	बारागढी गाउँपालिका	१२००	५९५८	७१५८	०.००४००२७	३२०२
बारा	२०७११	आदर्श कोटवाल गाउँपालिका	१२००	५९५७	७१५७	०.००४३९०५	३५१२

जिल्ला	स्थानिय तहको कोड	स्थानिय तहको नाम	वित्तीय समानीकरण अनुदान (रु. हजारमा)			सवारी साधन गरेको बाँडफाँट	
			न्यूनतम अनुदान	सुत्रमा आधारित अनुदान	जम्मा	सवारी साधन गरेको बाँडफाँटको हिस्सा	सवारी साधन गरेको सिलिङ (रु. हजारमा)
बारा	२०७२	सिम्रौनगढ नगरपालिका	१६००	५९९४	७५९४	०.००७०३६८	५६२९
बारा	२०७३	पचरौता नगरपालिका	१२००	५९७१	७१७१	०.००४८६५	३८९२
बारा	२०७४	महागढीमाई नगरपालिका	१६००	५९८९	७५८९	०.००७७८५४	६२२८
बारा	२०७५	देवताल गाउँपालिका	१०००	५९५२	६९५२	०.००४००१८	३२०१
बारा	२०७६	सुवर्ण गाउँपालिका	१२००	५९६६	७१६६	०.००४०३६५	३२२९
पर्सा	२०८०१	ठोरी (सुवर्णपुर) गाउँपालिका	१०००	५९२३	६९२३	०.००५३४०४	४२७२
पर्सा	२०८०२	जिराभवानी गाउँपालिका	१०००	५९३९	६९३९	०.००४६८७३	३७५०
पर्सा	२०८०३	जगरनाथपुर गाउँपालिका	१२००	५९६२	७१६२	०.००५५७०१	४४५६
पर्सा	२०८०४	पटेर्वा सुगौली गाउँपालिका	१०००	५९३७	६९३७	०.००४९०१८	३९२१
पर्सा	२०८०५	सखुवा प्रसौनी गाउँपालिका	१२००	५९४२	७१४२	०.००६६८४७	५३४८
पर्सा	२०८०६	पर्सागढी नगरपालिका	१४००	५९३९	७३३९	०.००७८६८३	६२९५
पर्सा	२०८०७	विरगन्ज महानगरपालिका	५४००	६९७३	११५७३	०.०३९२५५३	३९४०४
पर्सा	२०८०८	बहुदरमाई नगरपालिका	१४००	५९७७	७३७७	०.००५४६७२	४३७४
पर्सा	२०८०९	पोखरिया नगरपालिका	१२००	५९६४	७१६४	०.००५०६५	४०५२
पर्सा	२०८१०	कालिकामाई गाउँपालिका	१०००	५९४५	६९४५	०.००३५२३८	२८१९
पर्सा	२०८११	धोबीनी गाउँपालिका	१०००	५९४६	६९४६	०.००३३६८७	२६९५
पर्सा	२०८१२	छिपहरमाई गाउँपालिका	१२००	५९६२	७१६२	०.००३९१६१	३१३३
पर्सा	२०८१३	पकाहा मैनपुर गाउँपालिका	१०००	५९४७	६९४७	०.००३५३१	२८२५
पर्सा	२०८१४	बिन्दवासिनी गाउँपालिका	१०००	५९५१	६९५१	०.००४०३९	३२३१

ग. प्रदेश नं. ३

जिल्ला	स्थानिय तहको कोड	स्थानिय तहको नाम	वित्तीय समानीकरण अनुदान (रु. हजारमा)			सवारी साधन गरेको बाँडफाँट	
			न्यूनतम अनुदान	सुत्रमा आधारित अनुदान	जम्मा	सवारी साधन गरेको बाँडफाँटको हिस्सा	सवारी साधन गरेको सिलिङ (रु. हजारमा)
दोलखा	३०१०१	गौरिशंकर गाउँपालिका	१०००	८७५१	९७५१	०.००४६६७४	१४००२
दोलखा	३०१०२	बिगु गाउँपालिका	१०००	८८३९	९८३९	०.००४७९	१४३७०
दोलखा	३०१०३	कालिन्चोक गाउँपालिका	१०००	८९६७	९९६७	०.००४२८४९	१२८५५
दोलखा	३०१०४	बैतेघर गाउँपालिका	१०००	८९५७	९९५७	०.००४३२१३	१२९६४
दोलखा	३०१०५	जिरी नगरपालिका	१०००	८८७२	९८७२	०.००४३४९३	१३०४८
दोलखा	३०१०६	तामाकोशी गाउँपालिका	१०००	८९५२	९९५२	०.००४२६५९	१२७९८
दोलखा	३०१०७	मेलुङ्ग गाउँपालिका	१०००	८९६५	९९६५	०.००३९८३४	११९५०
दोलखा	३०१०८	शैलुङ गाउँपालिका	१०००	८९३५	९९३५	०.००५३२३१	१५९६९

जिल्ला	स्थानिय तहको कोड	स्थानिय तहको नाम	वित्तीय समानीकरण अनुदान (रु. हजारमा)			सवारी साधन गरेको वौडफाँट	
			न्यूनतम अनुदान	सुवमा आधारित अनुदान	जम्मा	सवारी साधन गरेको वौडफाँटको हिस्सा	सवारी साधन गरेको सिलिङ (रु. हजारमा)
दोलखा	३०१०९	भिमेधर नगरपालिका	१२००	८९७३	१०९७३	०.००९८३४३	२९५०३
सिन्धुपाल्चोक	३०२०१	भोटेकोशी गाउँपालिका	१०००	८८४५	९८४५	०.००४९१४२	१४७४३
सिन्धुपाल्चोक	३०२०२	जुगल गाउँपालिका	१०००	८८१९	९८१९	०.००४०५३३	१२१६०
सिन्धुपाल्चोक	३०२०३	पाँचपोखरी थाङपाल गाउँपालिका	१०००	८८१५	९८१५	०.००५७११४	१७३४
सिन्धुपाल्चोक	३०२०४	हेलम्बु गाउँपालिका	१०००	८८५७	९८५७	०.००७४०६४	२२२१९
सिन्धुपाल्चोक	३०२०५	मेलम्ची नगरपालिका	१६००	९०१४	१०६१४	०.०१३२०२	३९६०६
सिन्धुपाल्चोक	३०२०६	ईन्द्रावती गाउँपालिका	१२००	८९७२	१०१७२	०.००८१३२९	२४३९९
सिन्धुपाल्चोक	३०२०७	चौतारा साँगाचोकगढी नगरपालिका	१६००	८९९१	१०५९१	०.०१६०३३१	४९८०९
सिन्धुपाल्चोक	३०२०८	बलेफी गाउँपालिका	१०००	८९५३	९९५३	०.००४९५१५	१४८५५
सिन्धुपाल्चोक	३०२०९	बाह्रबिसे नगरपालिका	१२००	८९५५	१०१५५	०.००६८८८६	२०६६६
सिन्धुपाल्चोक	३०२१०	त्रिपुरासुन्दरी गाउँपालिका	१०००	८९१८	९९१८	०.००३४९६१	१०४८८
सिन्धुपाल्चोक	३०२११	लिसंखु पाखर गाउँपालिका	१०००	८९१४	९९१४	०.००४९९८	१४९९४
सिन्धुपाल्चोक	३०२१२	सुनकोशी गाउँपालिका	१०००	८९३८	९९३८	०.००५३८१२	१६१४४
रसुवा	३०३०१	गोसाईकुण्ड गाउँपालिका	१०००	८५२१	९५२१	०.००३८४३७	११५३१
रसुवा	३०३०२	आमाछोदिङमो गाउँपालिका	१०००	८८६५	९८६५	०.००२४८३८	७४५१
रसुवा	३०३०३	उत्तरगया गाउँपालिका	१०००	८८९४	९८९४	०.००२२०४१	६६१२
रसुवा	३०३०४	कालिका गाउँपालिका	१०००	८९२६	९९२६	०.००२५४१४	७६२४
रसुवा	३०३०५	नौकुण्ड गाउँपालिका	१०००	८९२३	९९२३	०.००२१४०२	६४२१
धादिङ	३०४०१	रुबी भ्याली गाउँपालिका	१०००	८८८१	९८८१	०.००१९४०७	५८२२
धादिङ	३०४०२	खनियाबास गाउँपालिका	१०००	८९३४	९९३४	०.००२०८५४	६२५६
धादिङ	३०४०३	गङ्गा जमुना गाउँपालिका	१०००	८९५९	९९५९	०.००३८४९८	११५४९
धादिङ	३०४०४	त्रिपुरासुन्दरी गाउँपालिका	१०००	८९७८	९९७८	०.००५२५७३	१५७७२
धादिङ	३०४०५	नेत्रावती गाउँपालिका	१०००	८९३२	९९३२	०.००४४८६५	१३४५९
धादिङ	३०४०६	नीलकण्ठ नगरपालिका	१८००	९०४२	१०८४२	०.०१६२९१६	४८८७५
धादिङ	३०४०७	ज्वालामुखी गाउँपालिका	१०००	८९७८	९९७८	०.००३९१८९	११७५७
धादिङ	३०४०८	सिद्धलेक गाउँपालिका	१०००	८९६४	९९६४	०.००३९४५	११८३५
धादिङ	३०४०९	बेनीघाट रोराङ्ग गाउँपालिका	१२००	८९७७	१०१७७	०.००६८२०९	२०४६३
धादिङ	३०४१०	गजुरी गाउँपालिका	१२००	८९८९	१०१८९	०.००४२७१	१२८१३
धादिङ	३०४११	गल्छी गाउँपालिका	१२००	८९६९	१०१६९	०.००४८१७९	१४४५४
धादिङ	३०४१२	थाक्ने गाउँपालिका	१२००	९००३	१०२०३	०.००५३५८६	१६०७६
धादिङ	३०४१३	धुनिवेशी नगरपालिका	१२००	८९९३	१०१९३	०.००५०७४५	१५२२३
नुवाकोट	३०५०१	दुप्चेधर गाउँपालिका	१०००	८९३१	९९३१	०.००४८४१५	१४५२४
नुवाकोट	३०५०२	तादी गाउँपालिका	१०००	८९३६	९९३६	०.००३२२७१	९६८१

जिल्ला	स्थानिय तहको कोड	स्थानिय तहको नाम	वित्तीय समानीकरण अनुदान (रु. हजारमा)			सवारी साधन गरेको बाँडफाँट	
			न्यूनतम अनुदान	सुवमा आधारित अनुदान	जम्मा	सवारी साधन गरेको बाँडफाँटको हिस्सा	सवारी साधन गरेको सिलिङ (रु. हजारमा)
नुवाकोट	३०५०३	सुर्यगढी गाउँपालिका	१०००	८९३८	९९३८	०.००२४८३	७४४९
नुवाकोट	३०५०४	बिदुर नगरपालिका	१८००	८९९०	१०७९०	०.००९६७३७	२९०२९
नुवाकोट	३०५०५	किस्पाङ्ग गाउँपालिका	१०००	८९९९	९९९९	०.००२३९५२	७८५
नुवाकोट	३०५०६	म्यगड गाउँपालिका	१०००	८८९६	९८९६	०.००४३५९९	१३०५३
नुवाकोट	३०५०७	तारकेश्वर गाउँपालिका	१०००	८९९९	९९९९	०.००३७७५४	११३२६
नुवाकोट	३०५०८	बेलकोटगढी नगरपालिका	१४००	८९५३	१०३५३	०.००९७५४२	२९१४३
नुवाकोट	३०५०९	लिखु गाउँपालिका	१०००	८९३२	९९३२	०.००३२४८९	९७४४
नुवाकोट	३०५१०	पन्चकन्या गाउँपालिका	१०००	८९२७	९९२७	०.००३७०२	१११०६
नुवाकोट	३०५११	शिवपुरी गाउँपालिका	१०००	८९२९	९९२९	०.००७२२२७	२१६६८
नुवाकोट	३०५१२	ककनी गाउँपालिका	१२००	८९३७	१०१३७	०.००५८९९६	१७४५९
काठमाडौं	३०६०१	शंङ्करापुर नगरपालिका	१२००	८९५४	१०१५४	०.००६९४८	१८४४४
काठमाडौं	३०६०२	कागेश्वरी मनहरा नगरपालिका	१८००	९०७९	१०८७९	०.००७४०३९	२२२९२
काठमाडौं	३०६०३	गोकर्णेश्वर नगरपालिका	२८००	९२०३	१२००३	०.०१२९४३९	३६४२९
काठमाडौं	३०६०४	बुढानिलकण्ठ नगरपालिका	२८००	९२२३	१२०२३	०.०१२४००९	३७२०३
काठमाडौं	३०६०५	टोखा नगरपालिका	२६००	९२९९	११८९९	०.०१०१८०९	३०५४०
काठमाडौं	३०६०६	तारकेश्वर नगरपालिका	२२००	९१२४	११३२४	०.०१०५१६५	३१५४९
काठमाडौं	३०६०७	नागार्जुन नगरपालिका	२०००	९१२७	१११२७	०.००८१२३४	२४३७०
काठमाडौं	३०६०८	काठमाण्डौ महानगरपालिका	१५०००	११३०८	२६३०८	०.११४३२८५	३४२९८६
काठमाडौं	३०६०९	किर्तिपुर नगरपालिका	२०००	९०९७	११०९७	०.००८४८८७	२५४६६
काठमाडौं	३०६१०	चन्द्रागिरी नगरपालिका	२४००	९१४३	११५४३	०.०११२३७८	३३७९३
काठमाडौं	३०६११	दक्षिणकाली नगरपालिका	१२००	८९५९	१०१५९	०.००४९६३७	१४८९९
भक्तपुर	३०७०१	चाँगुनारायण नगरपालिका	१८००	९०२६	१०८२६	०.००९७९९	२९१५७
भक्तपुर	३०७०२	भक्तपुर नगरपालिका	२२००	९१४०	११३४०	०.००७५२७	२२५८९
भक्तपुर	३०७०३	मध्यपुर थिमी नगरपालिका	२२००	९१४४	११३४४	०.००७४६४६	२२३९४
भक्तपुर	३०७०४	सूर्यविनायक नगरपालिका	२२००	९१००	११३००	०.००९५४३३	२८६३०
ललितपुर	३०८०१	महालक्ष्मी नगरपालिका	१८००	९०७६	१०८७६	०.००७२३२८	२१६९८
ललितपुर	३०८०२	ललितपुर महानगरपालिका	६४००	९६५५	१६०५५	०.०२९२५९	८७७५३
ललितपुर	३०८०३	गोदावरी नगरपालिका	२२००	९०६४	११२६४	०.०१२४९९९	३७५००
ललितपुर	३०८०४	कोन्ज्योसोम गाउँपालिका	१०००	८९०९	९९०९	०.००३२४८३	९७४५
ललितपुर	३०८०५	महाङ्काल गाउँपालिका	१०००	८८८६	९८८६	०.००४०४४	१२९३२
ललितपुर	३०८०६	ब्राम्ती गाउँपालिका	१०००	८८८९	९८८९	०.००४७९८३	१४३९५
काभ्रेपलाञ्चोक	३०९०१	चौरीदेउराली गाउँपालिका	१०००	८९२५	९९२५	०.००६४९०८	१९४७२
काभ्रेपलाञ्चोक	३०९०२	भुम्लु गाउँपालिका	१०००	८९१८	९९१८	०.००५४०७५	१६२२३

जिल्ला	स्थानिय तहको कोड	स्थानिय तहको नाम	वित्तीय समानीकरण अनुदान (रु. हजारमा)			सवारी साधन गरेको बाँडफाँट	
			न्यूनतम अनुदान	सुवमा आधारित अनुदान	जम्मा	सवारी साधन गरेको बाँडफाँटको हिस्सा	सवारी साधन गरेको सिलिङ (रु. हजारमा)
काभ्रेपलाञ्चोक	३०९०३	मण्डन देउपुर नगरपालिका	१२००	८९५६	१०९५६	०.००५७९६४	१७३८९
काभ्रेपलाञ्चोक	३०९०४	बनेपा नगरपालिका	१८००	९०२३	१०८२३	०.००९८९८	२९६९४
काभ्रेपलाञ्चोक	३०९०५	धुलिखेल नगरपालिका	१२००	८९६०	१०१६०	०.००७३८६	२२९५८
काभ्रेपलाञ्चोक	३०९०६	पाँचखाल नगरपालिका	१४००	८९४२	१०३४२	०.०११७९९६	३५१५९
काभ्रेपलाञ्चोक	३०९०७	तेमाल गाउँपालिका	१०००	८९३६	९९३६	०.००५२२२४	१५६६७
काभ्रेपलाञ्चोक	३०९०८	नमोबुद्ध नगरपालिका	१२००	८९३४	१०१३४	०.००६९३९२	२०८१८
काभ्रेपलाञ्चोक	३०९०९	पनौती नगरपालिका	१६००	८९५९	१०५५९	०.००९०१०४	२७०३१
काभ्रेपलाञ्चोक	३०९१०	बेथानचोक गाउँपालिका	१०००	८८९९	९८९९	०.००३९४५१	११८३५
काभ्रेपलाञ्चोक	३०९११	रोशी गाउँपालिका	१२००	८९२९	१०१२९	०.००७७५६१	२३२६८
काभ्रेपलाञ्चोक	३०९१२	महाभारत गाउँपालिका	१०००	८९११	९९११	०.००२६३२२	७८९७
काभ्रेपलाञ्चोक	३०९१३	खानीखोला गाउँपालिका	१०००	८९०४	९९०४	०.००२७८०६	८३४२
रामेछाप	३१००१	उमाकुण्ड गाउँपालिका	१०००	८८२३	९८२३	०.००६८५८६	२०५७६
रामेछाप	३१००२	गोकुलगङ्गा गाउँपालिका	१०००	८९०५	९९०५	०.००६६६१६	१९९८५
रामेछाप	३१००३	लिखु तामाकोसी गाउँपालिका	१०००	८९७८	९९७८	०.००५७२३४	१७७७०
रामेछाप	३१००४	रामेछाप नगरपालिका	१२००	८९७३	१०१७३	०.००७५०९२	२२५२८
रामेछाप	३१००५	मन्थली नगरपालिका	१६००	९०२६	१०६२६	०.०१२४८१६	३७४४५
रामेछाप	३१००६	खाँडादेवी गाउँपालिका	१२००	८९८१	१०१८१	०.००८४४३१	२५३२९
रामेछाप	३१००७	दोरम्बा गाउँपालिका	१०००	८९६७	९९६७	०.००६७०३९	२०११२
रामेछाप	३१००८	सुनापती गाउँपालिका	१०००	८९५७	९९५७	०.००५१६३२	१५४९०
सिन्धुली	३११०१	दुधौली नगरपालिका	२०००	८९८५	१०९८५	०.०१२४२३२	३७२७०
सिन्धुली	३११०२	फिक्कल गाउँपालिका	१०००	८९२९	९९२९	०.००६१०२१	१८३०६
सिन्धुली	३११०३	तीनपाटन गाउँपालिका	१४००	८९७७	१०३७७	०.००८८००४	२६४०१
सिन्धुली	३११०४	गोलन्जोर गाउँपालिका	१०००	८९०९	९९०९	०.००७६९७	२१५०९
सिन्धुली	३११०५	कमलामाई नगरपालिका	२०००	८८६०	१०८६०	०.०२२८४३९	६८५३२
सिन्धुली	३११०६	सुनकोशी गाउँपालिका	१०००	८९३५	९९३५	०.००७२०३२	२१६१०
सिन्धुली	३११०७	ध्याङलेख गाउँपालिका	१०००	८९२६	९९२६	०.००३८०१९	११४०६
सिन्धुली	३११०८	मरिण गाउँपालिका	१२००	८९७०	१०१७०	०.००५७०७५	१७९२३
सिन्धुली	३११०९	हरिहरपुरगढी गाउँपालिका	१२००	८९६४	१०१६४	०.००७९२२६	२१३६८
मकवानपुर	३१२०१	ईन्द्रसरोवर गाउँपालिका	१०००	८८९७	९८९७	०.००४६७३८	१४०२१
मकवानपुर	३१२०२	थाहा नगरपालिका	१४००	८९१०	१०३१०	०.०१३५८६७	४०७६०
मकवानपुर	३१२०३	कैलाश गाउँपालिका	१०००	८९५४	९९५४	०.००४१७५७	१२५२७
मकवानपुर	३१२०४	राक्सिराङ्ग गाउँपालिका	१२००	८९६३	१०१६३	०.००३६३६३	१०९०९
मकवानपुर	३१२०५	मनहरी गाउँपालिका	१४००	८९४०	१०३४०	०.००६०९४७	१८२८४

जिल्ला	स्थानिय तहको कोड	स्थानिय तहको नाम	वित्तीय समानीकरण अनुदान (रु. हजारमा)			सवारी साधन गरेको वौडफाँट	
			न्यूनतम अनुदान	सुव्रमा आधारित अनुदान	जम्मा	सवारी साधन गरेको वौडफाँटको हिस्सा	सवारी साधन गरेको सिलिङ (रु. हजारमा)
मकवानपुर	३१२०६	हेटौंडा उपमहानगरपालिका	३६००	९१६७	१२७६७	०.०२४६०११	७३८०३
मकवानपुर	३१२०७	भिमफेदी गाउँपालिका	१०००	८८६०	९८६०	०.००७००८	२१०२४
मकवानपुर	३१२०८	मकवानपुरगढी गाउँपालिका	१२००	८९१८	१०११८	०.००३९०६८	११७२०
मकवानपुर	३१२०९	बकैया गाउँपालिका	१४००	८९०४	१०३०४	०.००७६५७	२२९७१
मकवानपुर	३१२१०	ब्रामती गाउँपालिका	१२००	८९४८	१०१४८	०.००५५४४	१६६३२
चितवन	३१३०१	राप्ती नगरपालिका	१८००	८९७६	१०७७६	०.०१२६६८३	३८००५
चितवन	३१३०२	कालिका नगरपालिका	१४००	८९६२	१०३६२	०.००८९९३७	२६९८१
चितवन	३१३०३	इच्छाकामना गाउँपालिका	१२००	८९३१	१०१३१	०.००४६८४३	१४०५३
चितवन	३१३०४	भरतपुर महानगरपालिका	६४००	९३१५	१५७१५	०.०६२२४९३	१८६७४८
चितवन	३१३०५	रत्ननगर नगरपालिका	२०००	९०६०	११०६०	०.०११२८१	३३८४३
चितवन	३१३०६	खैरहनी नगरपालिका	१८००	९०१६	१०८१६	०.०१०५०५३	३१५१६
चितवन	३१३०७	साडी नगरपालिका	१४००	८९७४	१०३७४	०.००८४२४८	२५२७४

घ. प्रदेश नं. ४

जिल्ला	स्थानिय तहको कोड	स्थानिय तहको नाम	वित्तीय समानीकरण अनुदान (रु. हजारमा)			सवारी साधन गरेको वौडफाँट	
			न्यूनतम अनुदान	सुव्रमा आधारित अनुदान	जम्मा	सवारी साधन गरेको वौडफाँटको हिस्सा	सवारी साधन गरेको सिलिङ (रु. हजारमा)
गोरखा	४०१०१	चुमनुव्री गाउँपालिका	१०००	१०८३५	११८३५	०.००६५९१५	२३०७
गोरखा	४०१०२	अजिरकोट गाउँपालिका	१०००	१११२०	१२१२०	०.००६४४६४	२२५६
गोरखा	४०१०३	बारपाक सुलिकोट गाउँपालिका	१२००	११२२६	१२४२६	०.००९७१२९	३४००
गोरखा	४०१०४	धाचें गाउँपालिका	१०००	११०५८	१२०५८	०.००६५४४	२२९०
गोरखा	४०१०५	आरुघाट गाउँपालिका	१०००	११२१७	१२२१७	०.००८४३३७	२९५२
गोरखा	४०१०६	भिमसेनथापा गाउँपालिका	१०००	११२०५	१२२०५	०.००९२७४३	३२४६
गोरखा	४०१०७	सिरानचोक गाउँपालिका	१०००	१११८९	१२१८९	०.००९४८९२	३३२१
गोरखा	४०१०८	पालुङटार नगरपालिका	१४००	११२८४	१२६८४	०.०१४४२९७	५०५०
गोरखा	४०१०९	गोरखा नगरपालिका	१६००	११३५७	१२९५७	०.०२४५३१	८५८६
गोरखा	४०११०	शहीद लखन गाउँपालिका	१२००	११२०५	१२४०५	०.०१०८२२४	३७८८
गोरखा	४०१११	गण्डकी गाउँपालिका	१०००	१११७२	१२१७२	०.०११२३७६	३९३३
मनाङ	४०२०१	नार्पा भूमि गाउँपालिका	१०००	११०५३	१२०५३	०.०००२९१७	१०२
मनाङ	४०२०२	मनाङ दिछ्याङ गाउँपालिका	१०००	१०७८४	११७८४	०.००२६२२१	९१८
मनाङ	४०२०३	चामे गाउँपालिका	१०००	११०३३	१२०३३	०.०००९५६८	३३५
मनाङ	४०२०४	नासो गाउँपालिका	१०००	१०७५९	११७५९	०.००२२७४३	७९६

जिल्ला	स्थानिय तहको कोड	स्थानिय तहको नाम	वित्तीय समानीकरण अनुदान (रु. हजारमा)			सवारी साधन गरेको बाँडफाँट	
			न्यूनतम अनुदान	सुत्रमा आधारित अनुदान	जम्मा	सवारी साधन गरेको बाँडफाँटको हिस्सा	सवारी साधन गरेको सिलिङ (रु. हजारमा)
मुस्ताङ	४०३०१	लो घेकर दामोदरकुण्ड गाउँपालिका	१०००	१०९१६	११९१६	०.००३६०३६	१२६१
मुस्ताङ	४०३०२	घरपझोड गाउँपालिका	१०००	१०९३१	११९३१	०.००२५१२	८७९
मुस्ताङ	४०३०३	वारगुड मुक्तिक्षेत्र गाउँपालिका	१०००	१०६६३	११६६३	०.००४१५६८	१४५५
मुस्ताङ	४०३०४	लोमन्थाङ गाउँपालिका	१०००	१०९२०	११९२०	०.००३०५२२	१०६८
मुस्ताङ	४०३०५	थासाङ गाउँपालिका	१०००	१०९५०	११९५०	०.००३२३५१	११३२
म्याग्दी	४०४०१	अन्नपूर्ण गाउँपालिका	१०००	१०९१३	११९१३	०.००८९८१२	३१४३
म्याग्दी	४०४०२	रघुगंगा गाउँपालिका	१०००	११०१२	१२०१२	०.००८९११८	३११९
म्याग्दी	४०४०३	धवलागिरी गाउँपालिका	१०००	१०९७९	११९७९	०.००५३३८९	१८६९
म्याग्दी	४०४०४	मालिका गाउँपालिका	१०००	१११४५	१२१४५	०.००६३९७२	२२३९
म्याग्दी	४०४०५	मंगला गाउँपालिका	१०००	११११२	१२११२	०.००८०२८४	२८१०
म्याग्दी	४०४०६	बेनी नगरपालिका	१२००	११०९५	१२२९५	०.०२४००८८	८४०३
कास्की	४०५०१	मादी गाउँपालिका	१०००	१०९२९	११९२९	०.०१११८५२	३९१५
कास्की	४०५०२	माछापुच्छ्रे गाउँपालिका	१०००	१०९४३	११९४३	०.००८४९५६	२९७३
कास्की	४०५०३	अन्नपूर्ण गाउँपालिका	१०००	११०११	१२०११	०.००८३७०१	२९३०
कास्की	४०५०४	पोखरा महानगरपालिका	८८००	१२६४४	२१४४४	०.१०९२५३	३८२३९
कास्की	४०५०५	रूपा गाउँपालिका	१०००	११०९०	१२०९०	०.००६७४७७	२३६२
लमजुङ	४०६०१	दोर्दी गाउँपालिका	१०००	११०६१	१२०६१	०.००९४९३८	३३२३
लमजुङ	४०६०२	मझ्याङ्गदी गाउँपालिका	१०००	१०९४०	११९४०	०.००९७४३१	३४१०
लमजुङ	४०६०३	कञ्चोलासोथार गाउँपालिका	१०००	११०६८	१२०६८	०.००४६६८	१६३४
लमजुङ	४०६०४	मध्यनेपाल नगरपालिका	१०००	११११२	१२११२	०.०१२२२०७	४२७७
लमजुङ	४०६०५	बेंसीशहर नगरपालिका	१४००	१११२३	१२५२३	०.०२२७७	७९७०
लमजुङ	४०६०६	सुन्दरबजार नगरपालिका	१२००	१११४६	१२३४६	०.०११३५८५	३९७५
लमजुङ	४०६०७	राईनास नगरपालिका	१०००	१११३१	१२१३१	०.००७९३२४	२७७६
लमजुङ	४०६०८	दुधपोखरी गाउँपालिका	१०००	११०६८	१२०६८	०.००६०६०५	२१२१
तनहुँ	४०७०१	भानु नगरपालिका	१६००	११२२४	१२८२४	०.०१८५५२७	६४९३
तनहुँ	४०७०२	व्यास नगरपालिका	२०००	११२३१	१३२३१	०.०३२१२५	११२४४
तनहुँ	४०७०३	म्याग्दी गाउँपालिका	१०००	१११३७	१२१३७	०.००७८२९१	२७४०
तनहुँ	४०७०४	शुक्लागण्डकी नगरपालिका	१६००	१११३९	१२७३९	०.०२५६२७६	८९७०
तनहुँ	४०७०५	भिमाद नगरपालिका	१२००	१११८१	१२३८१	०.०१२४३	४३५१
तनहुँ	४०७०६	धिरिङ्ग गाउँपालिका	१०००	१११५७	१२१५७	०.००८०७६९	२८२७
तनहुँ	४०७०७	ऋषिङ्ग गाउँपालिका	१२००	१११७४	१२३७४	०.०१०५०८८	३६७८
तनहुँ	४०७०८	देवघाट गाउँपालिका	१०००	११११४	१२११४	०.००५९५४७	२०८४
तनहुँ	४०७०९	बन्दिपुर गाउँपालिका	१०००	११०३९	१२०३९	०.०१७४१४३	६०९५

जिल्ला	स्थानिय तहको कोड	स्थानिय तहको नाम	वित्तीय समानीकरण अनुदान (रु. हजारमा)			सवारी साधन गरेको बौडफाँट	
			न्यूनतम अनुदान	सुबमा आधारित अनुदान	जम्मा	सवारी साधन गरेको बौडफाँटको हिस्सा	सवारी साधन गरेको सिलिङ (रु. हजारमा)
तनहुँ	४०७१०	आँबुखैरेनी गाउँपालिका	१०००	१११२१	१२१२१	०.००६७६४७	२३६८
नवलपरासी	४०८०१	गैडाकोट नगरपालिका	१८००	१११८९	१२९८९	०.०२८८३६६	१००९३
नवलपरासी	४०८०२	बुलिङ्गटार गाउँपालिका	१०००	१११३७	१२१३७	०.००७८९६१	२७६४
नवलपरासी	४०८०३	बौदीकाली गाउँपालिका	१०००	१११४०	१२१४०	०.००५१०९३	१७८८
नवलपरासी	४०८०४	हुप्सेकोट गाउँपालिका	१२००	१११२२	१२३२२	०.०१०६०७६	३७१३
नवलपरासी	४०८०५	देवचुली नगरपालिका	१४००	११२००	१२६००	०.०१७४३०४	६१०१
नवलपरासी	४०८०६	कावासोती नगरपालिका	१८००	११२२०	१३०२०	०.०३४३५७५	१२०२५
नवलपरासी	४०८०७	मध्यबिन्दु नगरपालिका	१६००	११२६६	१२८६६	०.०१८५४०८	६४८९
नवलपरासी	४०८०८	बिनयी त्रिवेणी गाउँपालिका	१२००	१११६५	१२३६५	०.०१०२०९७	३५७३
स्याङजा	४०९०१	पुतलीबजार नगरपालिका	१६००	१११४९	१२७४९	०.०२२४३५	७८५२
स्याङजा	४०९०२	फेदीखोला गाउँपालिका	१०००	११०९४	१२०९४	०.००४६१७४	१६१६
स्याङजा	४०९०३	आँधिखोला गाउँपालिका	१०००	११११६	१२११६	०.००५८९०७	२०६२
स्याङजा	४०९०४	अर्जुनचौपारी गाउँपालिका	१०००	१११२४	१२१२४	०.००५५८१५	१९५४
स्याङजा	४०९०५	भीरकोट नगरपालिका	१२००	१११५८	१२३५८	०.००८६६९	३०३४
स्याङजा	४०९०६	बिरुवा गाउँपालिका	१०००	१११२५	१२१२५	०.००६५८४८	२३०५
स्याङजा	४०९०७	हरिनास गाउँपालिका	१०००	११११६	१२११६	०.००७५१८६	२६३२
स्याङजा	४०९०८	चापाकोट नगरपालिका	१२००	११०६१	१२२६१	०.०२०२७३८	७०९६
स्याङजा	४०९०९	वालिङ्ग नगरपालिका	१६००	११२२७	१२८२७	०.०२१७९८७	७६३०
स्याङजा	४०९१०	गल्याङ नगरपालिका	१४००	१११९१	१२५९१	०.०१३३१०३	४६५९
स्याङजा	४०९११	कालीगण्डकी गाउँपालिका	१०००	१११४९	१२१४९	०.००७१७५	२५११
पर्वत	४१००१	मोदी गाउँपालिका	१०००	११०८९	१२०८९	०.००९९७२४	३४९०
पर्वत	४१००२	जलजला गाउँपालिका	१०००	१११५१	१२१५१	०.००८३८५	२९३५
पर्वत	४१००३	कुश्मा नगरपालिका	१४००	१११३३	१२५३३	०.०२३४७९७	८२१८
पर्वत	४१००४	फलेवास नगरपालिका	१०००	१११४२	१२१४२	०.०१०३८७९	३६३६
पर्वत	४१००५	महाशिला गाउँपालिका	१०००	११०९५	१२०९५	०.००३९४११	१३७९
पर्वत	४१००६	बिहादी गाउँपालिका	१०००	१११११	१२१११	०.००४७९६६	१६७९
पर्वत	४१००७	पैयुँ गाउँपालिका	१०००	१११३२	१२१३२	०.००४१७३	१४६१
बागलुङ	४११०१	बागलुङ्ग नगरपालिका	१८००	११२५५	१३०५५	०.०२३१६०३	८१०६
बागलुङ	४११०२	काठेखोला गाउँपालिका	१२००	१११६०	१२३६०	०.००९२६५४	३२४३
बागलुङ	४११०३	ताराखोला गाउँपालिका	१०००	११०६७	१२०६७	०.००५१३११	१७९६
बागलुङ	४११०४	तमानखोला गाउँपालिका	१०००	११०९२	१२०९२	०.००२८६७३	१००४
बागलुङ	४११०५	ढोरपाटन नगरपालिका	१२००	१११४६	१२३४६	०.०१०४९९३	३६७५
बागलुङ	४११०६	निसीखोला गाउँपालिका	१०००	१११७३	१२१७३	०.००७९३५६	२७७७

जिल्ला	स्थानिय तहको कोड	स्थानिय तहको नाम	वित्तीय समानीकरण अनुदान (रु. हजारमा)			सवारी साधन गरेको बाँडफाँट	
			न्यूनतम अनुदान	सुत्रमा आधारित अनुदान	जम्मा	सवारी साधन गरेको बाँडफाँटको हिस्सा	सवारी साधन गरेको सिलिङ (रु. हजारमा)
बागलुङ	४११०७	बडिगाड गाउँपालिका	१२००	१११७७	१२३७७	०.०११५७३५	४०५१
बागलुङ	४११०८	गल्कोट नगरपालिका	१२००	१११३१	१२३३१	०.०१४१६४६	४९५८
बागलुङ	४११०९	बरेङ गाउँपालिका	१०००	११११४	१२११४	०.००५५९८३	१९५९
बागलुङ	४१११०	जैमुनी नगरपालिका	१२००	१११६९	१२३६९	०.०१२३६०४	४३२६

ड. प्रदेश नं. ५

जिल्ला	स्थानिय तहको कोड	स्थानिय तहको नाम	वित्तीय समानीकरण अनुदान (रु. हजारमा)			सवारी साधन गरेको बाँडफाँट	
			न्यूनतम अनुदान	सुत्रमा आधारित अनुदान	जम्मा	सवारी साधन गरेको बाँडफाँटको हिस्सा	सवारी साधन गरेको सिलिङ (रु. हजारमा)
रुकुम	५०१०१	पुथा उत्तरगंगा गाउँपालिका	१०००	३१४३	४१४३	०.००४९०८	४९०८
रुकुम	५०१०२	सिस्ने गाउँपालिका	१०००	३१३७	४१३७	०.००४१८४१	४१८४
रुकुम	५०१०३	भूमे गाउँपालिका	१०००	३१४३	४१४३	०.००४९७७५	४९७८
रोल्पा	५०२०१	सुनछहरी गाउँपालिका	१०००	३१४२	४१४२	०.००३३३१५	३३३१
रोल्पा	५०२०२	थबाङ्ग गाउँपालिका	१०००	३१३०	४१३०	०.००२२४६३	२२४६
रोल्पा	५०२०३	परिवर्तन गाउँपालिका	१०००	३१४४	४१४४	०.००३५९४७	३५९५
रोल्पा	५०२०४	गगादेव गाउँपालिका	१०००	३१४७	४१४७	०.००४१४३९	४१४४
रोल्पा	५०२०५	माडी गाउँपालिका	१०००	३१४०	४१४०	०.००४५६०८	४५६१
रोल्पा	५०२०६	त्रिवेणी गाउँपालिका	१०००	३१३९	४१३९	०.००६९६४१	६९६४
रोल्पा	५०२०७	रोल्पा नगरपालिका	१२००	३१४०	४३४०	०.००७६१५६	७६१६
रोल्पा	५०२०८	रुन्टीगढी गाउँपालिका	१२००	३१४४	४३४४	०.००७५६०३	७५६०
रोल्पा	५०२०९	सुनिल स्मृति गाउँपालिका	१२००	३१४५	४३४५	०.००६५४८२	६५४८
रोल्पा	५०२१०	लुङ्ग्री गाउँपालिका	१०००	३१५१	४१५१	०.००४४४४८	४४४५
प्यूठान	५०३०१	गौमुखी गाउँपालिका	१२००	३१५१	४३५१	०.००४३७७१	४३७७
प्यूठान	५०३०२	नौबहिनी गाउँपालिका	१२००	३१५५	४३५५	०.००५२४०३	५२४०
प्यूठान	५०३०३	झिमरुक गाउँपालिका	१२००	३१४७	४३४७	०.००५२७६६	५२७७
प्यूठान	५०३०४	प्यूठान नगरपालिका	१४००	३१२९	४५२९	०.०१४९६८२	१४९६८
प्यूठान	५०३०५	स्वर्गाद्वारी नगरपालिका	१२००	३१३८	४३३८	०.००६४५४५	६४५४
प्यूठान	५०३०६	माण्डवी गाउँपालिका	१०००	३१२५	४१२५	०.००५१५३१	५१५३
प्यूठान	५०३०७	मल्लरानी गाउँपालिका	१०००	३१३६	४१३६	०.००३७२१३	३७२१

जिल्ला	स्थानिय तहको कोड	स्थानिय तहको नाम	वित्तीय समानीकरण अनुदान (रु. हजारमा)			सवारी साधन गरेको बाँडफाँट	
			न्यूनतम अनुदान	सुत्रमा आधारित अनुदान	जम्मा	सवारी साधन गरेको बाँडफाँटको हिस्सा	सवारी साधन गरेको सिलिङ (रु. हजारमा)
प्यूठान	५०३०८	ऐरावती गाउँपालिका	१०००	३१३७	४१३७	०.००४२३०९	४२३१
प्यूठान	५०३०९	सरुमारानी गाउँपालिका	१०००	३१३४	४१३४	०.००४६४३४	४६४३
गुल्मी	५०४०१	कालिगण्डकी गाउँपालिका	१०००	३१२५	४१२५	०.००६६३०२	६६३०
गुल्मी	५०४०२	सत्यवती गाउँपालिका	१०००	३१३०	४१३०	०.००६६८९५	६६८९
गुल्मी	५०४०३	चन्द्रकोट गाउँपालिका	१०००	३१२४	४१२४	०.००७७०६९	७७०७
गुल्मी	५०४०४	मुसिकोट नगरपालिका	१२००	३१३७	४३३७	०.००९४२५९	९४२६
गुल्मी	५०४०५	ईस्मा गाउँपालिका	१०००	३१३८	४१३८	०.००६९५४५	६९५४
गुल्मी	५०४०६	मालिका गाउँपालिका	१०००	३१४१	४१४१	०.००५९७९९	५९८०
गुल्मी	५०४०७	मदाने गाउँपालिका	१०००	३१४१	४१४१	०.००६०२९१	६०२९
गुल्मी	५०४०८	धुर्कोट गाउँपालिका	१०००	३१४०	४१४०	०.००५९८३३	५९८३
गुल्मी	५०४०९	रेसुङ्गा नगरपालिका	१२००	३१२७	४३२७	०.०१२०२	१२०२०
गुल्मी	५०४१०	गुल्मी दरवार गाउँपालिका	१०००	३१३५	४१३५	०.००५०७४१	५०७४
गुल्मी	५०४११	छत्रकोट गाउँपालिका	१०००	३१३३	४१३३	०.००५२५१५	५२५२
गुल्मी	५०४१२	रुरू गाउँपालिका	१०००	३१३०	४१३०	०.००५६९५१	५६९५
अर्घाखाँची	५०५०१	छत्रदेव गाउँपालिका	१२००	३१३८	४३३८	०.००६०७७	६०७७
अर्घाखाँची	५०५०२	मालारानी गाउँपालिका	१२००	३१४५	४३४५	०.००५५९९५	५६००
अर्घाखाँची	५०५०३	भुमिकास्थान नगरपालिका	१२००	३१३९	४३३९	०.००७९१२८	७९१३
अर्घाखाँची	५०५०४	सन्धिखर्क नगरपालिका	१४००	३०९८	४४९८	०.०२३०६८९	२३०६९
अर्घाखाँची	५०५०५	पाणिनी गाउँपालिका	१२००	३१३३	४३३३	०.००७१२५६	७१२६
अर्घाखाँची	५०५०६	शितगंगा नगरपालिका	१४००	३१२१	४५२१	०.०१२७३०४	१२७३०
पाल्पा	५०६०१	रामपुर नगरपालिका	१४००	३१२७	४५२७	०.०१२४९५२	१२४९५
पाल्पा	५०६०२	पुर्वखोला गाउँपालिका	१०००	३१२६	४१२६	०.००५७७३५	५७७४
पाल्पा	५०६०३	रम्भा गाउँपालिका	१०००	३१३०	४१३०	०.००५२८८९	५२८९
पाल्पा	५०६०४	बगनासकाली गाउँपालिका	१०००	३१३१	४१३१	०.००५९२२१	५९२२
पाल्पा	५०६०५	तानसेन नगरपालिका	१६००	३१४६	४७४६	०.०१२६४३	१२६४३
पाल्पा	५०६०६	रिब्दीकोट गाउँपालिका	१०००	३१२५	४१२५	०.००५७८३७	५७८४
पाल्पा	५०६०७	रैनादेवी छहरा गाउँपालिका	१२००	३१३१	४३३१	०.००७९४२३	७९४२
पाल्पा	५०६०८	तिनाउ गाउँपालिका	१०००	३११९	४११९	०.००६४६९३	६४६९
पाल्पा	५०६०९	माथागढी गाउँपालिका	१२००	३१२५	४३२५	०.००७४७५९	७४७६
पाल्पा	५०६१०	निस्दी गाउँपालिका	१०००	३१३०	४१३०	०.००७०४५६	७०४६

जिल्ला	स्थानिय तहको कोड	स्थानिय तहको नाम	वित्तीय समानीकरण अनुदान (रु. हजारमा)			सवारी साधन गरेको बाँडफाँट	
			न्यूनतम अनुदान	सुत्रमा आधारित अनुदान	जम्मा	सवारी साधन गरेको बाँडफाँटको हिस्सा	सवारी साधन गरेको सिलिङ (रु. हजारमा)
नवलपरासी	५०७०१	बर्दघाट नगरपालिका	१८००	३१५७	४९५७	०.०११८२७३	११८२७
नवलपरासी	५०७०२	सुनवल नगरपालिका	१८००	३१४५	४९४५	०.०१३४४१६	१३४४२
नवलपरासी	५०७०३	रामग्राम नगरपालिका	१८००	३१६७	४९६७	०.०१२२९८४	१२२९८
नवलपरासी	५०७०४	पाल्हीनन्दन गाउँपालिका	१४००	३१६३	४५६३	०.००५६८८२	५६८८
नवलपरासी	५०७०५	सरावल गाउँपालिका	१४००	३१५८	४५५८	०.००६९९९	६९९९
नवलपरासी	५०७०६	प्रतापपुर गाउँपालिका	१६००	३१६७	४७६७	०.००८११०९	८१११
नवलपरासी	५०७०७	सुस्ता गाउँपालिका	१४००	३१५७	४५५७	०.००६२८८२	६२८८
रुपन्देही	५०८०१	देवदह नगरपालिका	१६००	३१३६	४७३६	०.०१६७९८१	१६७९८
रुपन्देही	५०८०२	बुटवल उपमहानगरपालिका	३४००	३१९६	६५९६	०.०३११९०१	३११९०
रुपन्देही	५०८०३	सैनामैना नगरपालिका	१८००	३१३०	४९३०	०.०१३७२५५	१३७२५
रुपन्देही	५०८०४	कन्चन गाउँपालिका	१२००	३१५३	४३५३	०.००५१३८२	५१३८
रुपन्देही	५०८०५	गौडहवा गाउँपालिका	१६००	३१७५	४७७५	०.००६८०३	६८०३
रुपन्देही	५०८०६	सुदोधन गाउँपालिका	१२००	३१५९	४३५९	०.००४६५१४	४६५१
रुपन्देही	५०८०७	सियारी गाउँपालिका	१४००	३१६१	४५६१	०.००५२१७७	५२१८
रुपन्देही	५०८०८	तिलोत्तमा नगरपालिका	२६००	३१४०	५७४०	०.०३५२१२	३५२१२
रुपन्देही	५०८०९	ओमसतिया गाउँपालिका	१२००	३१६०	४३६०	०.००४७९५६	४७९६
रुपन्देही	५०८१०	रोहिणी गाउँपालिका	१४००	३१६३	४५६३	०.००५९२९८	५९३०
रुपन्देही	५०८११	सिद्धार्थनगर नगरपालिका	१८००	३१७६	४९७६	०.०११७७३२	११७७३
रुपन्देही	५०८१२	मायादेवी गाउँपालिका	१६००	३१७८	४७७८	०.००६२९५४	६२९५
रुपन्देही	५०८१३	लुम्बिनी साँस्कृतिक नगरपालिका	२०००	३२०३	५२०३	०.०१०१२६८	१०१२७
रुपन्देही	५०८१४	कोटहीमाई गाउँपालिका	१४००	३१७१	४५७१	०.००६७५७४	६७५७
रुपन्देही	५०८१५	सम्मरीमाई गाउँपालिका	१४००	३१८८	४५८८	०.००४९६३६	४९६४
रुपन्देही	५०८१६	मर्चवारी गाउँपालिका	१४००	३१७४	४५७४	०.००५१४०६	५१४१
कपिलवस्तु	५०९०१	बाणगंगा नगरपालिका	२२००	३१६६	५३६६	०.०१३९२१४	१३९२१
कपिलवस्तु	५०९०२	बुद्धभूमी नगरपालिका	२०००	३१५८	५१५८	०.०१२९८१२	१२९८१
कपिलवस्तु	५०९०३	शिवराज नगरपालिका	२०००	३१७३	५१७३	०.०१३१८०१	१३१८०
कपिलवस्तु	५०९०४	बिजयनगर गाउँपालिका	१४००	३१५९	४५५९	०.००७३६२२	७३६२
कपिलवस्तु	५०९०५	कृष्णनगर नगरपालिका	१८००	३१९०	४९९०	०.०११५३०४	११५३०
कपिलवस्तु	५०९०६	महाराजगन्ज नगरपालिका	१६००	३१८८	४७८८	०.००८२५४९	८२५५
कपिलवस्तु	५०९०७	कपिलवस्तु नगरपालिका	२२००	३१८५	५३८५	०.०१६२४८५	१६२४९

जिल्ला	स्थानिय तहको कोड	स्थानिय तहको नाम	वित्तीय समानीकरण अनुदान (रु. हजारमा)			सवारी साधन गरेको बाँडफाँट	
			न्यूनतम अनुदान	सुत्रमा आधारित अनुदान	जम्मा	सवारी साधन गरेको बाँडफाँटको हिस्सा	सवारी साधन गरेको सिलिङ (रु. हजारमा)
कपिलवस्तु	५०९०८	यसोधरा गाउँपालिका	१४००	३१६८	४५६८	०.००६९८६६	६९८७
कपिलवस्तु	५०९०९	मायादेवी गाउँपालिका	१६००	३१७४	४७७४	०.००८८५१४	८८५१
कपिलवस्तु	५०९१०	शुद्धोधन गाउँपालिका	१६००	३१५९	४७५९	०.०१२७४३५	१२७४४
दाङ	५१००१	बंगलाचुली गाउँपालिका	१०००	३१४१	४१४१	०.००५५९२२	५५९२
दाङ	५१००२	घोराही उपमहानगरपालिका	३८००	३१८७	६९८७	०.०३७६६४८	३७६६५
दाङ	५१००३	तुल्सीपुर उपमहानगरपालिका	३४००	३२०७	६६०७	०.०२७७९८८	२७७९९
दाङ	५१००४	शान्तिनगर गाउँपालिका	१२००	३१४७	४३४७	०.००४४०११	४४०१
दाङ	५१००५	बबई गाउँपालिका	१२००	३१४८	४३४८	०.००४६५०३	४६५०
दाङ	५१००६	दंगीशरण गाउँपालिका	१०००	३१४४	४१४४	०.००४०९६८	४०९७
दाङ	५१००७	लमही नगरपालिका	१६००	३१३८	४७३८	०.००९४६	९४६०
दाङ	५१००८	राप्ती गाउँपालिका	१४००	३१५३	४५५३	०.००७१५५	७१५५
दाङ	५१००९	गढवा गाउँपालिका	१४००	३१२७	४५२७	०.००८९६७७	८९६८
दाङ	५१०१०	राजपुर गाउँपालिका	१२००	३१११	४३११	०.००७७४२७	७७४३
बाँके	५११०१	राप्ती सोनारी गाउँपालिका	१८००	३०९८	४८९८	०.०२०१०५८	२०१०६
बाँके	५११०२	कोहलपुर नगरपालिका	२०००	३१४२	५१४२	०.०२२७४२५	२२७४३
बाँके	५११०३	वैजनाथ गाउँपालिका	१६००	३१६५	४७६५	०.००९१९३५	९१९४
बाँके	५११०४	खजुरा गाउँपालिका	१६००	३१६९	४७६९	०.००८२९६१	८२९६
बाँके	५११०५	जानकी गाउँपालिका	१४००	३१६८	४५६८	०.००६०१७२	६०१७
बाँके	५११०६	नेपालगञ्ज उपमहानगरपालिका	३४००	३२५२	६६५२	०.०२०७९२३	२०७९२
बाँके	५११०७	डुडुवा गाउँपालिका	१४००	३१६९	४५६९	०.००५९५३४	५९५३
बाँके	५११०८	नरैनापुर गाउँपालिका	१४००	३१७२	४५७२	०.००५४७५	५४७५
बर्दिया	५१२०१	बाँसगढी नगरपालिका	१८००	३१६५	४९६५	०.०१००४६१	१००४६
बर्दिया	५१२०२	बारबर्दिया नगरपालिका	२०००	३१७३	५१७३	०.०१२४०७९	१२४०८
बर्दिया	५१२०३	ठाकुरबाबा नगरपालिका	१६००	३१६५	४७६५	०.००७५४४३	७५४४
बर्दिया	५१२०४	गेरुवा गाउँपालिका	१२००	३१५६	४३५६	०.००६४५९४	६४५९
बर्दिया	५१२०५	राजापुर नगरपालिका	१८००	३१३७	४९३७	०.०२२८९५२	२२८९५
बर्दिया	५१२०६	मधुवन नगरपालिका	१६००	३१६५	४७६५	०.००७६५४९	७६५५
बर्दिया	५१२०७	गुलरीया नगरपालिका	२०००	३१७७	५१७७	०.०१५४८८१	१५४८८
बर्दिया	५१२०८	बढैयाताल गाउँपालिका	१६००	३१६२	४७६२	०.००९०७५६	९०७६

च. प्रदेश नं. ६

जिल्ला	स्थानिय तहको कोड	स्थानिय तहको नाम	वित्तीय समानीकरण अनुदान (रु. हजारमा)			सवारी साधन गरेको बाँडफाँट	
			न्यूनतम अनुदान	सुत्रमा आधारित अनुदान	जम्मा	सवारी साधन गरेको बाँडफाँटको हिस्सा	सवारी साधन गरेको सिलिङ (रु. हजारमा)
डोल्पा	६०१०१	डोल्पो बुद्ध गाउँपालिका	१०००	८९५७	९९५७	०.०००६४०६	३२
डोल्पा	६०१०२	शे फोक्सुण्डो गाउँपालिका	१०००	८८४१	९८४१	०.००१८१३७	९१
डोल्पा	६०१०३	जगदुल्ला गाउँपालिका	१०००	८८७३	९८७३	०.००१३४५५	६७
डोल्पा	६०१०४	मुङ्केचुला गाउँपालिका	१०००	९०२०	१००२०	०.००२१२१७	१०६
डोल्पा	६०१०५	त्रिपुरासुन्दरी नगरपालिका	१०००	८९७९	९९७९	०.००६९३	३४७
डोल्पा	६०१०६	ठुलीभिरी नगरपालिका	१०००	८८६०	९८६०	०.००७४१४२	३७१
डोल्पा	६०१०७	काइके गाउँपालिका	१०००	८९२८	९९२८	०.००२९२८१	१४६
डोल्पा	६०१०८	छार्का ताडसोड गाउँपालिका	१०००	९०१०	१००१०	०.०००८९०८	४५
मुगु	६०२०१	मुगुमकामारोग गाउँपालिका	१०००	८७९८	९७९८	०.००३२९४३	१६५
मुगु	६०२०२	छायानाथ रारा नगरपालिका	१०००	९०५०	१००५०	०.०१३८११३	६९१
मुगु	६०२०३	सोरु गाउँपालिका	१०००	९०५७	१००५७	०.००४७८५९	२३९
मुगु	६०२०४	खत्याड गाउँपालिका	१०००	९०८७	१००८७	०.००८८११९	४४१
हुम्ला	६०३०१	चंखेली गाउँपालिका	१०००	८९१५	९९१५	०.००२६९५१	१३५
हुम्ला	६०३०२	खार्पुनाथ गाउँपालिका	१०००	८८२१	९८२१	०.००४९९९७	२५०
हुम्ला	६०३०३	सिमकोट गाउँपालिका	१०००	८७३९	९७३९	०.००५८४८८	२९२
हुम्ला	६०३०४	नाम्खा गाउँपालिका	१०००	८३२५	९३२५	०.०१०१३४१	५०७
हुम्ला	६०३०५	सर्केगाड गाउँपालिका	१०००	९०२३	१००२३	०.०१०४९९६	५२५
हुम्ला	६०३०६	अदानचुली गाउँपालिका	१०००	९०४५	१००४५	०.००४३१९१	२१६
हुम्ला	६०३०७	ताँजाकोट गाउँपालिका	१०००	९०३६	१००३६	०.००३०६११	१५३
जुम्ला	६०४०१	पातारासी गाउँपालिका	१०००	८८९८	९८९८	०.००९९२५२	४९६
जुम्ला	६०४०२	कनका सुन्दरी गाउँपालिका	१०००	८९९४	९९९४	०.०१३२०८	६६०
जुम्ला	६०४०३	सिजा गाउँपालिका	१०००	९०५८	१००५८	०.००६८७०२	३४४
जुम्ला	६०४०४	चन्दननाथ नगरपालिका	१०००	९०२७	१००२७	०.०१७१३७४	८५७
जुम्ला	६०४०५	गुठिचौर गाउँपालिका	१०००	९००२	१०००२	०.००८२३५६	४१२
जुम्ला	६०४०६	तातोपानी गाउँपालिका	१०००	९०३१	१००३१	०.००७९८९	३९९
जुम्ला	६०४०७	तिला गाउँपालिका	१०००	९०७६	१००७६	०.००६१८५९	३०९
जुम्ला	६०४०८	हिमा गाउँपालिका	१०००	९०५६	१००५६	०.००६७२९३	३३६
कालिकोट	६०५०१	पलाता गाउँपालिका	१०००	९११७	१०११७	०.००५४४०५	२७२
कालिकोट	६०५०२	पचाल झरना गाउँपालिका	१०००	९०८५	१००८५	०.००५९७२४	२९९
कालिकोट	६०५०३	रास्कोट नगरपालिका	१०००	९१३५	१०१३५	०.००५५२३३	२७६

जिल्ला	स्थानिय तहको कोड	स्थानिय तहको नाम	वित्तीय समानीकरण अनुदान (रु. हजारमा)			सवारी साधन गरेको बाँडफाँट	
			न्यूनतम अनुदान	सुत्रमा आधारित अनुदान	जम्मा	सवारी साधन गरेको बाँडफाँटको हिस्सा	सवारी साधन गरेको सिलिङ (रु. हजारमा)
कालिकोट	६०५०४	सान्नी त्रिवेणी गाउँपालिका	१०००	९०८३	१००८३	०.००५१३७३	२५७
कालिकोट	६०५०५	नरहरिनाथ गाउँपालिका	१०००	९१८१	१०१८१	०.००६९३९२	३४७
कालिकोट	६०५०६	खाँडाचक्र नगरपालिका	१०००	९१०८	१०१०८	०.०११५७६७	५७९
कालिकोट	६०५०७	तिलागुफा नगरपालिका	१०००	९१०१	१०१०१	०.००७८८१८	३९४
कालिकोट	६०५०८	महावै गाउँपालिका	१०००	९०६३	१००६३	०.००३४४०८	१७२
कालिकोट	६०५०९	शुभ कालीका गाउँपालिका	१०००	९१२४	१०१२४	०.००४३४९६	२१७
दैलेख	६०६०१	नौमुले गाउँपालिका	१०००	९०७०	१००७०	०.०१२३७५४	६१९
दैलेख	६०६०२	महाबु गाउँपालिका	१०००	९०९८	१००९८	०.०१०६७५४	५३४
दैलेख	६०६०३	भैरवी गाउँपालिका	१०००	९१२१	१०१२१	०.०११९५९९	५९८
दैलेख	६०६०४	ठाँटीकाँध गाउँपालिका	१०००	९११८	१०११८	०.००८९५१	४४८
दैलेख	६०६०५	आठवीस नगरपालिका	१२००	९११६	१०३१६	०.०२०७४०३	१०३७
दैलेख	६०६०६	चामुण्डा विन्द्रासैनी नगरपालिका	१२००	९१५७	१०३५७	०.०१३८२०१	६९१
दैलेख	६०६०७	दुल्लु नगरपालिका	१४००	९००७	१०४०७	०.०४७५७८४	२३७९
दैलेख	६०६०८	नारायण नगरपालिका	१२००	८८७८	१००७८	०.०४११११७	२०५६
दैलेख	६०६०९	भगवतीमाई गाउँपालिका	१०००	९०४९	१००४९	०.०१४०१३८	७०१
दैलेख	६०६१०	डुङ्गेघर गाउँपालिका	१०००	९०४०	१००४०	०.००९८९२७	४९५
दैलेख	६०६११	गुराँस गाउँपालिका	१०००	९०११	१००११	०.०२१०८३६	१०५४
जाजरकोट	६०७०१	बारेकोट गाउँपालिका	१०००	९११७	१०११७	०.००६६१४७	३३१
जाजरकोट	६०७०२	कुसे गाउँपालिका	१०००	९१४१	१०१४१	०.००७९६५	३९८
जाजरकोट	६०७०३	जुनीचाँदे गाउँपालिका	१०००	९१६४	१०१६४	०.००७१७५७	३५९
जाजरकोट	६०७०४	छेडागाड नगरपालिका	१४००	९१८०	१०५८०	०.०२०५१०८	१०२६
जाजरकोट	६०७०५	शिवालय गाउँपालिका	१०००	९०९९	१००९९	०.००६८५२२	३४३
जाजरकोट	६०७०६	भेरीमालिका नगरपालिका	१२००	९१०८	१०३०८	०.०२३८५१८	११९३
जाजरकोट	६०७०७	नलगाड नगरपालिका	१२००	९१४२	१०३४२	०.०१०९९१९	५५०
रुकुम	६०८०१	आठबिसकोट नगरपालिका	१२००	९१५४	१०३५४	०.०१८९८५	९४९
रुकुम	६०८०२	सानीभेरी गाउँपालिका	१०००	९१२६	१०१२६	०.००९१९२७	४६०
रुकुम	६०८०३	बाँफिकोट गाउँपालिका	१०००	९०६३	१००६३	०.०१०४७०६	५२४
रुकुम	६०८०४	मुसिकोट नगरपालिका	१२००	९०७७	१०२७७	०.०२०३८८८	१०१९
रुकुम	६०८०५	त्रिवेणी गाउँपालिका	१०००	९०९६	१००९६	०.००९७४४६	४८७
रुकुम	६०८०६	चौरजहारी नगरपालिका	१२००	९१३६	१०३३६	०.०१३७२११	६८६
सल्यान	६०९०१	दार्मा गाउँपालिका	१०००	९०९७	१००९७	०.०१३५८०८	६७९
सल्यान	६०९०२	कुमाख गाउँपालिका	१०००	९१२३	१०१२३	०.०१४६५१५	७३३
सल्यान	६०९०३	बनगाड कुपिण्डे नगरपालिका	१४००	९१४४	१०५४४	०.०२२८३६२	११४२
सल्यान	६०९०४	सिद्धकुमाख गाउँपालिका	१०००	९०४९	१००४९	०.००९२९७२	४६५

जिल्ला	स्थानिय तहको कोड	स्थानिय तहको नाम	वित्तीय समानीकरण अनुदान (रु. हजारमा)			सवारी साधन गरेको बाँडफाँट	
			न्यूनतम अनुदान	सुत्रमा आधारित अनुदान	जम्मा	सवारी साधन गरेको बाँडफाँटको हिस्सा	सवारी साधन गरेको सिलिङ (रु. हजारमा)
सल्यान	६०९०५	बागचौर नगरपालिका	१२००	९११८	१०३१८	०.०२१९६३	१०९८
सल्यान	६०९०६	छत्रेश्वरी गाउँपालिका	१०००	९०४६	१००४६	०.०१५३५६२	७६८
सल्यान	६०९०७	शारदा नगरपालिका	१२००	८८८३	१००८३	०.०४३६५१	२१८३
सल्यान	६०९०८	कालिमाटी गाउँपालिका	१०००	९०५१	१००५१	०.०१६९१७३	८४६
सल्यान	६०९०९	त्रिवेणी गाउँपालिका	१०००	९०६०	१००६०	०.००९०४८२	४५२
सल्यान	६०९१०	कपुरकोट गाउँपालिका	१०००	९०२९	१००२९	०.०१४०६११	७०३
सुर्खेत	६१००१	सिम्ता गाउँपालिका	१२००	९०५१	१०२५१	०.०२१९४६७	१०९७
सुर्खेत	६१००२	चिङ्गाड गाउँपालिका	१०००	९०६८	१००६८	०.००९५१४८	४७६
सुर्खेत	६१००३	लेकवेशी नगरपालिका	१२००	९०५१	१०२५१	०.०१७३६०४	८६८
सुर्खेत	६१००४	गुर्भाकोट नगरपालिका	१४००	९१२१	१०५२१	०.०२४५३२१	१२२७
सुर्खेत	६१००५	भेरीगंगा नगरपालिका	१४००	९१४९	१०५४९	०.०२०७९९३	१०३६
सुर्खेत	६१००६	बीरेन्द्रनगर नगरपालिका	२८००	९१६७	११९६७	०.०६०२५१३	३०१३
सुर्खेत	६१००७	बराहताल गाउँपालिका	१२००	९००४	१०२०४	०.०२४५६८१	१२२८
सुर्खेत	६१००८	पञ्चपुरी नगरपालिका	१२००	९११९	१०३१९	०.०१७०८५३	८५४
सुर्खेत	६१००९	चौकुने गाउँपालिका	१२००	९०९८	१०२९८	०.०१५११२९	७५६

छ. प्रदेश नं. ७

जिल्ला	स्थानिय तहको कोड	स्थानिय तहको नाम	वित्तीय समानीकरण अनुदान (रु. हजारमा)			सवारी साधन गरेको बाँडफाँट	
			न्यूनतम अनुदान	सुत्रमा आधारित अनुदान	जम्मा	सवारी साधन गरेको बाँडफाँटको हिस्सा	सवारी साधन गरेको सिलिङ (रु. हजारमा)
बाजुरा	७०१०१	हिमाली गाउँपालिका	१०००	५७९९	६७९९	०.००५१५८१	१२१६
बाजुरा	७०१०२	गौमुल गाउँपालिका	१०००	५८२५	६८२५	०.००२४६८२	५८२
बाजुरा	७०१०३	बुढीनन्दा नगरपालिका	१०००	५८५७	६८५७	०.००६४२१६	१५१४
बाजुरा	७०१०४	स्वामीकार्तिक खापर गाउँपालिका	१०००	५८७४	६८७४	०.००२७०७७	६३८
बाजुरा	७०१०५	जगन्नाथ गाउँपालिका	१०००	५८४६	६८४६	०.००३६८०८	८६८
बाजुरा	७०१०६	बडिमालिका नगरपालिका	१०००	५८१२	६८१२	०.००६८९२४	१६२५
बाजुरा	७०१०७	खसड छेडेदेह गाउँपालिका	१०००	५८८६	६८८६	०.००५२३९	१२३५
बाजुरा	७०१०८	बुढीगंगा नगरपालिका	१०००	५८९३	६८९३	०.००७५११७	१७७१
बाजुरा	७०१०९	त्रिवेणी नगरपालिका	१०००	५८८२	६८८२	०.००४१६३५	९८२
बझाङ	७०२०१	साइपाल गाउँपालिका	१०००	५७४७	६७४७	०.००५०१३३	११८२
बझाङ	७०२०२	बुंगल नगरपालिका	१२००	५९४७	७१४७	०.००७६१५६	१७९५
बझाङ	७०२०३	सूर्मा गाउँपालिका	१०००	५८४७	६८४७	०.००२२६२	५३३

जिल्ला	स्थानिय तहको कोड	स्थानिय तहको नाम	वित्तीय समानीकरण अनुदान (रु. हजारमा)			सवारी साधन गरेको बाँडफाँट	
			न्यूनतम अनुदान	सुत्रमा आधारित अनुदान	जम्मा	सवारी साधन गरेको बाँडफाँटको हिस्सा	सवारी साधन गरेको सिलिङ (रु. हजारमा)
बझाङ	७०२०४	तालकोट गाउँपालिका	१०००	५८२१	६८२१	०.००६५४२३	१५४२
बझाङ	७०२०५	मष्टा गाउँपालिका	१०००	५८७७	६८७७	०.००२९६८७	७००
बझाङ	७०२०६	जयपृथ्वी नगरपालिका	१०००	५८५१	६८५१	०.००९०५४९	२१३५
बझाङ	७०२०७	छत्रिस पाथिभरा गाउँपालिका	१०००	५८७६	६८७६	०.००४४४४४	१०४८
बझाङ	७०२०८	दुर्गाथली गाउँपालिका	१०००	५८७१	६८७१	०.००३३५७४	७९१
बझाङ	७०२०९	केदारस्युँ गाउँपालिका	१०००	५९००	६९००	०.००६०३३६	१४२२
बझाङ	७०२१०	बित्थडचिर गाउँपालिका	१०००	५८८०	६८८०	०.००५६९५२	१३४३
बझाङ	७०२११	थलारा गाउँपालिका	१०००	५८७४	६८७४	०.००६००७४	१४१६
बझाङ	७०२१२	खसडछान्ना गाउँपालिका	१०००	५८५६	६८५६	०.००४५९८९	१०८४
दार्चुला	७०३०१	ब्याँस गाउँपालिका	१०००	५७३३	६७३३	०.००८३५३१	१९६९
दार्चुला	७०३०२	दुहुँ गाउँपालिका	१०००	५८२७	६८२७	०.००७३६८२	१७३७
दार्चुला	७०३०३	महाकाली नगरपालिका	१०००	५८५०	६८५०	०.००७३२७	१७२७
दार्चुला	७०३०४	नौगाड गाउँपालिका	१०००	५८५२	६८५२	०.००४६५३२	१०९७
दार्चुला	७०३०५	अपिहिमाल गाउँपालिका	१०००	५७७३	६७७३	०.००२४४३५	५७६
दार्चुला	७०३०६	मार्मा गाउँपालिका	१०००	५८६०	६८६०	०.००३४७३३	८१९
दार्चुला	७०३०७	शैल्यशिखर नगरपालिका	१०००	५८८४	६८८४	०.००६७५९	१५९३
दार्चुला	७०३०८	मालिकार्जुन गाउँपालिका	१०००	५८५८	६८५८	०.००४७८३४	११२८
दार्चुला	७०३०९	लेकम गाउँपालिका	१०००	५८७६	६८७६	०.००२९२१४	६८९
बैतडी	७०४०१	डीलासैनी गाउँपालिका	१०००	५८९०	६८९०	०.००४८२	११३६
बैतडी	७०४०२	दोगडाकेदार गाउँपालिका	१०००	५८६८	६८६८	०.००८२०८३	१९३५
बैतडी	७०४०३	पुर्चौडी नगरपालिका	१४००	५९३०	७३३०	०.००९५७८५	२२५८
बैतडी	७०४०४	सुर्नया गाउँपालिका	१०००	५८५४	६८५४	०.००५३५१९	१२६२
बैतडी	७०४०५	दशरथचन्द्र नगरपालिका	१४००	५८४९	७२४९	०.०११६८७	२७५५
बैतडी	७०४०६	पन्चेधर गाउँपालिका	१०००	५८७५	६८७५	०.००४५५८३	१०७५
बैतडी	७०४०७	शिवनाथ गाउँपालिका	१०००	५८७९	६८७९	०.००३६७९२	८६७
बैतडी	७०४०८	मेलौली नगरपालिका	१०००	५८७२	६८७२	०.००६८५८६	१६१७
बैतडी	७०४०९	पाटन नगरपालिका	१२००	५८१९	७०१९	०.०१३५६९६	३१९९
बैतडी	७०४१०	सिगास गाउँपालिका	१०००	५८६८	६८६८	०.००५८९७८	१३९०
ईडेलधुरा	७०५०१	नवदुर्गा गाउँपालिका	१०००	५८५९	६८५९	०.००५४०९८	१२७५
ईडेलधुरा	७०५०२	अमरगढी नगरपालिका	१०००	५७७५	६७७५	०.०१४६५१५	३४५४
ईडेलधुरा	७०५०३	अजयमेरु गाउँपालिका	१०००	५८१६	६८१६	०.००७५५०८	१७८०
ईडेलधुरा	७०५०४	भागेश्वर गाउँपालिका	१०००	५८१७	६८१७	०.००५९५३२	१४०३
ईडेलधुरा	७०५०५	परशुराम नगरपालिका	१४००	५८२१	७२२१	०.०१५६३५	३६८६

जिल्ला	स्थानिय तहको कोड	स्थानिय तहको नाम	वित्तीय समानीकरण अनुदान (रु. हजारमा)			सवारी साधन करको बौडफाँट	
			न्यूनतम अनुदान	सुत्रमा आधारित अनुदान	जम्मा	सवारी साधन करको बौडफाँटको हिस्सा	सवारी साधन करको सिलिङ (रु. हजारमा)
डंडेलधुरा	७०५०६	आलिताल गाउँपालिका	१०००	५८०८	६८०८	०.००७९७४२	१८८०
डंडेलधुरा	७०५०७	गन्यापधुरा गाउँपालिका	१०००	५८१४	६८१४	०.००७२७०६	१७१४
डोटी	७०६०१	पुर्विचौकी गाउँपालिका	१०००	५८६५	६८६५	०.००९७२४८	२२९३
डोटी	७०६०२	सायल गाउँपालिका	१०००	५८६५	६८६५	०.००६५१६	१५३६
डोटी	७०६०३	आदर्श गाउँपालिका	१०००	५८८७	६८८७	०.००७४०४६	१७४६
डोटी	७०६०४	शिखर नगरपालिका	१२००	५८५०	७०५०	०.०१२३०३४	२९००
डोटी	७०६०५	दिपायल सिलगढी नगरपालिका	१४००	५८४४	७२४४	०.०१६४३३५	३८७४
डोटी	७०६०६	के.आई.सि. गाउँपालिका	१०००	५८५०	६८५०	०.०१०१५३९	२३९४
डोटी	७०६०७	बोगटान फुडिसल गाउँपालिका	१०००	५८१८	६८१८	०.०१११८६	२६३७
डोटी	७०६०८	बडीकेदार गाउँपालिका	१०००	५८०३	६८०३	०.०१२७३२१	३००१
डोटी	७०६०९	जोरायल गाउँपालिका	१०००	५७८५	६७८५	०.०१३४३३४	३१६७
अछाम	७०७०१	पंचदेवल विनायक नगरपालिका	१२००	५९००	७१००	०.००७०९१४	१६७२
अछाम	७०७०२	रामारोशन गाउँपालिका	१२००	५८८१	७०८१	०.००७००४	१६५१
अछाम	७०७०३	मेल्लेख गाउँपालिका	१०००	५८७५	६८७५	०.००७९९३४	१६९६
अछाम	७०७०४	सर्किबगर नगरपालिका	१२००	५८६५	७०६५	०.०१३५४८५	३१९४
अछाम	७०७०५	चौरपाटी गाउँपालिका	१२००	५८५५	७०५५	०.०१२६५४	२९८३
अछाम	७०७०६	मंगलसेन नगरपालिका	१२००	५८२१	७०२१	०.०२०८८२५	४९२३
अछाम	७०७०७	बान्नीगढी जयगढ गाउँपालिका	१०००	५८५७	६८५७	०.००६६६३७	१५७१
अछाम	७०७०८	कमलबजार नगरपालिका	१०००	५८७२	६८७२	०.०१०००३१	२३५८
अछाम	७०७०९	ढकारी गाउँपालिका	१०००	५८८२	६८८२	०.००७१९९२	१६९७
अछाम	७०७१०	तुर्माखाँद गाउँपालिका	१०००	५८८३	६८८३	०.००८९०५९	२०९९
कैलाली	७०८०१	मोहन्याल गाउँपालिका	१०००	५८२४	६८२४	०.०१२६४३५	२९८१
कैलाली	७०८०२	चुरे गाउँपालिका	१०००	५७९०	६७९०	०.०१२७०९३	२९९६
कैलाली	७०८०३	गोदावरी नगरपालिका	२२००	५८९०	८०९०	०.०२४२६८५	५७२१
कैलाली	७०८०४	गौरीगंगा नगरपालिका	१८००	५८८३	७६८३	०.०१७३६४	४०९३
कैलाली	७०८०५	घोडाघोडी नगरपालिका	२२००	५९१५	८११५	०.०२४६३६९	५८०८
कैलाली	७०८०६	बर्दगोरिया गाउँपालिका	१२००	५८७४	७०७४	०.००९९५	२३४६
कैलाली	७०८०७	लम्कि चुहा नगरपालिका	२२००	५८३२	८०३२	०.०३६४८१५	८६००
कैलाली	७०८०८	जानकी गाउँपालिका	१६००	५९०५	७५०५	०.०१२७६४४	३००९
कैलाली	७०८०९	जोशीपुर गाउँपालिका	१४००	५८७६	७२७६	०.०१२०५१९	२८४१
कैलाली	७०८१०	टिकापुर नगरपालिका	२२००	५७९७	७९९७	०.०४६८६२२	११०४७
कैलाली	७०८११	भजनी नगरपालिका	१६००	५८७७	७४७७	०.०१७७७६३	४१९१
कैलाली	७०८१२	कैलारी गाउँपालिका	१६००	५८६१	७४६१	०.०१८९४८१	४४६७

जिल्ला	स्थानिय तहको कोड	स्थानिय तहको नाम	वित्तीय समानीकरण अनुदान (रु. हजारमा)			सवारी साधन गरेको बाँडफाँट	
			न्यूनतम अनुदान	सुन्नमा आधारित अनुदान	जम्मा	सवारी साधन गरेको बाँडफाँटको हिस्सा	सवारी साधन गरेको सिलिङ (रु. हजारमा)
कैलाली	७०८१३	धनगढी उपमहानगरपालिका	३६००	५६८२	९२८२	०.०९१०५९२	२१४६६
कञ्चनपुर	७०९०१	कृष्णपुर नगरपालिका	१८००	५८८८	७६८८	०.०१४०५०१	३३१२
कञ्चनपुर	७०९०२	शुक्लाफाँटा नगरपालिका	१६००	५७९७	७३९७	०.०२६०७१	६१४६
कञ्चनपुर	७०९०३	बेदकोट नगरपालिका	१६००	५८६७	७४६७	०.०१६२२१७	३८२४
कञ्चनपुर	७०९०४	भिमदत्त नगरपालिका	२८००	५९२६	८७२६	०.०३४८०६३	८२०५
कञ्चनपुर	७०९०५	माहाकाली नगरपालिका	१४००	५९१२	७३१२	०.००८७८६१	२०७१
कञ्चनपुर	७०९०६	लालझाडी गाउँपालिका	१०००	५८२८	६८२८	०.००७९६०३	१८७७
कञ्चनपुर	७०९०७	पुनर्वास नगरपालिका	१६००	५८२१	७४२१	०.०३०४०८१	७९६८
कञ्चनपुर	७०९०८	बेलौरी नगरपालिका	१६००	५८५१	७४५१	०.०२२८७३३	५३९२
कञ्चनपुर	७०९०९	बेलडाँडी गाउँपालिका	१०००	५८७०	६८७०	०.००५७०१४	१३४४

परिशिष्ट-२.४ आर्थिक बर्ष २०७६/७७ मा हुने प्राकृतिक स्रोतको रोयल्टी बाँडफाँटको हिस्सा सम्बन्धी सिफारिस

परिशिष्ट २.४.१ आर्थिक बर्ष २०७६/७७ मा सम्बन्धीत प्रदेशहरूबीच हुने रोयल्टी बाँडफाँटको हिस्सा सम्बन्धी सिफारिस

क. पर्वतारोहण

क्र.सं.	हिमालको नाम	प्रदेश	रोयल्टी बाँडफाँटको हिस्सा	अनुमानित रोयल्टी रकम (रु.)
१	Aichyn (6055m)	कर्णाली प्रदेश	०.८०३४	३४५०९
१	Aichyn (6055m)	सुदूरपश्चिम प्रदेश	०.१९६६	८४४४
जम्मा			१	४२९५३
२	Ama Dablam (6814 m.)	प्रदेश नं. १	०.९०१०	४२७९३७२
२	Ama Dablam (6814 m.)	प्रदेश नं. ३	०.०९९०	४७०२६१
जम्मा			१	४७४९६३३
३	Anidesh Chuli (6960m)	प्रदेश नं. १	१	१७२०५
जम्मा			१	१७२०५
४	Annapurna (8091 m.)	गण्डकी प्रदेश	१	१२९९६१२
जम्मा			१	१२९९६१२
५	Annapurna 4 (7525 m.)	गण्डकी प्रदेश	१	७०८६०
जम्मा			१	७०८६०
६	Api (7132m)	सुदूरपश्चिम प्रदेश	१	५६८२५
जम्मा			१	५६८२५
७	Ardang (6034m)	कर्णाली प्रदेश	०.८०३४	१४४१५
७	Ardang (6034m)	सुदूरपश्चिम प्रदेश	०.१९६६	३५२७
जम्मा			१	१७९४२
८	Ariniko Chuli (6039m.)	गण्डकी प्रदेश	०.५७६३	१०९१८३
८	Ariniko Chuli (6039m.)	कर्णाली प्रदेश	०.४२३७	८०२८३
जम्मा			१	१८९४६६
९	Baden Powell Scout Peak (Urkema Peak) # (5890 m.)	प्रदेश नं. ३	१	११०५६४
जम्मा			१	११०५६४
१०	Barun Tse (7129 m.)	प्रदेश नं. १	१	२८१४७५
जम्मा			१	२८१४७५
११	Bhemdang Ri (6150m.)	प्रदेश नं. ३	१	१९८७
जम्मा			१	१९८७
१२	Bhrikuti (6476 m.)	गण्डकी प्रदेश	०.८९६९	५२०८३
१२	Bhrikuti (6476 m.)	कर्णाली प्रदेश	०.१०३९	६०३७

क्र.सं.	हिमालको नाम	प्रदेश	रोयल्टी बॉर्डफाँटको हिस्सा	अनुमानित रोयल्टी रकम (रु.)
	जम्मा		१	५८१२०
१३	Chamlang(7319m.)	प्रदेश नं. १	१	२१५६५२
	जम्मा		१	२१५६५२
१४	Changwathang (6130m)	कर्णाली प्रदेश	०.८५०३	३६७४२
१४	Changwathang (6130m)	सुदूरपश्चिम प्रदेश	०.१४९७	६४६७
	जम्मा		१	४३२०९
१५	Chhopa Bamare (6109 m.)	प्रदेश नं. ३	१	२४९८०
	जम्मा		१	२४९८०
१६	Chobuje (6685m.)	प्रदेश नं. १	०.०९५१	२११३
१६	Chobuje (6685m.)	प्रदेश नं. ३	०.९०४९	२०१०७
	जम्मा		१	२२२२०
१७	Chulu East (6584m.)	गण्डकी प्रदेश	१	६८४०००
	जम्मा		१	६८४०००
१८	Chulu West (6419m.)	गण्डकी प्रदेश	१	४२७८१३
	जम्मा		१	४२७८१३
१९	Danfe Shail (6103m.)	कर्णाली प्रदेश	१	४७२८७
	जम्मा		१	४७२८७
२०	Dhaulagiri I (8167 m.)	गण्डकी प्रदेश	०.९४००	६०६३७९
२०	Dhaulagiri I (8167 m.)	कर्णाली प्रदेश	०.०६००	३८७०६
	जम्मा		१	६४५०८५
२१	Everest (8848m.)	प्रदेश नं. १	०.९०१०	९९६५८०२३
२१	Everest (8848m.)	प्रदेश नं. ३	०.०९९०	१०९५१४३८
	जम्मा		१	११०६०९४६१
२२	Gangapurna (7455m)	गण्डकी प्रदेश	१	१४५३१
	जम्मा		१	१४५३१
२३	Ganja-la Chuli (Naya Kanga) (5863m.)	प्रदेश नं. ३	१	७५०७५
	जम्मा		१	७५०७५
२४	Gaugiri (6110 m.)	गण्डकी प्रदेश	०.८९६१	१८४२३२
२४	Gaugiri (6110 m.)	कर्णाली प्रदेश	०.१०३९	२१३५४
	जम्मा		१	२०५५८६
२५	Ghustang (6465m)	गण्डकी प्रदेश	०.९१४१	३३२४९
२५	Ghustang (6465m)	कर्णाली प्रदेश	०.०८५९	३१२६
	जम्मा		१	३६३७५
२६	Ghyun Himal I (6099m)	गण्डकी प्रदेश	१	५११४४
	जम्मा		१	५११४४

क्र.सं.	हिमालको नाम	प्रदेश	रोयल्टी बॉर्डफाँटको हिस्सा	अनुमानित रोयल्टी रकम (रु.)
२७	Gurja (7193m.)	गण्डकी प्रदेश	०.९१४१	७३३९६
२७	Gurja (7193m.)	कर्णाली प्रदेश	०.०८५९	६९०१
जम्मा			१	८०२९७
२८	Gyalzen Peak(6151m.)	प्रदेश नं. ३	१	६०००
जम्मा			१	६०००
२९	Himjung (7092m.)	गण्डकी प्रदेश	१	७६७९१
जम्मा			१	७६७९१
३०	Himlung (7126m.)	गण्डकी प्रदेश	१	९८४३५९
जम्मा			१	९८४३५९
३१	Hiunchuli (6434m.)	गण्डकी प्रदेश	१	१३७५०
जम्मा			१	१३७५०
३२	Imja Tse(Island Peak) (6165m.)	प्रदेश नं. १	०.९०१०	१२२३८८३५
३२	Imja Tse(Island Peak) (6165m.)	प्रदेश नं. ३	०.०९९०	१३४४९२८
जम्मा			१	१३५८३७६३
३३	Jobo Rinjang (6666 m.)	प्रदेश नं. १	०.९०१०	१५७११
३३	Jobo Rinjang (6666 m.)	प्रदेश नं. ३	०.०९९०	१७२६
जम्मा			१	१७४३७
३४	Kanchanjunga (8586m.)	प्रदेश नं. १	१	१५८८३०२
जम्मा			१	१५८८३०२
३५	Kangbachen (7903m.)	प्रदेश नं. १	१	३३१२०
जम्मा			१	३३१२०
३६	Khangri Shar (6811m)	प्रदेश नं. १	०.९०१०	२६३७६
३६	Khangri Shar (6811m)	प्रदेश नं. ३	०.०९९०	२८९९
जम्मा			१	२९२७५
३७	Kumbhakarna (7710m)	प्रदेश नं. १	१.००००	६८७००
जम्मा			१	६८७००
३८	Kwangde (6086m.)	प्रदेश नं. १	०.९०१०	१२३८९
३८	Kwangde (6086m.)	प्रदेश नं. ३	०.०९९०	१३६१
जम्मा			१	१३७५०
३९	Lachama Chuli (6721m.)	कर्णाली प्रदेश	०.९१८९	११२६४८
३९	Lachama Chuli (6721m.)	सुदूरपश्चिम प्रदेश	०.०८११	९९४७
जम्मा			१	१२२५९५
४०	Lachama North (6628m)	कर्णाली प्रदेश	०.९१८९	१०७४२
४०	Lachama North (6628m)	सुदूरपश्चिम प्रदेश	०.०८११	९४८
जम्मा			१	११६९०

क्र.सं.	हिमालको नाम	प्रदेश	रोयल्टी बॉर्डफाँटको हिस्सा	अनुमानित रोयल्टी रकम (रु.)
४१	Langdung (6326 m.)	प्रदेश नं. १	०.२९८०	१५५८३
४१	Langdung (6326 m.)	प्रदेश नं. ३	०.७०२०	३६७१०
जम्मा			१	५२२९३
४२	Langtang Lirung (7234m.)	प्रदेश नं. ३	१	२७६७५
जम्मा			१	२७६७५
४३	Lhoste (8516m.)	प्रदेश नं. १	०.९०१०	४४७६६५१
४३	Lhoste (8516m.)	प्रदेश नं. ३	०.०९९०	४९९९४०
जम्मा			१	४९६८५९१
४४	Lobuje (6119m.)	प्रदेश नं. १	०.९०१०	४८४५९९९
४४	Lobuje (6119m.)	प्रदेश नं. ३	०.०९९०	५३२५१९
जम्मा			१	५३७८४३८
४५	Makalu (8463m.)	प्रदेश नं. १	१	२६६२३५७
जम्मा			१	२६६२३५७
४६	Manaslu (8163 m.)	गण्डकी प्रदेश	१	४९३९९४४
जम्मा			१	४९३९९४४
४७	Mansail (6242m.)	गण्डकी प्रदेश	१	४३११८
जम्मा			१	४३११८
४८	Mansail South (6251 m.)	गण्डकी प्रदेश	१.००००	४४२९३
जम्मा			१	४४२९३
४९	Mera Peak (6470m.)	प्रदेश नं. १	१	७९७७६५०
जम्मा			१	७९७७६५०
५०	Mt. Peri (6174m.)	प्रदेश नं. ३	१	१९५०
जम्मा			१	१९५०
५१	Mt.ABI (6043m.)	प्रदेश नं. १	०.९०१०	३७९६६
५१	Mt.ABI (6043m.)	प्रदेश नं. ३	०.०९९०	४०८४
जम्मा			१	४१२५०
५२	Mt.Bokta (6114m.)	प्रदेश नं. १	१	४१२५०
जम्मा			१	४१२५०
५३	Mt.Cholatse (6440m.)	प्रदेश नं. १	०.९०१०	१६७६९७
५३	Mt.Cholatse (6440m.)	प्रदेश नं. ३	०.०९९०	१८४२८
जम्मा			१	१८६९२५
५४	Mt.Kyazo Ri (6186m.)	प्रदेश नं. १	०.९०१०	२२२९९५
५४	Mt.Kyazo Ri (6186m.)	प्रदेश नं. ३	०.०९९०	२४५०५
जम्मा			१	२४७५००
५५	Mt.Langsis Ri (6412m.)	प्रदेश नं. ३	१	५८४३७

क्र.सं.	हिमालको नाम	प्रदेश	रोयल्टी बॉर्डफाँटको हिस्सा	अनुमानित रोयल्टी रकम (रु.)
जम्मा			१	५८४३७
५६	Mt.Larkya Peak (6416m.)	गण्डकी प्रदेश	१	२३१३१३
जम्मा			१	२३१३१३
५७	Mt.Lobuje West (6135m.)	प्रदेश नं. १	०.९०१०	३०७०५७
५७	Mt.Lobuje West (6135m.)	प्रदेश नं. ३	०.०९९०	३३७४३
जम्मा			१	३४०८००
५८	Mt.Nirekha (6159m.)	प्रदेश नं. १	०.९०१०	१२०७८९
५८	Mt.Nirekha (6159m.)	प्रदेश नं. ३	०.०९९०	१३२७४
जम्मा			१	१३४०६३
५९	Mt.Ombigaichen (6340m.)	प्रदेश नं. १	०.९२६०	९५५०
५९	Mt.Ombigaichen (6340m.)	प्रदेश नं. ३	०.०७४०	७६३
जम्मा			१	१०३१३
६०	Mt.Phari Lapcha (6017m.)	प्रदेश नं. १	०.९०१०	३०९७
६०	Mt.Phari Lapcha (6017m.)	प्रदेश नं. ३	०.०९९०	३४०
जम्मा			१	३४३७
६१	Mt.Yubra Himal (6048m.)	प्रदेश नं. ३	१	३७८१२
जम्मा			१	३७८१२
६२	Mukot Himal (6087 m.)	गण्डकी प्रदेश	०.६३७०	९०२९३
६२	Mukot Himal (6087 m.)	कर्णाली प्रदेश	०.३६३०	५१४४५
जम्मा			१	१४१७३८
६३	Mustang Himal I (6195 m.)	गण्डकी प्रदेश	१.००००	४९७३९२
जम्मा			१	४९७३९२
६४	Niligiri North (7061m.)	गण्डकी प्रदेश	१	१४५००
जम्मा			१	१४५००
६५	Norbu Kang (6005m)	कर्णाली प्रदेश	१	२८४१२
जम्मा			१	२८४१२
६६	Nupla Khang (6861m)	प्रदेश नं. १	०.९०१०	३६८९६
६६	Nupla Khang (6861m)	प्रदेश नं. ३	०.०९९०	४०५४
जम्मा			१	४०९५०
६७	Nuptse (7855 m.)	प्रदेश नं. १	०.९०१०	५५२५४८
६७	Nuptse (7855 m.)	प्रदेश नं. ३	०.०९९०	६०७२०
जम्मा			१	६१३२६८
६८	Paldor Peak (5903m.)	प्रदेश नं. ३	०.८९८५	३०८८६
६८	Paldor Peak (5903m.)	गण्डकी प्रदेश	०.१०१५	३४८९
जम्मा			१	३४३७५

क्र.सं.	हिमालको नाम	प्रदेश	रोयल्टी बॉर्डफाँटको हिस्सा	अनुमानित रोयल्टी रकम (रु.)
६९	Pasang Lhamu (7351m.)	प्रदेश नं. १	०.९०१०	४९४८७
६९	Pasang Lhamu (7351m.)	प्रदेश नं. ३	०.०९९०	५४३८
जम्मा			१	५४९२५
७०	Pharchamo (6279m.)	प्रदेश नं. १	०.५१३८	२६०२६३
७०	Pharchamo (6279m.)	प्रदेश नं. ३	०.४८६२	२४६२८७
जम्मा			१	५०६५५०
७१	Pisang Peak (6091m.)	गण्डकी प्रदेश	१	१३०२७५
जम्मा			१	१३०२७५
७२	Pumori (7161 m.)	प्रदेश नं. १	०.९०१०	२५३७३९
७२	Pumori (7161 m.)	प्रदेश नं. ३	०.०९९०	२७८८३
जम्मा			१	२८१६२२
७३	Purbang (6500m.)	गण्डकी प्रदेश	०.९६६१	१०७४६
७३	Purbang (6500m.)	कर्णाली प्रदेश	०.०३३९	३७७
जम्मा			१	१११२३
७४	Putha Hiunchuli (7246 m.)	गण्डकी प्रदेश	०.२८२८	५०११७
७४	Putha Hiunchuli (7246 m.)	प्रदेश नं. ५	०.२३९५	४२४४४
७४	Putha Hiunchuli (7246 m.)	कर्णाली प्रदेश	०.४७७७	८४६५८
जम्मा			१	१७७२१९
७५	Ramdung (5900m.)	प्रदेश नं. १	०.१२१०	१०७५३
७५	Ramdung (5900m.)	प्रदेश नं. ३	०.८७९०	७८१०९
जम्मा			१	८८८६२
७६	Ratna Chuli (7128m.)	गण्डकी प्रदेश	१	६९४६९
जम्मा			१	६९४६९
७७	Saipal (7031m)	कर्णाली प्रदेश	०.४८८८	७३००३
७७	Saipal (7031m)	सुदूरपश्चिम प्रदेश	०.५११२	७६३४१
जम्मा			१	१४९३४४
७८	Saribung (6346m.)	गण्डकी प्रदेश	०.९४०९	९९६६७४
७८	Saribung (6346m.)	कर्णाली प्रदेश	०.०५९१	६२६५२
जम्मा			१	१०५९३२६
७९	Sharphu II (6164m)	प्रदेश नं. १	१	७३६९
जम्मा			१	७३६९
८०	Shigu Chuli(fluted peak) (6501m.)	गण्डकी प्रदेश	१	८३१२५
जम्मा			१	८३१२५
८१	Tasartse (6343m)	गण्डकी प्रदेश	०.९६०२	२३८६२
८१	Tasartse (6343m)	कर्णाली प्रदेश	०.०३९८	९९०

क्र.सं.	हिमालको नाम	प्रदेश	रोयल्टी बाँडफाँटको हिस्सा	अनुमानित रोयल्टी रकम (रु.)
जम्मा			१	२४८५२
८२	Thaknak Ri (Dranganag Ri) (6757m)	प्रदेश नं. १	०.५१३८	१७८८६
८२	Thaknak Ri (Dranganag Ri) (6757m)	प्रदेश नं. ३	०.४८६२	१६९२६
जम्मा			१	३४८१२
८३	Thamserku (6618m)	प्रदेश नं. १	०.९०१०	१०३३४
८३	Thamserku (6618m)	प्रदेश नं. ३	०.०९९०	११३६
जम्मा			१	११४७०
८४	Thapa Peak (6012m)	गण्डकी प्रदेश	१	२२८९२०
जम्मा			१	२२८९२०
८५	Thorang Peak (6144m)	गण्डकी प्रदेश	०.९६८७	१२३६५३
८५	Thorang Peak (6144m)	कर्णाली प्रदेश	०.०३१३	३९९१
जम्मा			१	१२७६४४
८६	Tilicho Peak (7134m.)	गण्डकी प्रदेश	१	५१३२८
जम्मा			१	५१३२८
८७	Tilkang (6369m.)	कर्णाली प्रदेश	०.८०३४	१४४९९
८७	Tilkang (6369m.)	सुदूरपश्चिम प्रदेश	०.१९६६	३५४८
जम्मा			१	१८०४७
८८	Tobsar Peak (6100 m.)	गण्डकी प्रदेश	१	१०९९९
जम्मा			१	१०९९९
८९	Tsartse	गण्डकी प्रदेश	१	१०८९९
जम्मा			१	१०८९९
९०	Tukuche	गण्डकी प्रदेश	०.९४०८	११०८८
९०	Tukuche	कर्णाली प्रदेश	०.०५९२	६९७
जम्मा			१	११७८५
९१	Yara Chuli (6236m.)	कर्णाली प्रदेश	१.००००	१०४९२
जम्मा			१	१०४९२
९२	Yubra Himal (6048m)	प्रदेश नं. ३	१	२१७९७
जम्मा			१	२१७९७
९३	shey shikhar (6139m.)	कर्णाली प्रदेश	१	८५१५३
जम्मा			१	८५१५३

ख. विद्युत

क्र.सं.	आयोजनाको नाम	क्षमता (मे.वा.)	प्रदेश	रोयल्टी बाँडफाँटको हिस्सा	अनुमानित रोयल्टी रकम (रु.)
१	Andhi Khola	९.४	गण्डकी प्रदेश	०.८०६५	५२३८७९२

क्र.सं.	आयोजनाको नाम	क्षमता (मे.वा.)	प्रदेश	रोयल्टी बाँडफाँटको हिस्सा	अनुमानित रोयल्टी रकम (रु.)
१	Andhi Khola	९.४	प्रदेश नं. ५	०.१९३५	१२५७३१०
	जम्मा			१	६४९६१०२.०
२	Ankhu Khola - 1	७	प्रदेश नं. ३	१	२८७२९३५
	जम्मा			१	२८७२९३५
३	Bagmati	२२	प्रदेश नं. ३	१	५५००००
	जम्मा			१	५५००००
४	Baramchi Khola HPP	४.२	प्रदेश नं. ३	१	१०५०००
	जम्मा			१	१०५०००
५	Bhairab Kund Khola	३	प्रदेश नं. ३	१	०
	जम्मा			१	०
६	Bijayapur-1	४.५	गण्डकी प्रदेश	१	८०३८६९
	जम्मा			१	८०३८६९
७	Chake Khola	२.८३	प्रदेश नं. ३	१	१४९२६७
	जम्मा			१	१४९२६७
८	Chaku Khola	३	प्रदेश नं. ३	१	१३४४४४०
	जम्मा			१	१३४४४४०
९	Chameliya Khola	३०	सुदूरपश्चिम प्रदेश	१	५१७४७८५
	जम्मा			१	५१७४७८५
१०	Charnawati Khola Hydroelectric Project	३.५२	प्रदेश नं. ३	१	५३९४०७
	जम्मा			१	५३९४०७
११	Chatara	३.२	प्रदेश नं. १	१	१२०७६२१
	जम्मा			१	१२०७६२१
१२	Chhandi Khola	२	गण्डकी प्रदेश	१	३८७०७९
	जम्मा			१	३८७०७९
१३	Chilime	२२	प्रदेश नं. ३	१	२६२३८७९१
	जम्मा			१	२६२३८७९१
१४	Daram Khola-A	२.५	गण्डकी प्रदेश	१	०
	जम्मा			१	०
१५	Daraundi A	६	गण्डकी प्रदेश	१	१७३७५२३
	जम्मा			१	१७३७५२३
१६	Devighat	१४.१	प्रदेश नं. ३	१	१५२१५६१२
	जम्मा			१	१५२१५६१२
१७	Dwari Khola SHP	३.७५	कर्णाली प्रदेश	१	२०१५१०
	जम्मा			१	२०१५१०
१८	Fewa	१.००८	गण्डकी प्रदेश	१	४९८२०४
	जम्मा			१	४९८२०४
१९	Gandak	१५	गण्डकी प्रदेश	०.२१३६	१२००१६८
१९	Gandak	१५	प्रदेश नं. ५	०.७८६४	४४१९१४७
	जम्मा			१	५६१९३१५
२०	Hewa Khola A	१४.९	प्रदेश नं. १	१	७४४३८९
	जम्मा			१	७४४३८९
२१	Hewa khola	४.४५५	प्रदेश नं. १	१	५०००००
	जम्मा			१	५०००००
२२	Indrawati -III	७.५	प्रदेश नं. ३	१	५९२५०००

क्र.सं.	आयोजनाको नाम	क्षमता (मे.वा.)	प्रदेश	रोयल्टी बाँडफाँटको हिस्सा	अनुमानित रोयल्टी रकम (रु.)
	जम्मा			१	५९२५०००
२३	Jhimruk Khola	१२.५	प्रदेश नं. ५	१	९१७४४९५
	जम्मा			१	९१७४४९५
२४	Jhyari Khola	२	प्रदेश नं. ३	१	१२९९२२
	जम्मा			१	१२९९२२
२५	Jiri Khola SHP	२.४	प्रदेश नं. ३	१	०
	जम्मा			१	०
२६	Jogmai Khola	७.६	प्रदेश नं. १	१	८७८२३५
	जम्मा			१	८७८२३५
२७	Kali Gandaki A	१४४	गण्डकी प्रदेश	०.४९५०	७५९६८७२९
२७	Kali Gandaki A	१४४	प्रदेश नं. ५	०.५०५०	७७४९९२५७
	जम्मा			१	१५३४६७९८६
२८	Khani Khola	२	प्रदेश नं. ३	१	७८३७६
	जम्मा			१	७८३७६
२९	Khimti -I	६०	प्रदेश नं. ३	१	२३६८४९६०४
	जम्मा			१	२३६८४९६०४
३०	Khudi Khola	४	गण्डकी प्रदेश	१	६०४७६२
	जम्मा			१	६०४७६२
३१	Kulekhani-I	६०	प्रदेश नं. ३	१	२६३१८४५५
	जम्मा			१	२६३१८४५५
३२	Kulekhani-II	३२	प्रदेश नं. ३	१	१३४७९४९३
	जम्मा			१	१३४७९४९३
३३	Lower Chaku Khola	१.८	प्रदेश नं. ३	१	४३५९९५
	जम्मा			१	४३५९९५
३४	Lower Modi -1	१०	गण्डकी प्रदेश	१	४०५०२०२
	जम्मा			१	४०५०२०२
३५	Madhya Marsyangdi	७०	गण्डकी प्रदेश	१	१४५९२४३६
	जम्मा			१	१४५९२४३६
३६	Madkyu Khola	१३	गण्डकी प्रदेश	१	५२५०००
	जम्मा			१	५२५०००
३७	Mai	२२	प्रदेश नं. १	१	३२१२८९०
	जम्मा			१	३२१२८९०
३८	Mai Cascade	७	प्रदेश नं. १	१	१६३६८१५
	जम्मा			१	१६३६८१५
३९	Mai Cascade HPP	८	प्रदेश नं. १	१	०
	जम्मा			१	०
४०	Mai Khola	४.५	प्रदेश नं. १	१	२२१३५८५
	जम्मा			१	२२१३५८५
४१	Mailung Khola	५	प्रदेश नं. ३	१	०
	जम्मा			१	०
४२	Mardi Khola	४.८	गण्डकी प्रदेश	१	६२९०३६
	जम्मा			१	६२९०३६
४३	Marsyangdi	६९	गण्डकी प्रदेश	१	८१६१०३४०
	जम्मा			१	८१६१०३४०

क्र.सं.	आयोजनाको नाम	क्षमता (मे.वा.)	प्रदेश	रोयल्टी बाँडफाँटको हिस्सा	अनुमानित रोयल्टी रकम (रु.)
४४	Middle Chaku Khola	१.८	प्रदेश नं. ३	१	४८८१३९
	जम्मा			१	४८८१३९
४५	Midim Khola	३	गण्डकी प्रदेश	१	१६९७१९
	जम्मा			१	१६९७१९
४६	Modi Khola	१४.८	गण्डकी प्रदेश	१	१३०४१२८६
	जम्मा			१	१३०४१२८६
४७	Molun Khola SHP	७	प्रदेश नं. १	१	८२९४३१
	जम्मा			१	८२९४३१
४८	Nau Gad Khola	८.५	सुदूरपश्चिम प्रदेश	१	२१२५००
	जम्मा			१	२१२५००
४९	Panauti	२.४	प्रदेश नं. ३	१	१०३४३९१
	जम्मा			१	१०३४३९१
५०	Phawa khola Hydropower Project	५	प्रदेश नं. १	१	४०००००
	जम्मा			१	४०००००
५१	Piluwa Khola	३	प्रदेश नं. १	१	३७५०००
	जम्मा			१	३७५०००
५२	Puwa	६.२	प्रदेश नं. १	१	६२९२८१६
	जम्मा			१	६२९२८१६
५३	Puwa Khola-1	४	प्रदेश नं. १	१	३७९३८१
	जम्मा			१	३७९३८१
५४	Radhi Small	४.४	गण्डकी प्रदेश	१	८६३९५७
	जम्मा			१	८६३९५७
५५	Ridi Khola	२.४	गण्डकी प्रदेश	०.०८१६	३३८९४
५५	Ridi Khola	२.४	प्रदेश नं. ५	०.९१८४	३८१३१२
	जम्मा			१	४१५२०६
५६	Sabha Khola	३.३	प्रदेश नं. १	१	०
	जम्मा			१	०
५७	Sardi Khola	४	गण्डकी प्रदेश	१	५१३०२८
	जम्मा			१	५१३०२८
५८	Seti	१.५	गण्डकी प्रदेश	१	१७४८७३८
	जम्मा			१	१७४८७३८
५९	Sipring Khola	१०	प्रदेश नं. ३	१	०
	जम्मा			१	०
६०	Siuri Khola	५	गण्डकी प्रदेश	१	१३७९४९४
	जम्मा			१	१३७९४९४
६१	Sun Koshi	१०.०५	प्रदेश नं. ३	१	१०८१९५३१
	जम्मा			१	१०८१९५३१
६२	Sundarijal hpp	०.६४	प्रदेश नं. ३	१	६७३२९७
	जम्मा			१	६७३२९७
६३	Sunkoshi Small	२.६	प्रदेश नं. ३	१	३५३४४०
	जम्मा			१	३५३४४०
६४	Super Mai Hydropower Project	७.८	प्रदेश नं. १	१	३९९६६५
	जम्मा			१	३९९६६५
६५	Tadi Khola (thaprek)	५	प्रदेश नं. ३	१	७५९२५२

क्र.सं.	आयोजनाको नाम	क्षमता (मे.वा.)	प्रदेश	रोयल्टी बाँडफाँटको हिस्सा	अनुमानित रोयल्टी रकम (रु.)
	जम्मा			१	७५९२५२
६६	Tatopani	२	गण्डकी प्रदेश	१	७४५७५१
	जम्मा			१	७४५७५१
६७	Thapa Khola	११.२	गण्डकी प्रदेश	१	०
	जम्मा			१	०
६८	Theule Khola HPP	१.५	गण्डकी प्रदेश	१	०
	जम्मा			१	०
६९	Thoppal Khola	१.६५	प्रदेश नं. ३	१	७९५८१३
	जम्मा			१	७९५८१३
७०	Tinau	१.०२४	प्रदेश नं. ५	१	५३१२५३
	जम्मा			१	५३१२५३
७१	Trishuli	२४	प्रदेश नं. ३	१	२२८०१७००
	जम्मा			१	२२८०१७००
७२	Tungun - Thosne Khola	४.३६	प्रदेश नं. ३	१	६९८४१५
	जम्मा			१	६९८४१५
७३	Upper Bhotekoshi	४५	प्रदेश नं. ३	१	३०६७७८१२
	जम्मा			१	३०६७७८१२
७४	Upper Hugdi	५	प्रदेश नं. ५	१	९००१७६
	जम्मा			१	९००१७६
७५	Upper Madi	२५	गण्डकी प्रदेश	१	३५२२२८५
	जम्मा			१	३५२२२८५
७६	Upper Mai -C	६.१	प्रदेश नं. १	१	७२२३४९
	जम्मा			१	७२२३४९
७७	Upper Mai Hydropower Project (Panchakanya Mai Hydropwer limi)	१२	प्रदेश नं. १	१	२९१३२५६
	जम्मा			१	२९१३२५६
७८	Upper Marsyangdi A	५०	गण्डकी प्रदेश	१	१६८४१२५२
	जम्मा			१	१६८४१२५२
७९	Upper Puwa-1	३	प्रदेश नं. १	१	२३०१०३
	जम्मा			१	२३०१०३

ग. वन (संरक्षित क्षेत्र)

क्र.सं.	संरक्षित क्षेत्रको नाम	प्रदेश	रोयल्टी बाँडफाँटको हिस्सा	अनुमानित रोयल्टी रकम (रु.)
१	अपिनपा संरक्षण क्षेत्र	सुदूरपश्चिम प्रदेश	१	३३११८३४
	जम्मा		१	३३११८३४
२	कञ्चनजङ्घा संरक्षण क्षेत्र	प्रदेश नं. १	१	३४५८३०
	जम्मा		१	३४५८३०
३	कृष्णसार संरक्षण क्षेत्र	प्रदेश नं. ५	१	१५०९२८
	जम्मा		१	१५०९२८
४	कोशी टप्पु वन्यजन्तु आरक्ष	प्रदेश नं. १	०.५४	६१०४६६

क्र.सं.	संरक्षित क्षेत्रको नाम	प्रदेश	रोयल्टी बाँडफाँटको हिस्सा	अनुमानित रोयल्टी रकम (रु.)
५	कोशी टप्पु वन्यजन्तु आरक्ष	प्रदेश नं. २	०.४६	५२१११२
जम्मा			१	११३१५७८
६	खप्तड राष्ट्रिय निकुञ्ज	सुदूरपश्चिम प्रदेश	१	२११४०५
जम्मा			१	२११४०५
७	चितवन राष्ट्रिय निकुञ्ज	प्रदेश नं. २	०.०८	५७६४४३६
८	चितवन राष्ट्रिय निकुञ्ज	प्रदेश नं. ३	०.५०	३७३६३५६४
१०	चितवन राष्ट्रिय निकुञ्ज	प्रदेश नं. ५	०.१०	७५५९५३५
९	चितवन राष्ट्रिय निकुञ्ज	गण्डकी प्रदेश	०.३२	२४२८५४८३
जम्मा			१	७४९७३०१८
१२	ढोरपाटन शिकार आरक्ष	प्रदेश नं. ५	०.२९	५८१९३
१३	ढोरपाटन शिकार आरक्ष	कर्णाली प्रदेश	०.३२	६५३६५
११	ढोरपाटन शिकार आरक्ष	गण्डकी प्रदेश	०.३९	७९१५३
जम्मा			१	२०२७११
१४	पर्सा राष्ट्रिय निकुञ्ज	प्रदेश नं. २	०.४८	११६९४९०
१५	पर्सा राष्ट्रिय निकुञ्ज	प्रदेश नं. ३	०.५२	१२६८६०३
जम्मा			१	२४३८०९३
१६	बर्दिया राष्ट्रिय निकुञ्ज	प्रदेश नं. ५	०.७५	६८८६३०४
१७	बर्दिया राष्ट्रिय निकुञ्ज	कर्णाली प्रदेश	०.२५	२२४०१९९
जम्मा			१	९१२६५०३
१८	बाँके राष्ट्रिय निकुञ्ज	प्रदेश नं. ५	०.८२	५८३४०७
१९	बाँके राष्ट्रिय निकुञ्ज	कर्णाली प्रदेश	०.१८	१२५३७२
जम्मा			१	७०८७७९
२०	मकालु वरुण राष्ट्रिय निकुञ्ज	प्रदेश नं. १	१	१९०४६३३
जम्मा			१	१९०४६३३
२१	रारा राष्ट्रिय निकुञ्ज	कर्णाली प्रदेश	१	८३५६७७
जम्मा			१	८३५६७७
२२	लाङ्गटाङ्ग राष्ट्रिय निकुञ्ज	प्रदेश नं. ३	१	९७९९९६२
जम्मा			१	९७९९९६२
२३	शिवपुरी नागार्जुन राष्ट्रिय निकुञ्ज	प्रदेश नं. ३	१	७६७४२७२
जम्मा			१	७६७४२७२
२४	शुक्लाफाँटा राष्ट्रिय निकुञ्ज	सुदूरपश्चिम प्रदेश	१	८८४९४४
जम्मा			१	८८४९४४

क्र.सं.	संरक्षित क्षेत्रको नाम	प्रदेश	रोयल्टी बाँडफाँटको हिस्सा	अनुमानित रोयल्टी रकम (रु.)
२५	शे-फोकसुण्डो राष्ट्रिय निकुञ्ज	कर्णाली प्रदेश	१	१४३८५२६९
जम्मा			१	१४३८५२६९
२६	सगरमाथा राष्ट्रिय निकुञ्ज	प्रदेश नं. १	१	४२५००८७०
जम्मा			१	४२५००८७०

घ. वन (राष्ट्रिय वन)

क्र.सं.	प्रदेश	अनुमानित रोयल्टी बाँडफाँट रकम (रु.)
१	प्रदेश नं. १	४८६६५१७०
२	प्रदेश नं. २	६१५०२०२
३	प्रदेश नं. ३	२१७२२५०८
४	गण्डकी प्रदेश	२५३२००३८
५	प्रदेश नं. ५	३९४७२६९०
६	कर्णाली प्रदेश	२५३४४१०९
७	सुदूरपश्चिम प्रदेश	५८७३६६९८

ड. खानी तथा खनिज

सि.नं.	व्यक्ति/प्रा.लि. को नाम	खनिज पदार्थ	अनुमतिपत्र नं.	प्रदेश	रोयल्टी बाँडफाँटको हिस्सा	अनुमानित रोयल्टी रकम (रु.)
१	निगाले सिमेन्ट्स प्रा.लि.	चुनढुङ्गा	१/०६२/६३	प्रदेश नं. १	१	७०६०२४
२	केशव कुमार बुढाथोकी	चुनढुङ्गा	१३१/०७४/७५	प्रदेश नं. १	१	५८८०७
३	उदयपुर मिनरल टेक प्रा.लि.	चुनढुङ्गा	२६/०६९/७०	प्रदेश नं. १	१	१२१८९८१५
४	कसमस सिमेन्ट ई. प्रा.लि.	चुनढुङ्गा	३०/०६८/६९	प्रदेश नं. १	१	१३८०९३३
५	उदयपुर सिमेन्ट उद्योग लि.	चुनढुङ्गा	३०३/४७९/०४५/४६	प्रदेश नं. १	१	१११२५५०
६	सौर्य सिमेन्टस लि.	चुनढुङ्गा	३८/०५५/५६	प्रदेश नं. १	१	४८३८०२५
७	गुनिहाङ्ग माइन्स एण्ड मिनरल्स प्रा.लि.	क्वार्ज	१८२/०६९/७०	प्रदेश नं. १	१	२५०८
८	उदयपुर सिमेन्ट उद्योग लि.	रातोमाटो	३९/०५९/६०	प्रदेश नं. १	१	७२८७५
९	उदयपुर सिमेन्ट उद्योग लि.	रातोमाटो	४०/०५९/६०	प्रदेश नं. १	१	७७४६
१०	हिमालय माइन्स एण्ड मिनरल्स प्रा.लि.	डोलोमाइट	१/०७२/७३	प्रदेश नं. ३	१	१४३५१३

सि.नं.	व्यक्ति/प्रा.लि. को नाम	खनिज पदार्थ	अनुमतिपत्र नं.	प्रदेश	रोयल्टी बॉडफॉटको हिस्सा	अनुमानित रोयल्टी रकम (रु.)
११	एन एण्ड सि. मिनरल्स प्रा.लि.	फलाम	३३/०६९/७०	प्रदेश नं. ३	१	२६६५
१२	यूनाइटेड सिमेन्टस प्रा.लि.	चुनढुङ्गा	०८/०६६/६७	प्रदेश नं. ३	१	१६४७७४
१३	यूनाइटेड सिमेन्टस प्रा.लि.	चुनढुङ्गा	०९/०६६/६७	प्रदेश नं. ३	१	१६५८३७०
१४	भारदेउ सिमेन्ट एण्ड स्टोन ई प्रा.लि.	चुनढुङ्गा	१०/०६२/६३	प्रदेश नं. ३	१	२७०००
१५	अन्नपूर्णा क्वेरिज प्रा.लि.	चुनढुङ्गा	१३८/०६७/६८	प्रदेश नं. ३	१	५७३३१
१६	हेटौडा सिमेन्ट उद्योग लि.	चुनढुङ्गा	१४८७/३९३/०३२	प्रदेश नं. ३	१	३०३६२१
१७	हेटौडा सिमेन्ट उद्योग लि.	चुनढुङ्गा	१५०/३२६/०४२/४३	प्रदेश नं. ३	१	२३१४८५६
१८	हेटौडा सिमेन्ट उद्योग लि.	चुनढुङ्गा	१५९९/५४९/०३६/३७	प्रदेश नं. ३	१	१७७६५५०
१९	तादी सिमेन्ट एण्ड लाइम ई. प्रा.लि.	चुनढुङ्गा	१६१/०६८/६९	प्रदेश नं. ३	१	५८१९४७
२०	स्टारलाइम ई. प्रा.लि.	चुनढुङ्गा	१७/०६३/६४	प्रदेश नं. ३	१	८५३५३
२१	ताराचन्द्र केडिया	चुनढुङ्गा	१७४/०६५/६६	प्रदेश नं. ३	१	१४०९२५०
२२	अन्नपूर्णा क्वेरिज प्रा.लि.	चुनढुङ्गा	२१८/३९४/०४२/४३	प्रदेश नं. ३	१	३०७४४४६
२३	आर एस चलाल ई. प्रा.लि. (सत्यराम गेलाल)	चुनढुङ्गा	२२/०७४/७५	प्रदेश नं. ३	१	१२४५०५
२४	मारुती सिमेन्टस लि.	चुनढुङ्गा	२२१/३९७/४५/४६	प्रदेश नं. ३	१	१२१४९७९६
२५	लक्ष्मी माईनिङ्ग प्रा.लि.	चुनढुङ्गा	२३/०७१/७२	प्रदेश नं. ३	१	१७८१२
२६	रिडिसिडि सिमेन्ट प्रा.लि.	चुनढुङ्गा	३०/०७५/७६	प्रदेश नं. ३	१	३३२५६६
२७	नेपाल शालिमार सिमेन्ट प्रा.लि.	चुनढुङ्गा	३३/०७२/७३	प्रदेश नं. ३	१	९६१६०१
२८	नवदुर्गा चुनढुङ्गा उद्योग प्रा.लि.	चुनढुङ्गा	३६/०६३/६४	प्रदेश नं. ३	१	६२५००
२९	शिवम सिमेन्टस लि.	चुनढुङ्गा	४७/०६३/६४	प्रदेश नं. ३	१	११०७८५१४
३०	शिवम सिमेन्टस लि.	चुनढुङ्गा	७८/०६४/६५	प्रदेश नं. ३	१	३८६०१२७
३१	शिवम सिमेन्टस लि.	चुनढुङ्गा	७८/०६६/६७	प्रदेश नं. ३	१	२५७५०४४
३२	शिवम सिमेन्टस लि.	चुनढुङ्गा	७९/०६६/६७	प्रदेश नं. ३	१	३९४९३०
३३	बाबा माइन्स एण्ड मिनरल्स प्रा.लि.	मार्बल	४९/०६७/६८	प्रदेश नं. ३	१	५८५७९०
३४	शिवम सिमेन्टस लि.	मार्बल	७/०६१/६२	प्रदेश नं. ३	१	९४३२८
३५	राम बहादुर लामा	क्वारजाइट	१०९/०७४/७५	प्रदेश नं. ३	१	१२०००
३६	डि.एस.ई प्रा.लि.	क्वारजाइट	१५५/०७१/७२	प्रदेश नं. ३	१	७९०००
३७	बालकृष्ण महर्जन	क्वारजाइट	१७७/०७१/७२	प्रदेश नं. ३	१	१२५०
३८	धर्म बहादुर श्रेष्ठ	क्वारजाइट	९०/०७४/७५	प्रदेश नं. ३	१	२६०००
३९	टेन माइक्रोन्स (नेपाल) प्रा.लि.	खरी	५/०७३/७४	प्रदेश नं. ३	१	१४९२५
४०	टेन माइक्रोन्स (नेपाल) प्रा.लि.	खरी	७७/०७१/७२	प्रदेश नं. ३	१	६०५०८

सि.नं.	व्यक्ति/प्रा.लि. को नाम	खनिज पदार्थ	अनुमतिपत्र नं.	प्रदेश	रोयल्टी बॉन्डफॉटको हिस्सा	अनुमानित रोयल्टी रकम (रु.)
४१	पशुपती माइनिङ्ग कम्पनी प्रा.लि.	रातोमाटो	१७५/०७१/७२	गण्डकी प्रदेश	१	४४३११
४२	धौलागिरी एस टि एम डुङ्गा उद्योग एण्ड इन्भेष्टमेन्ट प्रा.लि.	क्वारजाइट	५५/०७४/७५	गण्डकी प्रदेश	१	१०४८५
४३	ए.एस.डि.सी. एशिया प्रा.लि.	खरी	२४/०६०/६१	गण्डकी प्रदेश	१	२७५०
४४	माँ महाकाली खनिज उद्योग प्रा.लि.	पत्थर कोइला	१००/०६९/७०	प्रदेश नं. ५	१	२२५१
४५	मध्यपश्चिमाञ्चल खानी तथा खनिज प्रा.लि.	पत्थर कोइला	१३३५/१५३३/०४९	प्रदेश नं. ५	१	८०४४
४६	ऋषि खनिज उद्योग प्रा.लि.	पत्थर कोइला	१८४/०७१/७२	प्रदेश नं. ५	१	३९२८८
४७	कंचन कोल कम्पनी प्रा. लि.	पत्थर कोइला	२५/०६२/६३	प्रदेश नं. ५	१	१०८२८१
४८	मनकामना कोल ड.प्रा.लि.	पत्थर कोइला	४२/०६९/७०	प्रदेश नं. ५	१	९४५४४
४९	शुभम खनिज उद्योग प्रा.लि.	पत्थर कोइला	७२/०७२/७३	प्रदेश नं. ५	१	२६६९१
५०	सत्य साई कोल प्रा.लि.	पत्थर कोइला	८/०६२/६३	प्रदेश नं. ५	१	७६५६
५१	नमराज पोखरेल	पत्थर कोइला	९९/०६९/७०	प्रदेश नं. ५	१	३५००
५२	जगदम्बा सिमेन्ट ई. प्रा.लि.	चुनडुङ्गा	०४/०७३/७४	प्रदेश नं. ५	१	२६१२१५७
५३	पाल्पा सिमेन्ट ई. प्रा.लि.	चुनडुङ्गा	०६/०७३/७४	प्रदेश नं. ५	१	४७४८०८९
५४	अल्फा कन्स्ट्रक्सन एण्ड डेभलपर्स प्रा.लि.	चुनडुङ्गा	०७/०७३/७४	प्रदेश नं. ५	१	१६०५३२७
५५	सर्वोत्तम सिमेन्ट प्रा.लि.	चुनडुङ्गा	११/०६९/७०	प्रदेश नं. ५	१	४८०६७३४
५६	कंचन क्वेरिज प्रा.लि.	चुनडुङ्गा	११९/०६४/६५	प्रदेश नं. ५	१	६१८५६२३
५७	वि.एस.सिमेन्ट ई. प्रा.लि.	चुनडुङ्गा	१२५/०७४/७५	प्रदेश नं. ५	१	७५३४५३
५८	सिद्धार्थ मिनरल्स प्रा.लि.	चुनडुङ्गा	१८०/०६५/६६	प्रदेश नं. ५	१	१२१७६०४५
५९	सोनापुर मिनरल्स एण्ड आयल प्रा.लि.	चुनडुङ्गा	२१३/०७१/७२	प्रदेश नं. ५	१	२८३६६३७
६०	सत्यवती खानी उत्खनन प्रा.लि.	चुनडुङ्गा	२९/०७२/७३	प्रदेश नं. ५	१	२०४२०२६
६१	दाङ्ग सिमेन्ट ई. प्रा.लि.	चुनडुङ्गा	३३/०६१/६२	प्रदेश नं. ५	०.४४९२३५३	३४३७
६१	दाङ्ग सिमेन्ट ई. प्रा.लि.	चुनडुङ्गा	३३/०६१/६२	कर्णाली प्रदेश	०.५५०७६४७	४२१३
६२	भूगर्भ सिमेन्ट उद्योग प्रा.लि.	चुनडुङ्गा	३९/०५५/५६	प्रदेश नं. ५	१	९८६४६१
६३	होङ्गशी शिवम सिमेन्ट प्रा.लि.	चुनडुङ्गा	४२/०७४/७५	प्रदेश नं. ५	१	२५२००४० २
६४	शुभश्री अग्नि सिमेन्ट उद्योग प्रा.लि.	चुनडुङ्गा	४४/०६९/७०	प्रदेश नं. ५	१	५२३७३६२
६५	तिरूपती माइन्स प्रा.लि.	चुनडुङ्गा	४९/०७३/७४	प्रदेश नं. ५	१	५८७३२०
६६	रोल्पा सिमेन्ट प्रा.लि.	चुनडुङ्गा	६१/०६६/६७	प्रदेश नं. ५	१	१०८०१८७
६७	विश्व कर्मा माइन्स एण्ड मिनरल्स प्रा.लि.	चुनडुङ्गा	७२/०६७/६८	प्रदेश नं. ५	१	१५११८२९४
६८	सोनापुर मिनरल्स एण्ड आयल प्रा.लि.	चुनडुङ्गा	८०/०६६/६७	प्रदेश नं. ५	१	१९८००३८

सि.नं.	व्यक्ति/प्रा.लि. को नाम	खनिज पदार्थ	अनुमतिपत्र नं.	प्रदेश	रोयल्टी बाँडफाँटको हिस्सा	अनुमानित रोयल्टी रकम (रु.)
६९	डोलोमाइट चुनढुङ्गा उद्योग प्रा.लि.	चुनढुङ्गा	८२/०६३/६४	प्रदेश नं. ५	१	१७४१०५९
७०	साई जेम्स एण्ड मिनरल्स प्रा.लि.	क्याल्साइट	५१/०७२/७३	कर्णाली प्रदेश	१	५२५
७१	हरिचन्द्र चलाउने	काइनाइट	१७/०६९/७०	कर्णाली प्रदेश	१	४१२५
७२	डबल सिंह माझी	काइनाइट	१०७/०६५/६६	कर्णाली प्रदेश	१	३००५
७३	मुक्तिश्री सिमेन्ट प्रा.लि.	चुनढुङ्गा	४१/०६६/६७	कर्णाली प्रदेश	१	५०२५
७४	मुक्तिश्री सिमेन्ट प्रा.लि.	रातोमाटो	३९/०६६/६७	कर्णाली प्रदेश	१	८११
७५	मुक्तिश्री सिमेन्ट प्रा.लि.	रातोमाटो	४०/०६६/६७	कर्णाली प्रदेश	१	७०
७६	कृष्ण बहादुर शाही	टुमालिन	१५१/०६८/६९	कर्णाली प्रदेश	१	४१३१
७७	नारायण बहादुर माझी	काइनाइट	३५/०६२/६३	सुदूरपश्चिम प्रदेश	१	५६३४
७८	भागेश्वर मिनरल्स प्रा.लि.	खरी	०७/०७१/७२	सुदूरपश्चिम प्रदेश	१	४१७७५
७९	सेती महाकाली मिनरल्स प्रा.लि.	खरी	१४३/०६९/७०	सुदूरपश्चिम प्रदेश	१	१५००
८०	जितेन्द्र बहादुर कार्की	खरी	२९/०६८/६९	सुदूरपश्चिम प्रदेश	१	१०७५०
८१	जियो मिनरल रिजर्भस प्रा.लि.	खरी	५९/०७४/७५	सुदूरपश्चिम प्रदेश	१	५०००
८२	गोल्छा सार्प स्टोन प्रा.लि.	खरी	९५/०६७/६८	सुदूरपश्चिम प्रदेश	१	६८७५

परिशिष्ट २.४.२ आर्थिक वर्ष २०७६/७७ मा सम्बन्धीत स्थानीय तहबीच हुने रोयल्टी बाँडफाँटको
हिस्सा सम्बन्धी सिफारिस

क. पर्वतारोहण

क्र.सं.	हिमालको नाम	जिल्ला	स्थानीय तह	स्थानीय तहको कोड	रोयल्टी बाँडफाँट को हिस्सा	अनुमानित रोयल्टी रकम (रु.)
१	Aichyn (6055m)	हुम्ला	सिमकोट गाउँपालिका	६०३०३	०.१२२६	५२६४
१	Aichyn (6055m)	हुम्ला	नाम्खा गाउँपालिका	६०३०४	०.६८०९	२९२४५
१	Aichyn (6055m)	बाजुरा	हिमाली गाउँपालिका	७०१०१	०.१०५७	४५४२
१	Aichyn (6055m)	बझाङ	साइपाल गाउँपालिका	७०२०१	०.०९०९	३९०२
जम्मा					१	४२९५३
२	Ama Dablam (6814 m.)	संखुवासभा	मकालु गाउँपालिका	१०२०२	०.०७०१	३३३०५७
२	Ama Dablam (6814 m.)	सोलुखुम्बु	खुम्बु पासाङल्हामु गाउँपालिका	१०३०१	०.६८०९	३२३३७९२
२	Ama Dablam (6814 m.)	सोलुखुम्बु	माहाकुलुङ गाउँपालिका	१०३०२	०.०४४१	२०९४८०
२	Ama Dablam (6814 m.)	सोलुखुम्बु	सोताङ गाउँपालिका	१०३०३	०.०१८४	८७५७
२	Ama Dablam (6814 m.)	सोलुखुम्बु	माप्य दुधकोशी गाउँपालिका	१०३०४	०.०२६९	१२७८१४
२	Ama Dablam (6814 m.)	सोलुखुम्बु	सोलुदुधकुण्ड नगरपालिका	१०३०७	०.०६०६	२८७६५६

क्र.सं	हिमालको नाम	जिल्ला	स्थानीय तह	स्थानीय तहको कोड	रोयल्टी बाँडफाँट को हिस्सा	अनुमानित रोयल्टी रकम (रु.)
२	Ama Dablam (6814 m.)	दोलखा	गौरिशंकर गाउँपालिका	३०१०१	०.०५३९	२५६१५६
२	Ama Dablam (6814 m.)	रामेछाप	उमाकुण्ड गाउँपालिका	३१००१	०.०४५१	२१४१०५
जम्मा					१	४७४९६३१
३	Anidesh Chuli (6960m)	ताप्लेजुङ	फक्ताङलुङ्ग गाउँपालिका	१०१०१	०.६८०९	११७१४
३	Anidesh Chuli (6960m)	ताप्लेजुङ	मिक्वाखोला गाउँपालिका	१०१०२	०.०६४८	१११४
३	Anidesh Chuli (6960m)	ताप्लेजुङ	फुङलिङ्ग नगरपालिका	१०१०६	०.०८४३	१४५०
३	Anidesh Chuli (6960m)	ताप्लेजुङ	सिरीजङ्गा गाउँपालिका	१०१०८	०.०८६४	१४८७
३	Anidesh Chuli (6960m)	संखुवासभा	भोटखोला गाउँपालिका	१०२०१	०.०८३७	१४४०
जम्मा					१	१७२०५
४	Annapurna (8091 m.)	मनाङ	मनाङ दिछ्याङ गाउँपालिका	४०२०२	०.०२८५	३७०२४
४	Annapurna (8091 m.)	मुस्ताङ	घरपझोड गाउँपालिका	४०३०२	०.०१३६	१७६८६
४	Annapurna (8091 m.)	मुस्ताङ	थासाङ गाउँपालिका	४०३०५	०.०१२४	१६०६३
४	Annapurna (8091 m.)	म्याग्दी	अन्नपूर्ण गाउँपालिका	४०४०१	०.३७४९	४८७२४२
४	Annapurna (8091 m.)	म्याग्दी	रघुगंगा गाउँपालिका	४०४०२	०.०१८९	२४५७८
४	Annapurna (8091 m.)	कास्की	माछापुच्छ्रे गाउँपालिका	४०५०२	०.०२७०	३५०८२
४	Annapurna (8091 m.)	कास्की	अन्नपूर्ण गाउँपालिका	४०५०३	०.३९०७	५०७७७३
४	Annapurna (8091 m.)	कास्की	पोखरा महानगरपालिका	४०५०४	०.११५०	१४९४१०
४	Annapurna (8091 m.)	पर्वत	मोदी गाउँपालिका	४१००१	०.०१०७	१३९४७
४	Annapurna (8091 m.)	पर्वत	जलजला गाउँपालिका	४१००२	०.००८३	१०८०७
जम्मा					१	१२९९६१२
५	Annapurna 4 (7525 m.)	मनाङ	नार्पा भूमि गाउँपालिका	४०२०१	०.०१५९	११२३
५	Annapurna 4 (7525 m.)	मनाङ	मनाङ दिछ्याङ गाउँपालिका	४०२०२	०.२६७३	१८९४३
५	Annapurna 4 (7525 m.)	मनाङ	चामे गाउँपालिका	४०२०३	०.००१८	१२५
५	Annapurna 4 (7525 m.)	मनाङ	नासों गाउँपालिका	४०२०४	०.०१३७	९७३
५	Annapurna 4 (7525 m.)	मुस्ताङ	घरपझोड गाउँपालिका	४०३०२	०.००६७	४७२
५	Annapurna 4 (7525 m.)	मुस्ताङ	वारगुड मुक्तिक्षेत्र गाउँपालिका	४०३०३	०.०१७२	१२१६
५	Annapurna 4 (7525 m.)	म्याग्दी	अन्नपूर्ण गाउँपालिका	४०४०१	०.०१३०	९१८
५	Annapurna 4 (7525 m.)	कास्की	मादी गाउँपालिका	४०५०१	०.२३०९	१६३६१
५	Annapurna 4 (7525 m.)	कास्की	माछापुच्छ्रे गाउँपालिका	४०५०२	०.३०४४	२१५७१
५	Annapurna 4 (7525 m.)	कास्की	अन्नपूर्ण गाउँपालिका	४०५०३	०.०१२३	८६९
५	Annapurna 4 (7525 m.)	कास्की	पोखरा महानगरपालिका	४०५०४	०.०८६१	६०९८
५	Annapurna 4 (7525 m.)	कास्की	रूपा गाउँपालिका	४०५०५	०.००४५	३१९
५	Annapurna 4 (7525 m.)	लमजुङ	मरुयाङ्गदी गाउँपालिका	४०६०२	०.०१४७	१०४५
५	Annapurna 4 (7525 m.)	लमजुङ	कन्होलासोथार गाउँपालिका	४०६०३	०.००५२	३६७

क्र.सं.	हिमालको नाम	जिल्ला	स्थानीय तह	स्थानीय तहको कोड	रोयल्टी बाँडफाँट को हिस्सा	अनुमानित रोयल्टी रकम (रु.)
५	Annapurna 4 (7525 m.)	लमजुङ	मध्यनेपाल नगरपालिका	४०६०४	०.००६५	४६२
जम्मा					१	७०८६२
६	Api (7132m)	बझाङ	साइपाल गाउँपालिका	७०२०१	०.०९९८	५६७२
६	Api (7132m)	दार्चुला	ब्याँस गाउँपालिका	७०३०१	०.६९५४	३४९६९
६	Api (7132m)	दार्चुला	दुहुँ गाउँपालिका	७०३०२	०.०४७८	२७९६
६	Api (7132m)	दार्चुला	नौगाड गाउँपालिका	७०३०४	०.०७५४	४२८३
६	Api (7132m)	दार्चुला	अपिहिमाल गाउँपालिका	७०३०५	०.९६९६	९९८४
जम्मा					१	५६८२४
७	Ardang (6034m)	हुम्ला	सिमकोट गाउँपालिका	६०३०३	०.९२२६	२९९९
७	Ardang (6034m)	हुम्ला	नाम्खा गाउँपालिका	६०३०४	०.६८०९	९२२९६
७	Ardang (6034m)	बाजुरा	हिमाली गाउँपालिका	७०१०१	०.९०५७	९८९७
७	Ardang (6034m)	बझाङ	साइपाल गाउँपालिका	७०२०१	०.०९०९	९६३०
जम्मा					१	९७९४२
८	Ariniko Chuli (6039m.)	मनाङ	नार्पा भूमि गाउँपालिका	४०२०१	०.०२०७	३९३९
८	Ariniko Chuli (6039m.)	मुस्ताङ	लो घेकर दामोदरकुण्ड गाउँपालिका	४०३०१	०.३४७९	६५७५६
८	Ariniko Chuli (6039m.)	मुस्ताङ	वारगुड मुक्तिक्षेत्र गाउँपालिका	४०३०३	०.०३९०	५८७०
८	Ariniko Chuli (6039m.)	मुस्ताङ	लोमन्थाङ गाउँपालिका	४०३०४	०.०२५९	४९९९
८	Ariniko Chuli (6039m.)	म्याग्दी	धवलागिरी गाउँपालिका	४०४०३	०.९५९६	२८७९४
८	Ariniko Chuli (6039m.)	डोल्पा	डोल्पो बुद्ध गाउँपालिका	६०१०१	०.०३५०	६६३५
८	Ariniko Chuli (6039m.)	डोल्पा	काङ्के गाउँपालिका	६०१०७	०.०२५६	४८५६
८	Ariniko Chuli (6039m.)	डोल्पा	छार्का ताङसोङ गाउँपालिका	६०१०८	०.३६३९	६८७९२
जम्मा					१	९८९४६५
९	Baden Powell Scout Peak (Urkema Peak) # (5890 m.)	सिन्धुपाल्चोक	जुगल गाउँपालिका	३०२०२	०.०५८९	६४२५
९	Baden Powell Scout Peak (Urkema Peak) # (5890 m.)	सिन्धुपाल्चोक	पाँचपोखरी थाङपाल गाउँपालिका	३०२०३	०.०४८७	५३८०
९	Baden Powell Scout Peak (Urkema Peak) # (5890 m.)	सिन्धुपाल्चोक	हेलम्बु गाउँपालिका	३०२०४	०.३९९८	३५३५८
९	Baden Powell Scout Peak (Urkema Peak) # (5890 m.)	सिन्धुपाल्चोक	मेलम्ची नगरपालिका	३०२०५	०.०५९५	५६९९
९	Baden Powell Scout Peak (Urkema Peak) # (5890 m.)	रसुवा	गोसाईकुण्ड गाउँपालिका	३०३०१	०.४२६०	४७०९७
९	Baden Powell Scout Peak (Urkema Peak) # (5890 m.)	रसुवा	आमाछोदिङमो गाउँपालिका	३०३०२	०.०२९९	२४९९
९	Baden Powell Scout Peak (Urkema Peak) # (5890 m.)	रसुवा	उत्तरगया गाउँपालिका	३०३०३	०.०९५५	९७६
९	Baden Powell Scout Peak (Urkema Peak) # (5890 m.)	रसुवा	कालिका गाउँपालिका	३०३०४	०.०९९४	९२५७
९	Baden Powell Scout Peak (Urkema Peak) # (5890 m.)	रसुवा	नौकुण्ड गाउँपालिका	३०३०५	०.०९८५	२०४८
९	Baden Powell Scout Peak (Urkema Peak) # (5890 m.)	नुवाकोट	दुन्धेश्वर गाउँपालिका	३०५०१	०.०२८७	३९७४
जम्मा					१	९९०५६५
१०	Barun Tse (7129 m.)	ताप्लेजुङ	मिक्वाखोला गाउँपालिका	१०१०२	०.०२२५	६३२३
१०	Barun Tse (7129 m.)	ताप्लेजुङ	मेरिङ्गदेन गाउँपालिका	१०१०३	०.०२०६	५७९७

क्र.सं	हिमालको नाम	जिल्ला	स्थानीय तह	स्थानीय तहको कोड	रोयल्टी बाँडफाँट को हिस्सा	अनुमानित रोयल्टी रकम (रु.)
१०	Barun Tse (7129 m.)	संखुवासभा	भोटखोला गाउँपालिका	१०२०१	०.०२७६	७७८१
१०	Barun Tse (7129 m.)	संखुवासभा	मकालु गाउँपालिका	१०२०२	०.४०५२	११४०४०
१०	Barun Tse (7129 m.)	संखुवासभा	सिलीचोड गाउँपालिका	१०२०३	०.०२७०	७६१२
१०	Barun Tse (7129 m.)	संखुवासभा	चिचिला गाउँपालिका	१०२०४	०.०१०३	२९०१
१०	Barun Tse (7129 m.)	संखुवासभा	सभापोखरी गाउँपालिका	१०२०५	०.०१७८	५०१५
१०	Barun Tse (7129 m.)	सोलुखुम्बु	खुम्बु पासाङल्हामु गाउँपालिका	१०३०१	०.०५२८	१४८६९
१०	Barun Tse (7129 m.)	सोलुखुम्बु	माहाकुलुङ गाउँपालिका	१०३०२	०.३६०५	१०१४६४
१०	Barun Tse (7129 m.)	सोलुखुम्बु	सोताङ गाउँपालिका	१०३०३	०.०१३४	३७८५
१०	Barun Tse (7129 m.)	खोटाङ	केपिलासगढी गाउँपालिका	१०५०१	०.०२२३	६२७७
१०	Barun Tse (7129 m.)	भोजपुर	साल्पासिलिछो गाउँपालिका	१०६०२	०.०१९९	५६१०
जम्मा					१	२८१४७४
११	Bhemdang Ri (6150m.)	सिन्धुपाल्चोक	जुगल गाउँपालिका	३०२०२	०.०८४५	१६८
११	Bhemdang Ri (6150m.)	सिन्धुपाल्चोक	पाँचपोखरी थाङपाल गाउँपालिका	३०२०३	०.०७३६	१४६
११	Bhemdang Ri (6150m.)	सिन्धुपाल्चोक	हेलम्बु गाउँपालिका	३०२०४	०.०५५६	११०
११	Bhemdang Ri (6150m.)	रसुवा	गोसाईकुण्ड गाउँपालिका	३०३०१	०.६८०९	१३५३
११	Bhemdang Ri (6150m.)	रसुवा	आमाछोदिङमो गाउँपालिका	३०३०२	०.०३०८	६१
११	Bhemdang Ri (6150m.)	रसुवा	उत्तरगया गाउँपालिका	३०३०३	०.०२४४	४९
११	Bhemdang Ri (6150m.)	रसुवा	कालिका गाउँपालिका	३०३०४	०.०१९९	४०
११	Bhemdang Ri (6150m.)	रसुवा	नौकुण्ड गाउँपालिका	३०३०५	०.०३०३	६०
जम्मा					१	१९८७
१२	Bhrikuti (6476 m.)	मनाङ	नार्पा भूमि गाउँपालिका	४०२०१	०.०४२८	२४८८
१२	Bhrikuti (6476 m.)	मुस्ताङ	लो घेकर दामोदरकुण्ड गाउँपालिका	४०३०१	०.६८०९	३९५७१
१२	Bhrikuti (6476 m.)	मुस्ताङ	वारगुड मुक्तिक्षेत्र गाउँपालिका	४०३०३	०.०९३२	५४१४
१२	Bhrikuti (6476 m.)	मुस्ताङ	लोमन्थाङ गाउँपालिका	४०३०४	०.०७९३	४६०९
१२	Bhrikuti (6476 m.)	डोल्पा	छार्का ताङसोङ गाउँपालिका	६०१०८	०.१०३९	६०३७
जम्मा					१	५८११९
१३	Chamlang(7319m.)	ताप्लेजुङ	मिक्वाखोला गाउँपालिका	१०१०२	०.०२४४	५२५४
१३	Chamlang(7319m.)	ताप्लेजुङ	मेरिङ्गदेन गाउँपालिका	१०१०३	०.०२२३	४८१८
१३	Chamlang(7319m.)	संखुवासभा	भोटखोला गाउँपालिका	१०२०१	०.०३००	६४६७
१३	Chamlang(7319m.)	संखुवासभा	मकालु गाउँपालिका	१०२०२	०.३५४७	७६५०१
१३	Chamlang(7319m.)	संखुवासभा	सिलीचोड गाउँपालिका	१०२०३	०.०२९३	६३२६
१३	Chamlang(7319m.)	संखुवासभा	चिचिला गाउँपालिका	१०२०४	०.०११२	२४११
१३	Chamlang(7319m.)	संखुवासभा	सभापोखरी गाउँपालिका	१०२०५	०.०१९३	४१६८
१३	Chamlang(7319m.)	सोलुखुम्बु	खुम्बु पासाङल्हामु गाउँपालिका	१०३०१	०.०५७३	१२३५८
१३	Chamlang(7319m.)	सोलुखुम्बु	माहाकुलुङ गाउँपालिका	१०३०२	०.३९१०	८४३२४

क्र.सं	हिमालको नाम	जिल्ला	स्थानीय तह	स्थानीय तहको कोड	रोयल्टी बाँडफाँट को हिस्सा	अनुमानित रोयल्टी रकम (रु.)
१३	Chamlang(7319m.)	सोलुखुम्बु	सोताङ गाउँपालिका	१०३०३	०.०१४६	३१४६
१३	Chamlang(7319m.)	खोटाङ	केपिलासगढी गाउँपालिका	१०५०१	०.०२४२	५२१७
१३	Chamlang(7319m.)	भोजपुर	साल्पासिलिछो गाउँपालिका	१०६०२	०.०२१६	४६६२
जम्मा					१	२१५६५२
१४	Changwathang (6130m)	हुम्ला	खार्पुनाथ गाउँपालिका	६०३०२	०.१४०२	६०५७
१४	Changwathang (6130m)	हुम्ला	सिमकोट गाउँपालिका	६०३०३	०.३५३४	१५२६८
१४	Changwathang (6130m)	हुम्ला	नाम्खा गाउँपालिका	६०३०४	०.३५६८	१५४१७
१४	Changwathang (6130m)	बाजुरा	हिमाली गाउँपालिका	७०१०१	०.०८५८	३७०९
१४	Changwathang (6130m)	बझाङ	साइपाल गाउँपालिका	७०२०१	०.०६३८	२७५८
जम्मा					१	४३२०९
१५	Chhopa Bamare (6109 m.)	दोलखा	गौरिशंकर गाउँपालिका	३०१०१	०.१२१२	३०२९
१५	Chhopa Bamare (6109 m.)	दोलखा	बिगु गाउँपालिका	३०१०२	०.६८०९	१७००७
१५	Chhopa Bamare (6109 m.)	दोलखा	कालिन्चोक गाउँपालिका	३०१०३	०.०६०९	१५२२
१५	Chhopa Bamare (6109 m.)	सिन्धुपाल्चोक	भोटेकोशी गाउँपालिका	३०२०१	०.०६८१	१७०२
१५	Chhopa Bamare (6109 m.)	सिन्धुपाल्चोक	बाह्रबिसे नगरपालिका	३०२०९	०.०६८९	१७२०
जम्मा					१	२४९८०
१६	Chobuje (6685m.)	सोलुखुम्बु	खुम्बु पासाङल्हामु गाउँपालिका	१०३०१	०.०९५१	२९१३
१६	Chobuje (6685m.)	दोलखा	गौरिशंकर गाउँपालिका	३०१०१	०.६८०९	१५१२९
१६	Chobuje (6685m.)	दोलखा	बिगु गाउँपालिका	३०१०२	०.०६०८	१३५२
१६	Chobuje (6685m.)	दोलखा	कालिन्चोक गाउँपालिका	३०१०३	०.०४२२	९३७
१६	Chobuje (6685m.)	दोलखा	बैतेधर गाउँपालिका	३०१०४	०.०३४७	७७२
१६	Chobuje (6685m.)	दोलखा	जिरी नगरपालिका	३०१०५	०.०३५४	७८७
१६	Chobuje (6685m.)	रामेछाप	उमाकुण्ड गाउँपालिका	३१००१	०.०५०९	११३१
जम्मा					१	२२२२१
१७	Chulu East (6584m.)	मनाङ	नार्पा भूमि गाउँपालिका	४०२०१	०.२९६६	२०२८७८
१७	Chulu East (6584m.)	मनाङ	मनाङ दिछ्याङ गाउँपालिका	४०२०२	०.४४९२	३०७२२४
१७	Chulu East (6584m.)	मनाङ	चामे गाउँपालिका	४०२०३	०.००४०	२७१४
१७	Chulu East (6584m.)	मनाङ	नासोँ गाउँपालिका	४०२०४	०.०१९६	१३४३९
१७	Chulu East (6584m.)	मुस्ताङ	लो घेकर दामोदरकुण्ड गाउँपालिका	४०३०१	०.०३३८	२३१५३
१७	Chulu East (6584m.)	मुस्ताङ	घरपझोड गाउँपालिका	४०३०२	०.०१२८	८७५२
१७	Chulu East (6584m.)	मुस्ताङ	वारगुड सुक्तिक्षेत्र गाउँपालिका	४०३०३	०.०२४७	१६८६५
१७	Chulu East (6584m.)	म्याग्दी	अन्नपूर्ण गाउँपालिका	४०४०१	०.०३२२	२२०२१
१७	Chulu East (6584m.)	कास्की	मादी गाउँपालिका	४०५०१	०.०३९३	२६८५६
१७	Chulu East (6584m.)	कास्की	माछापुच्छ्रे गाउँपालिका	४०५०२	०.०४४२	३०२५९
१७	Chulu East (6584m.)	कास्की	अन्नपूर्ण गाउँपालिका	४०५०३	०.०४३६	२९८३९

क्र.सं	हिमालको नाम	जिल्ला	स्थानीय तह	स्थानीय तहको कोड	रोयल्टी बाँडफाँट को हिस्सा	अनुमानित रोयल्टी रकम (रु.)
जम्मा					१	६८४०००
१८	Chulu West (6419m.)	मनाङ	नार्पा भूमि गाउँपालिका	४०२०१	०.२९६६	१२६८९१
१८	Chulu West (6419m.)	मनाङ	मनाङ दिछ्याङ गाउँपालिका	४०२०२	०.४४९२	१९२१५५
१८	Chulu West (6419m.)	मनाङ	चामे गाउँपालिका	४०२०३	०.००४०	१६९८
१८	Chulu West (6419m.)	मनाङ	नासो गाउँपालिका	४०२०४	०.०१९६	८४०६
१८	Chulu West (6419m.)	मुस्ताङ	लो घेकर दामोदरकुण्ड गाउँपालिका	४०३०१	०.०३३८	१४४८१
१८	Chulu West (6419m.)	मुस्ताङ	घरपझोड गाउँपालिका	४०३०२	०.०१२८	५४७४
१८	Chulu West (6419m.)	मुस्ताङ	वारगुड मुक्तिक्षेत्र गाउँपालिका	४०३०३	०.०२४७	१०५४८
१८	Chulu West (6419m.)	म्याग्दी	अन्नपूर्ण गाउँपालिका	४०४०१	०.०३२२	१३७७३
१८	Chulu West (6419m.)	कास्की	मादी गाउँपालिका	४०५०१	०.०३९३	१६७९७
१८	Chulu West (6419m.)	कास्की	माछापुच्छ्रे गाउँपालिका	४०५०२	०.०४४२	१८९२६
१८	Chulu West (6419m.)	कास्की	अन्नपूर्ण गाउँपालिका	४०५०३	०.०४३६	१८६६३
जम्मा					१	४२७८१२
१९	Danfe Shail (6103m.)	डोल्पा	डोल्पो बुद्ध गाउँपालिका	६०१०१	०.०४५५	२१५२
१९	Danfe Shail (6103m.)	डोल्पा	शे फोक्सुण्डो गाउँपालिका	६०१०२	०.६८०९	३२१९६
१९	Danfe Shail (6103m.)	डोल्पा	जगदुल्ला गाउँपालिका	६०१०३	०.०३४५	१६३१
१९	Danfe Shail (6103m.)	डोल्पा	त्रिपुरासुन्दरी नगरपालिका	६०१०५	०.०६२५	२९५६
१९	Danfe Shail (6103m.)	डोल्पा	ठुलीभेरी नगरपालिका	६०१०६	०.०५५८	२६४०
१९	Danfe Shail (6103m.)	डोल्पा	काङ्के गाउँपालिका	६०१०७	०.०३९६	१४९४
१९	Danfe Shail (6103m.)	मुगु	मुगुमकामारोग गाउँपालिका	६०२०१	०.०८९२	४२१८
जम्मा					१	४७२८७
२०	Dhaulagiri I (8167 m.)	मुस्ताङ	वारगुड मुक्तिक्षेत्र गाउँपालिका	४०३०३	०.०२९२	१८८१२
२०	Dhaulagiri I (8167 m.)	मुस्ताङ	थासाङ गाउँपालिका	४०३०५	०.०११८	७६२०
२०	Dhaulagiri I (8167 m.)	म्याग्दी	अन्नपूर्ण गाउँपालिका	४०४०१	०.०३०३	१९५६४
२०	Dhaulagiri I (8167 m.)	म्याग्दी	रघुगंगा गाउँपालिका	४०४०२	०.३०९४	१९९६००
२०	Dhaulagiri I (8167 m.)	म्याग्दी	धवलागिरी गाउँपालिका	४०४०३	०.४३६३	२८१४८०
२०	Dhaulagiri I (8167 m.)	म्याग्दी	मालिका गाउँपालिका	४०४०४	०.०२४२	१५६१२
२०	Dhaulagiri I (8167 m.)	म्याग्दी	मंगला गाउँपालिका	४०४०५	०.०१९५	१२५७९
२०	Dhaulagiri I (8167 m.)	म्याग्दी	बेनी नगरपालिका	४०४०६	०.०३८३	२४६८७
२०	Dhaulagiri I (8167 m.)	पर्वत	जलजला गाउँपालिका	४१००२	०.०२४७	१५९०९
२०	Dhaulagiri I (8167 m.)	बागलुङ	तमानखोला गाउँपालिका	४११०४	०.०१६३	१०५१४
२०	Dhaulagiri I (8167 m.)	डोल्पा	झार्का ताङसोङ गाउँपालिका	६०१०८	०.०६००	३८७०६
जम्मा					१	६४५०८३
२१	Everest (8848m.)	संखुवासभा	मकालु गाउँपालिका	१०२०२	०.०७०१	७७५६२३२

क्र.सं	हिमालको नाम	जिल्ला	स्थानीय तह	स्थानीय तहको कोड	रोयल्टी बाँडफाँट को हिस्सा	अनुमानित रोयल्टी रकम (रु.)
२१	Everest (8848m.)	सोलुखुम्बु	खुम्बु पासाङल्हामु गाउँपालिका	१०३०१	०.६८०९	७५३०८५६८
२१	Everest (8848m.)	सोलुखुम्बु	माहाकुलुङ गाउँपालिका	१०३०२	०.०४४१	४८७८३७९
२१	Everest (8848m.)	सोलुखुम्बु	सोताङ गाउँपालिका	१०३०३	०.०१८४	२०३९३५७
२१	Everest (8848m.)	सोलुखुम्बु	माप्य दुधकोशी गाउँपालिका	१०३०४	०.०२६९	२९७६५४५
२१	Everest (8848m.)	सोलुखुम्बु	सोलुदुधकुण्ड नगरपालिका	१०३०७	०.०६०६	६६९८९४३
२१	Everest (8848m.)	दोलखा	गौरिशंकर गाउँपालिका	३०१०१	०.०५३९	५९६५३५५
२१	Everest (8848m.)	रामेछाप	उमाकुण्ड गाउँपालिका	३१००१	०.०४५१	४९८६०८३
जम्मा					१	११०६०९४६२
२२	Gangapurna (7455m)	मनाङ	नार्पा भूमि गाउँपालिका	४०२०१	०.०२२५	३२७
२२	Gangapurna (7455m)	मनाङ	मनाङ दिछ्याङ गाउँपालिका	४०२०२	०.३४९७	५०८१
२२	Gangapurna (7455m)	मनाङ	चामे गाउँपालिका	४०२०३	०.००२५	३६
२२	Gangapurna (7455m)	मुस्ताङ	घरपझोङ गाउँपालिका	४०३०२	०.००९३	१३६
२२	Gangapurna (7455m)	मुस्ताङ	वारगुङ मुक्तिक्षेत्र गाउँपालिका	४०३०३	०.०२४३	३५३
२२	Gangapurna (7455m)	म्याग्दी	अन्नपूर्ण गाउँपालिका	४०४०१	०.०१८०	२६१
२२	Gangapurna (7455m)	कास्की	मादी गाउँपालिका	४०५०१	०.०१९३	२८१
२२	Gangapurna (7455m)	कास्की	माछापुच्छ्रे गाउँपालिका	४०५०२	०.०१९७	२८६
२२	Gangapurna (7455m)	कास्की	अन्नपूर्ण गाउँपालिका	४०५०३	०.४१५९	६०४४
२२	Gangapurna (7455m)	कास्की	पोखरा महानगरपालिका	४०५०४	०.११००	१५९८
२२	Gangapurna (7455m)	पर्वत	मोदी गाउँपालिका	४१००१	०.००८९	१२९
जम्मा					१	१४५३२
२३	Ganja-la Chuli (Naya Kanga) (5863m.)	सिन्धुपाल्चोक	जुगल गाउँपालिका	३०२०२	०.०६२०	४६५५
२३	Ganja-la Chuli (Naya Kanga) (5863m.)	सिन्धुपाल्चोक	पाँचपोखरी थाङपाल गाउँपालिका	३०२०३	०.३३४२	२५०९३
२३	Ganja-la Chuli (Naya Kanga) (5863m.)	सिन्धुपाल्चोक	हेलम्बु गाउँपालिका	३०२०४	०.०३७४	२८११
२३	Ganja-la Chuli (Naya Kanga) (5863m.)	सिन्धुपाल्चोक	मेलम्ची नगरपालिका	३०२०५	०.०५१७	३८८१
२३	Ganja-la Chuli (Naya Kanga) (5863m.)	सिन्धुपाल्चोक	ईन्द्रावती गाउँपालिका	३०२०६	०.०३२८	२४६०
२३	Ganja-la Chuli (Naya Kanga) (5863m.)	रसुवा	गोसाईकुण्ड गाउँपालिका	३०३०१	०.४११५	३०८९५
२३	Ganja-la Chuli (Naya Kanga) (5863m.)	रसुवा	आमाछोदिङमो गाउँपालिका	३०३०२	०.०२३५	१७६७
२३	Ganja-la Chuli (Naya Kanga) (5863m.)	रसुवा	उत्तरगया गाउँपालिका	३०३०३	०.०१६२	१२१६
२३	Ganja-la Chuli (Naya Kanga) (5863m.)	रसुवा	कालिका गाउँपालिका	३०३०४	०.०११५	८६२
२३	Ganja-la Chuli (Naya Kanga) (5863m.)	रसुवा	नौकुण्ड गाउँपालिका	३०३०५	०.०१९१	१४३५
जम्मा					१	७५०७५
२४	Gaugiri (6110 m.)	मनाङ	नार्पा भूमि गाउँपालिका	४०२०१	०.०४२८	८८०२
२४	Gaugiri (6110 m.)	मुस्ताङ	लो घेकर दामोदरकुण्ड गाउँपालिका	४०३०१	०.६८०९	१३९९७३
२४	Gaugiri (6110 m.)	मुस्ताङ	वारगुङ मुक्तिक्षेत्र गाउँपालिका	४०३०३	०.०९३२	१९१५२

क्र.सं	हिमालको नाम	जिल्ला	स्थानीय तह	स्थानीय तहको कोड	रोयल्टी बाँडफाँट को हिस्सा	अनुमानित रोयल्टी रकम (रु.)
२४	Gaugiri (6110 m.)	मुस्ताङ	लोमन्थाङ गाउँपालिका	४०३०४	०.०७९३	१६३०५
२४	Gaugiri (6110 m.)	डोल्पा	छार्का ताडसोड गाउँपालिका	६०१०८	०.१०३९	२१३५४
जम्मा					१	२०५५८६
२५	Ghustang (6465m)	मुस्ताङ	वारगुड मुक्तिक्षेत्र गाउँपालिका	४०३०३	०.०४४९	१६३४
२५	Ghustang (6465m)	मुस्ताङ	थासाङ गाउँपालिका	४०३०५	०.०२१३	७७७
२५	Ghustang (6465m)	म्याग्दी	रघुगंगा गाउँपालिका	४०४०२	०.०६३३	२३०३
२५	Ghustang (6465m)	म्याग्दी	धवलागिरी गाउँपालिका	४०४०३	०.६८०९	२४७६६
२५	Ghustang (6465m)	म्याग्दी	मालिका गाउँपालिका	४०४०४	०.०६४१	२३३०
२५	Ghustang (6465m)	बागलुङ	तमानखोला गाउँपालिका	४११०४	०.०३९६	१४३९
२५	Ghustang (6465m)	डोल्पा	छार्का ताडसोड गाउँपालिका	६०१०८	०.०८५९	३१२६
जम्मा					१	३६३७५
२६	Ghyun Himal I (6099m)	मुस्ताङ	लो घेकर दामोदरकुण्ड गाउँपालिका	४०३०१	०.३१९१	१६३२२
२६	Ghyun Himal I (6099m)	मुस्ताङ	लोमन्थाङ गाउँपालिका	४०३०४	०.६८०९	३४८२१
जम्मा					१	५११४३
२७	Gurja (7193m.)	मुस्ताङ	वारगुड मुक्तिक्षेत्र गाउँपालिका	४०३०३	०.०४४९	३६०७
२७	Gurja (7193m.)	मुस्ताङ	थासाङ गाउँपालिका	४०३०५	०.०२१३	१७१४
२७	Gurja (7193m.)	म्याग्दी	रघुगंगा गाउँपालिका	४०४०२	०.०६३३	५०८५
२७	Gurja (7193m.)	म्याग्दी	धवलागिरी गाउँपालिका	४०४०३	०.६८०९	५४६७०
२७	Gurja (7193m.)	म्याग्दी	मालिका गाउँपालिका	४०४०४	०.०६४१	५१४४
२७	Gurja (7193m.)	बागलुङ	तमानखोला गाउँपालिका	४११०४	०.०३९६	३१७६
२७	Gurja (7193m.)	डोल्पा	छार्का ताडसोड गाउँपालिका	६०१०८	०.०८५९	६९०१
जम्मा					१	८०२९७
२८	Gyalzen Peak(6151m.)	सिन्धुपाल्चोक	भोटेकोशी गाउँपालिका	३०२०१	०.०३६५	२१९
२८	Gyalzen Peak(6151m.)	सिन्धुपाल्चोक	जुगल गाउँपालिका	३०२०२	०.६८०९	४०८५
२८	Gyalzen Peak(6151m.)	सिन्धुपाल्चोक	पाँचपोखरी थाङपाल गाउँपालिका	३०२०३	०.०५२२	३१३
२८	Gyalzen Peak(6151m.)	सिन्धुपाल्चोक	ईन्द्रावती गाउँपालिका	३०२०६	०.०३५०	२१०
२८	Gyalzen Peak(6151m.)	सिन्धुपाल्चोक	चौतारा साँगाचोकगढी नगरपालिका	३०२०७	०.०५७१	३४२
२८	Gyalzen Peak(6151m.)	सिन्धुपाल्चोक	बलेफी गाउँपालिका	३०२०८	०.०२२७	१३६
२८	Gyalzen Peak(6151m.)	सिन्धुपाल्चोक	बाह्रबिसे नगरपालिका	३०२०९	०.०३५६	२१४
२८	Gyalzen Peak(6151m.)	रसुवा	गोसाईकुण्ड गाउँपालिका	३०३०१	०.०८००	४८०
जम्मा					१	५९९९
२९	Himjung (7092m.)	गोरखा	चुमनुव्री गाउँपालिका	४०१०१	०.०५४०	४१४५
२९	Himjung (7092m.)	मनाङ	नार्पा भूमि गाउँपालिका	४०२०१	०.३८३५	२९४५३
२९	Himjung (7092m.)	मनाङ	मनाङ दिछ्याङ गाउँपालिका	४०२०२	०.०२१०	१६१४

क्र.सं	हिमालको नाम	जिल्ला	स्थानीय तह	स्थानीय तहको कोड	रोयल्टी बाँडफाँट को हिस्सा	अनुमानित रोयल्टी रकम (रु.)
२९	Himjung (7092m.)	मनाङ	चामे गाउँपालिका	४०२०३	०.००५३	४०७
२९	Himjung (7092m.)	मनाङ	नासों गाउँपालिका	४०२०४	०.३६२२	२७८१५
२९	Himjung (7092m.)	मुस्ताङ	लो घेकर दामोदरकुण्ड गाउँपालिका	४०३०१	०.०३३२	२५५३
२९	Himjung (7092m.)	मुस्ताङ	वारगुड मुक्तिक्षेत्र गाउँपालिका	४०३०३	०.०२५९	१९८९
२९	Himjung (7092m.)	कास्की	मादी गाउँपालिका	४०५०१	०.०५६२	४३१७
२९	Himjung (7092m.)	लमजुङ	मरुयाङ्गदी गाउँपालिका	४०६०२	०.०५८६	४४९७
जम्मा					१	७६७९०
३०	Himlung (7126m.)	गोरखा	चुमनुब्री गाउँपालिका	४०१०१	०.०५४०	५३१३७
३०	Himlung (7126m.)	मनाङ	नार्पा भूमि गाउँपालिका	४०२०१	०.३८३५	३७७५४८
३०	Himlung (7126m.)	मनाङ	मनाङ दिछ्याङ गाउँपालिका	४०२०२	०.०२१०	२०६९५
३०	Himlung (7126m.)	मनाङ	चामे गाउँपालिका	४०२०३	०.००५३	५२१२
३०	Himlung (7126m.)	मनाङ	नासों गाउँपालिका	४०२०४	०.३६२२	३५६५५०
३०	Himlung (7126m.)	मुस्ताङ	लो घेकर दामोदरकुण्ड गाउँपालिका	४०३०१	०.०३३२	३२७२५
३०	Himlung (7126m.)	मुस्ताङ	वारगुड मुक्तिक्षेत्र गाउँपालिका	४०३०३	०.०२५९	२५४९९
३०	Himlung (7126m.)	कास्की	मादी गाउँपालिका	४०५०१	०.०५६२	५५३४४
३०	Himlung (7126m.)	लमजुङ	मरुयाङ्गदी गाउँपालिका	४०६०२	०.०५८६	५७६४८
जम्मा					१	९८४३५८
३१	Hiunchuli (6434m.)	मनाङ	मनाङ दिछ्याङ गाउँपालिका	४०२०२	०.०४६९	६४५
३१	Hiunchuli (6434m.)	म्याग्दी	अन्नपूर्ण गाउँपालिका	४०४०१	०.०४१४	५७०
३१	Hiunchuli (6434m.)	कास्की	माछापुच्छ्रे गाउँपालिका	४०५०२	०.०४३६	५९९
३१	Hiunchuli (6434m.)	कास्की	अन्नपूर्ण गाउँपालिका	४०५०३	०.६८०९	९३६२
३१	Hiunchuli (6434m.)	कास्की	पोखरा महानगरपालिका	४०५०४	०.१७०५	२३४४
३१	Hiunchuli (6434m.)	पर्वत	मोदी गाउँपालिका	४१००१	०.०१६७	२३०
जम्मा					१	१३७५०
३२	Imja Tse(Island Peak) (6165m.)	संखुवासभा	मकालु गाउँपालिका	१०२०२	०.०७०१	९५२५३०
३२	Imja Tse(Island Peak) (6165m.)	सोलुखुम्बु	खुम्बु पासाङल्हामु गाउँपालिका	१०३०१	०.६८०९	९२४८५१९
३२	Imja Tse(Island Peak) (6165m.)	सोलुखुम्बु	माहाकुलुङ गाउँपालिका	१०३०२	०.०४४१	५९९१०६
३२	Imja Tse(Island Peak) (6165m.)	सोलुखुम्बु	सोताङ गाउँपालिका	१०३०३	०.०१८४	२५०४५०
३२	Imja Tse(Island Peak) (6165m.)	सोलुखुम्बु	माप्य दुधकोशी गाउँपालिका	१०३०४	०.०२६९	३६५५४४
३२	Imja Tse(Island Peak) (6165m.)	सोलुखुम्बु	सोल्दुङ्गकुण्ड नगरपालिका	१०३०७	०.०६०६	८२२६८६
३२	Imja Tse(Island Peak) (6165m.)	दोलखा	गौरिशंकर गाउँपालिका	३०१०१	०.०५३९	७३२५९५
३२	Imja Tse(Island Peak) (6165m.)	रामेछाप	उमाकुण्ड गाउँपालिका	३१००१	०.०४५१	६१२३३२
जम्मा					१	१३५८३७६२
३३	Jobo Rinjang (6666 m.)	संखुवासभा	मकालु गाउँपालिका	१०२०२	०.०७०१	१२२३

क्र.सं	हिमालको नाम	जिल्ला	स्थानीय तह	स्थानीय तहको कोड	रोयल्टी बाँडफाँट को हिस्सा	अनुमानित रोयल्टी रकम (रु.)
३३	Jobo Rinjang (6666 m.)	सोलुखुम्बु	खुम्बु पासाङल्हामु गाउँपालिका	१०३०१	०.६८०९	११८७२
३३	Jobo Rinjang (6666 m.)	सोलुखुम्बु	माहाकुलुङ गाउँपालिका	१०३०२	०.०४४१	७६९
३३	Jobo Rinjang (6666 m.)	सोलुखुम्बु	सोताङ गाउँपालिका	१०३०३	०.०१८४	३२२
३३	Jobo Rinjang (6666 m.)	सोलुखुम्बु	माप्य दुधकोशी गाउँपालिका	१०३०४	०.०२६९	४६९
३३	Jobo Rinjang (6666 m.)	सोलुखुम्बु	सोलुदुधकुण्ड नगरपालिका	१०३०७	०.०६०६	१०५६
३३	Jobo Rinjang (6666 m.)	दोलखा	गौरिशंकर गाउँपालिका	३०१०१	०.०५३९	९४०
३३	Jobo Rinjang (6666 m.)	रामेछाप	उमाकुण्ड गाउँपालिका	३१००१	०.०४५१	७८६
जम्मा					१	१७४३७
३४	Kanchanjunga (8586m.)	ताप्लेजुङ	फक्ताङलुङ्ग गाउँपालिका	१०१०१	०.६८०९	१०८१३९७
३४	Kanchanjunga (8586m.)	ताप्लेजुङ	मिक्वाखोला गाउँपालिका	१०१०२	०.०६४८	१०२८७७
३४	Kanchanjunga (8586m.)	ताप्लेजुङ	फुङलिङ्ग नगरपालिका	१०१०६	०.०८४३	१३३८६५
३४	Kanchanjunga (8586m.)	ताप्लेजुङ	सिरीजङ्गा गाउँपालिका	१०१०८	०.०८६४	१३७२५४
३४	Kanchanjunga (8586m.)	संखुवासभा	भोटखोला गाउँपालिका	१०२०१	०.०८३७	१३२९०९
जम्मा					१	१५८८३०२
३५	Kangbachen (7903m.)	ताप्लेजुङ	फक्ताङलुङ्ग गाउँपालिका	१०१०१	०.६८०९	२२५५०
३५	Kangbachen (7903m.)	ताप्लेजुङ	मिक्वाखोला गाउँपालिका	१०१०२	०.०६४८	२१४५
३५	Kangbachen (7903m.)	ताप्लेजुङ	फुङलिङ्ग नगरपालिका	१०१०६	०.०८४३	२७९१
३५	Kangbachen (7903m.)	ताप्लेजुङ	सिरीजङ्गा गाउँपालिका	१०१०८	०.०८६४	२८६२
३५	Kangbachen (7903m.)	संखुवासभा	भोटखोला गाउँपालिका	१०२०१	०.०८३७	२७७१
जम्मा					१	३३११९
३६	Khangri Shar (6811m)	संखुवासभा	मकालु गाउँपालिका	१०२०२	०.०७०१	२०५३
३६	Khangri Shar (6811m)	सोलुखुम्बु	खुम्बु पासाङल्हामु गाउँपालिका	१०३०१	०.६८०९	१९९३२
३६	Khangri Shar (6811m)	सोलुखुम्बु	माहाकुलुङ गाउँपालिका	१०३०२	०.०४४१	१२९१
३६	Khangri Shar (6811m)	सोलुखुम्बु	सोताङ गाउँपालिका	१०३०३	०.०१८४	५४०
३६	Khangri Shar (6811m)	सोलुखुम्बु	माप्य दुधकोशी गाउँपालिका	१०३०४	०.०२६९	७८८
३६	Khangri Shar (6811m)	सोलुखुम्बु	सोलुदुधकुण्ड नगरपालिका	१०३०७	०.०६०६	१७७३
३६	Khangri Shar (6811m)	दोलखा	गौरिशंकर गाउँपालिका	३०१०१	०.०५३९	१५७९
३६	Khangri Shar (6811m)	रामेछाप	उमाकुण्ड गाउँपालिका	३१००१	०.०४५१	१३२०
जम्मा					१	२९२७६
३७	Kumbhakarna (7710m)	ताप्लेजुङ	फक्ताङलुङ्ग गाउँपालिका	१०१०१	०.६८०९	४६७७४
३७	Kumbhakarna (7710m)	ताप्लेजुङ	मिक्वाखोला गाउँपालिका	१०१०२	०.०६४८	४४५०
३७	Kumbhakarna (7710m)	ताप्लेजुङ	फुङलिङ्ग नगरपालिका	१०१०६	०.०८४३	५७९०
३७	Kumbhakarna (7710m)	ताप्लेजुङ	सिरीजङ्गा गाउँपालिका	१०१०८	०.०८६४	५९३७
३७	Kumbhakarna (7710m)	संखुवासभा	भोटखोला गाउँपालिका	१०२०१	०.०८३७	५७४९
जम्मा					१	६८७००

क्र.सं.	हिमालको नाम	जिल्ला	स्थानीय तह	स्थानीय तहको कोड	रोयल्टी बाँडफाँट को हिस्सा	अनुमानित रोयल्टी रकम (रु.)
३८	Kwangde (6086m.)	संखुवासभा	मकालु गाउँपालिका	१०२०२	०.०७०१	९६४
३८	Kwangde (6086m.)	सोलुखुम्बु	खुम्बु पासाङल्हामु गाउँपालिका	१०३०१	०.६८०९	९३६२
३८	Kwangde (6086m.)	सोलुखुम्बु	माहाकुलुङ गाउँपालिका	१०३०२	०.०४४१	६०६
३८	Kwangde (6086m.)	सोलुखुम्बु	सोताङ गाउँपालिका	१०३०३	०.०१८४	२५४
३८	Kwangde (6086m.)	सोलुखुम्बु	माप्य दुधकोशी गाउँपालिका	१०३०४	०.०२६९	३७०
३८	Kwangde (6086m.)	सोलुखुम्बु	सोलुदुधकुण्ड नगरपालिका	१०३०७	०.०६०६	८३३
३८	Kwangde (6086m.)	दोलखा	गौरिशंकर गाउँपालिका	३०१०१	०.०५३९	७४२
३८	Kwangde (6086m.)	रामेछाप	उमाकुण्ड गाउँपालिका	३१००१	०.०४५१	६२०
जम्मा					१	१३७५१
३९	Lachama Chuli (6721m.)	हुम्ला	चंखेली गाउँपालिका	६०३०१	०.०८८८	१०८८४
३९	Lachama Chuli (6721m.)	हुम्ला	खार्पुनाथ गाउँपालिका	६०३०२	०.६८०९	८३४६९
३९	Lachama Chuli (6721m.)	हुम्ला	सिमकोट गाउँपालिका	६०३०३	०.०९१२	१११७६
३९	Lachama Chuli (6721m.)	हुम्ला	सर्केगाड गाउँपालिका	६०३०५	०.०५८१	७११९
३९	Lachama Chuli (6721m.)	बाजुरा	हिमाली गाउँपालिका	७०१०१	०.०८११	९९४७
जम्मा					१	१२२५९५
४०	Lachama North (6628m)	हुम्ला	चंखेली गाउँपालिका	६०३०१	०.०८८८	१०३८
४०	Lachama North (6628m)	हुम्ला	खार्पुनाथ गाउँपालिका	६०३०२	०.६८०९	७९५९
४०	Lachama North (6628m)	हुम्ला	सिमकोट गाउँपालिका	६०३०३	०.०९१२	१०६६
४०	Lachama North (6628m)	हुम्ला	सर्केगाड गाउँपालिका	६०३०५	०.०५८१	६७९
४०	Lachama North (6628m)	बाजुरा	हिमाली गाउँपालिका	७०१०१	०.०८११	९४८
जम्मा					१	११६९०
४१	Langdung (6326 m.)	सोलुखुम्बु	खुम्बु पासाङल्हामु गाउँपालिका	१०३०१	०.२९८०	१५५८३
४१	Langdung (6326 m.)	दोलखा	बिगु गाउँपालिका	३०१०२	०.१९०६	९९६६
४१	Langdung (6326 m.)	दोलखा	कालिन्चोक गाउँपालिका	३०१०३	०.१३२२	६९१२
४१	Langdung (6326 m.)	दोलखा	बैतेघर गाउँपालिका	३०१०४	०.१०८८	५६९०
४१	Langdung (6326 m.)	दोलखा	जिरी नगरपालिका	३०१०५	०.१११०	५८०४
४१	Langdung (6326 m.)	रसुवा	गोसाईकुण्ड गाउँपालिका	३०३०१	०.१५९४	८३३७
जम्मा					१	५२२९२
४२	Langtang Lirung (7234m.)	सिन्धुपाल्चोक	जुगल गाउँपालिका	३०२०२	०.०८४५	२३३८
४२	Langtang Lirung (7234m.)	सिन्धुपाल्चोक	पाँचपोखरी थाङपाल गाउँपालिका	३०२०३	०.०७३६	२०३८
४२	Langtang Lirung (7234m.)	सिन्धुपाल्चोक	हेलम्बु गाउँपालिका	३०२०४	०.०५५६	१५३९
४२	Langtang Lirung (7234m.)	रसुवा	गोसाईकुण्ड गाउँपालिका	३०३०१	०.६८०९	१८८४३
४२	Langtang Lirung (7234m.)	रसुवा	आमाछोदिङमो गाउँपालिका	३०३०२	०.०३०८	८५२
४२	Langtang Lirung (7234m.)	रसुवा	उत्तरगया गाउँपालिका	३०३०३	०.०२४४	६७६
४२	Langtang Lirung (7234m.)	रसुवा	कालिका गाउँपालिका	३०३०४	०.०१९९	५५१

क्र.सं	हिमालको नाम	जिल्ला	स्थानीय तह	स्थानीय तहको कोड	रोयल्टी बाँडफाँट को हिस्सा	अनुमानित रोयल्टी रकम (रु.)
४२	Langtang Lirung (7234m.)	रसुवा	नौकुण्ड गाउँपालिका	३०३०५	०.०३०३	८३८
जम्मा					१	२७६७५
४३	Lhoste (8516m.)	संखुवासभा	मकालु गाउँपालिका	१०२०२	०.०७०१	३४८४११
४३	Lhoste (8516m.)	सोलुखुम्बु	खुम्बु पासाङल्हामु गाउँपालिका	१०३०१	०.६८०९	३३८२८७०
४३	Lhoste (8516m.)	सोलुखुम्बु	माहाकुलुङ गाउँपालिका	१०३०२	०.०४४१	२१९१३७
४३	Lhoste (8516m.)	सोलुखुम्बु	सोताङ गाउँपालिका	१०३०३	०.०१८४	९९६०८
४३	Lhoste (8516m.)	सोलुखुम्बु	माप्य दुधकोशी गाउँपालिका	१०३०४	०.०२६९	१३३७०७
४३	Lhoste (8516m.)	सोलुखुम्बु	सोलुदुधकुण्ड नगरपालिका	१०३०७	०.०६०६	३००९१७
४३	Lhoste (8516m.)	दोलखा	गौरिशंकर गाउँपालिका	३०१०१	०.०५३९	२६७९६५
४३	Lhoste (8516m.)	रामेछाप	उमाकुण्ड गाउँपालिका	३१००१	०.०४५१	२२३९७५
जम्मा					१	४९६८५९०
४४	Lobuje (6119m.)	संखुवासभा	मकालु गाउँपालिका	१०२०२	०.०७०१	३७७५०
४४	Lobuje (6119m.)	सोलुखुम्बु	खुम्बु पासाङल्हामु गाउँपालिका	१०३०१	०.६८०९	३६६९९१५
४४	Lobuje (6119m.)	सोलुखुम्बु	माहाकुलुङ गाउँपालिका	१०३०२	०.०४४१	२३७२३३
४४	Lobuje (6119m.)	सोलुखुम्बु	सोताङ गाउँपालिका	१०३०३	०.०१८४	९९१६५
४४	Lobuje (6119m.)	सोलुखुम्बु	माप्य दुधकोशी गाउँपालिका	१०३०४	०.०२६९	१४४७३६
४४	Lobuje (6119m.)	सोलुखुम्बु	सोलुदुधकुण्ड नगरपालिका	१०३०७	०.०६०६	३२५७३९
४४	Lobuje (6119m.)	दोलखा	गौरिशंकर गाउँपालिका	३०१०१	०.०५३९	२९००६८
४४	Lobuje (6119m.)	रामेछाप	उमाकुण्ड गाउँपालिका	३१००१	०.०४५१	२४२४५१
जम्मा					१	५३७८४३७
४५	Makalu (8463m.)	ताप्लेजुङ	मिक्वाखोला गाउँपालिका	१०१०२	०.०३३६	९२१७९
४५	Makalu (8463m.)	ताप्लेजुङ	मेरिङ्गदेन गाउँपालिका	१०१०३	०.०३४५	९१८३२
४५	Makalu (8463m.)	संखुवासभा	भोटखोला गाउँपालिका	१०२०१	०.०४००	१०६४१४
४५	Makalu (8463m.)	संखुवासभा	मकालु गाउँपालिका	१०२०२	०.६८०९	१८१२६६९
४५	Makalu (8463m.)	संखुवासभा	सिलीचोङ गाउँपालिका	१०२०३	०.०४२१	११२१५५
४५	Makalu (8463m.)	संखुवासभा	चिचिला गाउँपालिका	१०२०४	०.०१७५	४६५८२
४५	Makalu (8463m.)	संखुवासभा	सभापोखरी गाउँपालिका	१०२०५	०.०२९३	७७९५२
४५	Makalu (8463m.)	सोलुखुम्बु	खुम्बु पासाङल्हामु गाउँपालिका	१०३०१	०.०७४४	१९८२०१
४५	Makalu (8463m.)	सोलुखुम्बु	माहाकुलुङ गाउँपालिका	१०३०२	०.०४६७	१२४३७३
जम्मा					१	२६६२३५७
४६	Manaslu (8163 m.)	गोरखा	चुमनुव्री गाउँपालिका	४०१०१	०.४७६१	२३५२०८७
४६	Manaslu (8163 m.)	गोरखा	अजिरकोट गाउँपालिका	४०१०२	०.०२५०	१२३६२२
४६	Manaslu (8163 m.)	गोरखा	बारपाक सुलिकोट गाउँपालिका	४०१०३	०.०३६३	१७९२५६
४६	Manaslu (8163 m.)	गोरखा	धार्चे गाउँपालिका	४०१०४	०.०३८९	१९२३३५
४६	Manaslu (8163 m.)	मनाङ	नार्पा भूमि गाउँपालिका	४०२०१	०.०३१२	१५४३४८

क्र.सं	हिमालको नाम	जिल्ला	स्थानीय तह	स्थानीय तहको कोड	रोयल्टी बाँडफाँट को हिस्सा	अनुमानित रोयल्टी रकम (रु.)
४६	Manaslu (8163 m.)	मनाङ	चामे गाउँपालिका	४०२०३	०.००४६	२२५५२
४६	Manaslu (8163 m.)	मनाङ	नासो गाउँपालिका	४०२०४	०.२६९६	१३३९९३९
४६	Manaslu (8163 m.)	कास्की	मादी गाउँपालिका	४०५०१	०.०४१३	२०३८८४
४६	Manaslu (8163 m.)	लमजुङ	दोदी गाउँपालिका	४०६०१	०.०३३६	१६६९४९
४६	Manaslu (8163 m.)	लमजुङ	मर्याङ्गदी गाउँपालिका	४०६०२	०.०४३३	२१३७७२
जम्मा					१	४९३९९४४
४७	Mansail (6242m.)	मुस्ताङ	लो घेकर दामोदरकुण्ड गाउँपालिका	४०३०१	०.३१९१	१३७६१
४७	Mansail (6242m.)	मुस्ताङ	लोमन्थाङ गाउँपालिका	४०३०४	०.६८०९	२९३५७
जम्मा					१	४३११८
४८	Mansail South (6251 m.)	मुस्ताङ	लो घेकर दामोदरकुण्ड गाउँपालिका	४०३०१	०.३१९१	१४११०
४८	Mansail South (6251 m.)	मुस्ताङ	लोमन्थाङ गाउँपालिका	४०३०४	०.६८०९	३०१०२
जम्मा					१	४४२१२
४९	Mera Peak (6470m.)	संखुवासभा	मकालु गाउँपालिका	१०२०२	०.०८११	६४६८७७
४९	Mera Peak (6470m.)	संखुवासभा	सिलीचोड गाउँपालिका	१०२०३	०.०४७५	३७९१६३
४९	Mera Peak (6470m.)	सोलुखुम्बु	खुम्बु पासाङल्हामु गाउँपालिका	१०३०१	०.०८६१	६८६७१०
४९	Mera Peak (6470m.)	सोलुखुम्बु	माहाकुलुङ गाउँपालिका	१०३०२	०.६८०९	५४३१५९२
४९	Mera Peak (6470m.)	सोलुखुम्बु	सोताङ गाउँपालिका	१०३०३	०.०२५४	२०२६७९
४९	Mera Peak (6470m.)	खोटाङ	केपिलासगढी गाउँपालिका	१०५०१	०.०४१९	३३४१४३
४९	Mera Peak (6470m.)	भोजपुर	साल्पासिलिछो गाउँपालिका	१०६०२	०.०३७२	२९६४८६
जम्मा					१	७९७७६५०
५०	Mt. Peri (6174m.)	सिन्धुपाल्चोक	जुगल गाउँपालिका	३०२०२	०.०८४५	१६५
५०	Mt. Peri (6174m.)	सिन्धुपाल्चोक	पाँचपोखरी थाङपाल गाउँपालिका	३०२०३	०.०७३६	१४४
५०	Mt. Peri (6174m.)	सिन्धुपाल्चोक	हेलम्बु गाउँपालिका	३०२०४	०.०५५६	१०८
५०	Mt. Peri (6174m.)	रसुवा	गोसाईकुण्ड गाउँपालिका	३०३०१	०.६८०९	१३२७
५०	Mt. Peri (6174m.)	रसुवा	आमाछोदिङमो गाउँपालिका	३०३०२	०.०३०८	६०
५०	Mt. Peri (6174m.)	रसुवा	उत्तरगया गाउँपालिका	३०३०३	०.०२४४	४८
५०	Mt. Peri (6174m.)	रसुवा	कालिका गाउँपालिका	३०३०४	०.०१९९	३९
५०	Mt. Peri (6174m.)	रसुवा	नौकुण्ड गाउँपालिका	३०३०५	०.०३०३	५९
जम्मा					१	१९५०
५१	Mt.ABI (6043m.)	संखुवासभा	मकालु गाउँपालिका	१०२०२	०.०७०१	२८९३
५१	Mt.ABI (6043m.)	सोलुखुम्बु	खुम्बु पासाङल्हामु गाउँपालिका	१०३०१	०.६८०९	२८०८५
५१	Mt.ABI (6043m.)	सोलुखुम्बु	माहाकुलुङ गाउँपालिका	१०३०२	०.०४४१	१८१९
५१	Mt.ABI (6043m.)	सोलुखुम्बु	सोताङ गाउँपालिका	१०३०३	०.०१८४	७६१
५१	Mt.ABI (6043m.)	सोलुखुम्बु	माप्य दुधकोशी गाउँपालिका	१०३०४	०.०२६९	१११०

क्र.सं	हिमालको नाम	जिल्ला	स्थानीय तह	स्थानीय तहको कोड	रोयल्टी बाँडफाँट को हिस्सा	अनुमानित रोयल्टी रकम (रु.)
५१	Mt.ABI (6043m.)	सोलुखुम्बु	सोलुदुधकुण्ड नगरपालिका	१०३०७	०.०६०६	२४९८
५१	Mt.ABI (6043m.)	दोलखा	गौरिशंकर गाउँपालिका	३०१०१	०.०५३९	२२२५
५१	Mt.ABI (6043m.)	रामेछाप	उमाकुण्ड गाउँपालिका	३१००१	०.०४५१	१८५९
जम्मा					१	४१२५०
५२	Mt.Bokta (6114m.)	ताप्लेजुङ	फक्ताङलुङ गाउँपालिका	१०१०१	०.६८०९	२८०८५
५२	Mt.Bokta (6114m.)	ताप्लेजुङ	मिक्वाखोला गाउँपालिका	१०१०२	०.०६४८	२६७२
५२	Mt.Bokta (6114m.)	ताप्लेजुङ	फुङलिङ नगरपालिका	१०१०६	०.०८४३	३४७७
५२	Mt.Bokta (6114m.)	ताप्लेजुङ	सिरीजङ्गा गाउँपालिका	१०१०८	०.०८६४	३५६५
५२	Mt.Bokta (6114m.)	संखुवासभा	भोटखोला गाउँपालिका	१०२०१	०.०८३७	३४५२
जम्मा					१	४१२५१
५३	Mt.Cholatse (6440m.)	संखुवासभा	मकालु गाउँपालिका	१०२०२	०.०७०१	१३०५२
५३	Mt.Cholatse (6440m.)	सोलुखुम्बु	खुम्बु पासाङल्हामु गाउँपालिका	१०३०१	०.६८०९	१२६७२३
५३	Mt.Cholatse (6440m.)	सोलुखुम्बु	माहाकुलुङ गाउँपालिका	१०३०२	०.०४४१	८२०९
५३	Mt.Cholatse (6440m.)	सोलुखुम्बु	सोताङ गाउँपालिका	१०३०३	०.०१८४	३४३२
५३	Mt.Cholatse (6440m.)	सोलुखुम्बु	माप्य दुधकोशी गाउँपालिका	१०३०४	०.०२६९	५००९
५३	Mt.Cholatse (6440m.)	सोलुखुम्बु	सोलुदुधकुण्ड नगरपालिका	१०३०७	०.०६०६	११२७२
५३	Mt.Cholatse (6440m.)	दोलखा	गौरिशंकर गाउँपालिका	३०१०१	०.०५३९	१००३८
५३	Mt.Cholatse (6440m.)	रामेछाप	उमाकुण्ड गाउँपालिका	३१००१	०.०४५१	८३९०
जम्मा					१	१८६१२५
५४	Mt.Kyazo Ri (6186m.)	संखुवासभा	मकालु गाउँपालिका	१०२०२	०.०७०१	१७३५५
५४	Mt.Kyazo Ri (6186m.)	सोलुखुम्बु	खुम्बु पासाङल्हामु गाउँपालिका	१०३०१	०.६८०९	१६८५११
५४	Mt.Kyazo Ri (6186m.)	सोलुखुम्बु	माहाकुलुङ गाउँपालिका	१०३०२	०.०४४१	१०९१६
५४	Mt.Kyazo Ri (6186m.)	सोलुखुम्बु	सोताङ गाउँपालिका	१०३०३	०.०१८४	४५६३
५४	Mt.Kyazo Ri (6186m.)	सोलुखुम्बु	माप्य दुधकोशी गाउँपालिका	१०३०४	०.०२६९	६६६०
५४	Mt.Kyazo Ri (6186m.)	सोलुखुम्बु	सोलुदुधकुण्ड नगरपालिका	१०३०७	०.०६०६	१४९९०
५४	Mt.Kyazo Ri (6186m.)	दोलखा	गौरिशंकर गाउँपालिका	३०१०१	०.०५३९	१३३४८
५४	Mt.Kyazo Ri (6186m.)	रामेछाप	उमाकुण्ड गाउँपालिका	३१००१	०.०४५१	१११५७
जम्मा					१	२४७५००
५५	Mt.Langsis Ri (6412m.)	सिन्धुपाल्चोक	जुगल गाउँपालिका	३०२०२	०.०८४५	४९३७
५५	Mt.Langsis Ri (6412m.)	सिन्धुपाल्चोक	पाँचपोखरी थाङपाल गाउँपालिका	३०२०३	०.०७३६	४३०३
५५	Mt.Langsis Ri (6412m.)	सिन्धुपाल्चोक	हेलम्बु गाउँपालिका	३०२०४	०.०५५६	३२४९
५५	Mt.Langsis Ri (6412m.)	रसुवा	गोसाईकुण्ड गाउँपालिका	३०३०१	०.६८०९	३९७८७
५५	Mt.Langsis Ri (6412m.)	रसुवा	आमाछोदिडमो गाउँपालिका	३०३०२	०.०३०८	१८००
५५	Mt.Langsis Ri (6412m.)	रसुवा	उत्तरगया गाउँपालिका	३०३०३	०.०२४४	१४२८
५५	Mt.Langsis Ri (6412m.)	रसुवा	कालिका गाउँपालिका	३०३०४	०.०१९९	११६४

क्र.सं	हिमालको नाम	जिल्ला	स्थानीय तह	स्थानीय तहको कोड	रोयल्टी बाँडफाँट को हिस्सा	अनुमानित रोयल्टी रकम (रु.)
५५	Mt.Langsisa Ri (6412m.)	रसुवा	नौकुण्ड गाउँपालिका	३०३०५	०.०३०३	१७७०
जम्मा					१	५८४३८
५६	Mt.Larkya Peak (6416m.)	गोरखा	चुमनुब्री गाउँपालिका	४०१०१	०.४७६१	११०१३६
५६	Mt.Larkya Peak (6416m.)	गोरखा	अजिरकोट गाउँपालिका	४०१०२	०.०२५०	५७८९
५६	Mt.Larkya Peak (6416m.)	गोरखा	बारपाक सुलिकोट गाउँपालिका	४०१०३	०.०३६३	८३९४
५६	Mt.Larkya Peak (6416m.)	गोरखा	घाचें गाउँपालिका	४०१०४	०.०३८९	९००६
५६	Mt.Larkya Peak (6416m.)	मनाङ	नार्पा भूमि गाउँपालिका	४०२०१	०.०३१२	७२२७
५६	Mt.Larkya Peak (6416m.)	मनाङ	चामे गाउँपालिका	४०२०३	०.००४६	१०५६
५६	Mt.Larkya Peak (6416m.)	मनाङ	नासों गाउँपालिका	४०२०४	०.२६९६	६२३६८
५६	Mt.Larkya Peak (6416m.)	कास्की	मादी गाउँपालिका	४०५०१	०.०४१३	९५४७
५६	Mt.Larkya Peak (6416m.)	लमजुङ	दोर्दी गाउँपालिका	४०६०१	०.०३३६	७७८०
५६	Mt.Larkya Peak (6416m.)	लमजुङ	मर्याङ्गदी गाउँपालिका	४०६०२	०.०४३३	१००१०
जम्मा					१	२३१३१३
५७	Mt.Lobuje West (6135m.)	संखुवासभा	मकालु गाउँपालिका	१०२०२	०.०७०१	२३८९८
५७	Mt.Lobuje West (6135m.)	सोलुखुम्बु	खुम्बु पासाङल्हामु गाउँपालिका	१०३०१	०.६८०९	२३२०३४
५७	Mt.Lobuje West (6135m.)	सोलुखुम्बु	माहाकुलुङ गाउँपालिका	१०३०२	०.०४४१	१५०३१
५७	Mt.Lobuje West (6135m.)	सोलुखुम्बु	सोताङ गाउँपालिका	१०३०३	०.०१८४	६२८३
५७	Mt.Lobuje West (6135m.)	सोलुखुम्बु	माप्य दुधकोशी गाउँपालिका	१०३०४	०.०२६९	९१७१
५७	Mt.Lobuje West (6135m.)	सोलुखुम्बु	सोलुदुधकुण्ड नगरपालिका	१०३०७	०.०६०६	२०६४०
५७	Mt.Lobuje West (6135m.)	दोलखा	गौरिशंकर गाउँपालिका	३०१०१	०.०५३९	१८३८०
५७	Mt.Lobuje West (6135m.)	रामेछाप	उमाकुण्ड गाउँपालिका	३१००१	०.०४५१	१५३६३
जम्मा					१	३४०८००
५८	Mt.Nirekha (6159m.)	संखुवासभा	मकालु गाउँपालिका	१०२०२	०.०७०१	९४०१
५८	Mt.Nirekha (6159m.)	सोलुखुम्बु	खुम्बु पासाङल्हामु गाउँपालिका	१०३०१	०.६८०९	९१२७७
५८	Mt.Nirekha (6159m.)	सोलुखुम्बु	माहाकुलुङ गाउँपालिका	१०३०२	०.०४४१	५९१३
५८	Mt.Nirekha (6159m.)	सोलुखुम्बु	सोताङ गाउँपालिका	१०३०३	०.०१८४	२४७२
५८	Mt.Nirekha (6159m.)	सोलुखुम्बु	माप्य दुधकोशी गाउँपालिका	१०३०४	०.०२६९	३६०८
५८	Mt.Nirekha (6159m.)	सोलुखुम्बु	सोलुदुधकुण्ड नगरपालिका	१०३०७	०.०६०६	८११९
५८	Mt.Nirekha (6159m.)	दोलखा	गौरिशंकर गाउँपालिका	३०१०१	०.०५३९	७२३०
५८	Mt.Nirekha (6159m.)	रामेछाप	उमाकुण्ड गाउँपालिका	३१००१	०.०४५१	६०४३
जम्मा					१	१३४०६३
५९	Mt.Ombigaichen (6340m.)	संखुवासभा	मकालु गाउँपालिका	१०२०२	०.०५२९	५४६
५९	Mt.Ombigaichen (6340m.)	संखुवासभा	सिलीचोङ गाउँपालिका	१०२०३	०.०२८९	२९८
५९	Mt.Ombigaichen (6340m.)	सोलुखुम्बु	खुम्बु पासाङल्हामु गाउँपालिका	१०३०१	०.४००१	४१२६
५९	Mt.Ombigaichen (6340m.)	सोलुखुम्बु	माहाकुलुङ गाउँपालिका	१०३०२	०.३६५५	३७७०

क्र.सं	हिमालको नाम	जिल्ला	स्थानीय तह	स्थानीय तहको कोड	रोयल्टी बाँडफाँट को हिस्सा	अनुमानित रोयल्टी रकम (रु.)
५९	Mt.Ombigaichen (6340m.)	सोलुखुम्बु	सोताङ गाउँपालिका	१०३०३	०.०१३६	१४१
५९	Mt.Ombigaichen (6340m.)	सोलुखुम्बु	माप्य दुधकोशी गाउँपालिका	१०३०४	०.०१९९	२०५
५९	Mt.Ombigaichen (6340m.)	सोलुखुम्बु	सोलुदुधकुण्ड नगरपालिका	१०३०७	०.०४५१	४६५
५९	Mt.Ombigaichen (6340m.)	दोलखा	गौरिशंकर गाउँपालिका	३०१०१	०.०४०४	४१६
५९	Mt.Ombigaichen (6340m.)	रामेछाप	उमाकुण्ड गाउँपालिका	३१००१	०.०३३६	३४६
जम्मा					१	१०३१३
६०	Mt.Phari Lapcha (6017m.)	संखुवासभा	मकालु गाउँपालिका	१०२०२	०.०७०१	२४१
६०	Mt.Phari Lapcha (6017m.)	सोलुखुम्बु	खुम्बु पासाङल्हामु गाउँपालिका	१०३०१	०.६८०९	२३४०
६०	Mt.Phari Lapcha (6017m.)	सोलुखुम्बु	माहाकुलुङ गाउँपालिका	१०३०२	०.०४४१	१५२
६०	Mt.Phari Lapcha (6017m.)	सोलुखुम्बु	सोताङ गाउँपालिका	१०३०३	०.०१८४	६३
६०	Mt.Phari Lapcha (6017m.)	सोलुखुम्बु	माप्य दुधकोशी गाउँपालिका	१०३०४	०.०२६९	९३
६०	Mt.Phari Lapcha (6017m.)	सोलुखुम्बु	सोलुदुधकुण्ड नगरपालिका	१०३०७	०.०६०६	२०८
६०	Mt.Phari Lapcha (6017m.)	दोलखा	गौरिशंकर गाउँपालिका	३०१०१	०.०५३९	१८५
६०	Mt.Phari Lapcha (6017m.)	रामेछाप	उमाकुण्ड गाउँपालिका	३१००१	०.०४५१	१५५
जम्मा					१	३४३७
६१	Mt.Yubra Himal (6048m.)	सिन्धुपाल्चोक	जुगल गाउँपालिका	३०२०२	०.०८४५	३१९५
६१	Mt.Yubra Himal (6048m.)	सिन्धुपाल्चोक	पाँचपोखरी थाङपाल गाउँपालिका	३०२०३	०.०७३६	२७८४
६१	Mt.Yubra Himal (6048m.)	सिन्धुपाल्चोक	हेलम्बु गाउँपालिका	३०२०४	०.०५५६	२१०२
६१	Mt.Yubra Himal (6048m.)	रसुवा	गोसाईकुण्ड गाउँपालिका	३०३०१	०.६८०९	२५७४५
६१	Mt.Yubra Himal (6048m.)	रसुवा	आमाछोदिङमो गाउँपालिका	३०३०२	०.०३०८	११६४
६१	Mt.Yubra Himal (6048m.)	रसुवा	उत्तरगया गाउँपालिका	३०३०३	०.०२४४	९२४
६१	Mt.Yubra Himal (6048m.)	रसुवा	कालिका गाउँपालिका	३०३०४	०.०१९९	७५३
६१	Mt.Yubra Himal (6048m.)	रसुवा	नौकुण्ड गाउँपालिका	३०३०५	०.०३०३	११४६
जम्मा					१	३७८१३
६२	Mukot Himal (6087 m.)	मनाङ	नार्पा भूमि गाउँपालिका	४०२०१	०.०१८५	२६१७
६२	Mukot Himal (6087 m.)	मनाङ	मनाङ दिछ्याङ गाउँपालिका	४०२०२	०.०२२६	३२१०
६२	Mukot Himal (6087 m.)	मुस्ताङ	लो घेकर दामोदरकुण्ड गाउँपालिका	४०३०१	०.०३२२	४५७०
६२	Mukot Himal (6087 m.)	मुस्ताङ	घरपझोङ गाउँपालिका	४०३०२	०.०२०२	२८६६
६२	Mukot Himal (6087 m.)	मुस्ताङ	वारगुङ मुक्तिशेख गाउँपालिका	४०३०३	०.३७८३	५३६२०
६२	Mukot Himal (6087 m.)	मुस्ताङ	थासाङ गाउँपालिका	४०३०५	०.०१७३	२४४८
६२	Mukot Himal (6087 m.)	म्याग्दी	धवलागिरी गाउँपालिका	४०४०३	०.१४७९	२०९६२
६२	Mukot Himal (6087 m.)	डोल्पा	डोल्पो बुद्ध गाउँपालिका	६०१०१	०.०३११	४४०८
६२	Mukot Himal (6087 m.)	डोल्पा	काङ्के गाउँपालिका	६०१०७	०.०२२७	३२१२
६२	Mukot Himal (6087 m.)	डोल्पा	छार्का ताङसोङ गाउँपालिका	६०१०८	०.३०९२	४३८२६
जम्मा					१	१४१७३९

क्र.सं	हिमालको नाम	जिल्ला	स्थानीय तह	स्थानीय तहको कोड	रोयल्टी बाँडफाँट को हिस्सा	अनुमानित रोयल्टी रकम (रु.)
६३	Mustang Himal I (6195 m.)	मुस्ताङ	लो घेकर दामोदरकुण्ड गाउँपालिका	४०३०१	०.३१९१	१५८७४२
६३	Mustang Himal I (6195 m.)	मुस्ताङ	लोमन्थाङ गाउँपालिका	४०३०४	०.६८०९	३३८६५०
जम्मा					१	४९७३९२
६४	Niligiri North (7061m.)	मनाङ	मनाङ दिछ्याङ गाउँपालिका	४०२०२	०.०३३९	४९२
६४	Niligiri North (7061m.)	मुस्ताङ	घरपझोड गाउँपालिका	४०३०२	०.३६२१	५२५०
६४	Niligiri North (7061m.)	मुस्ताङ	वारगुड मुक्तिक्षेत्र गाउँपालिका	४०३०३	०.०४२७	६२०
६४	Niligiri North (7061m.)	मुस्ताङ	थासाङ गाउँपालिका	४०३०५	०.०१७१	२४८
६४	Niligiri North (7061m.)	म्याग्दी	अन्नपूर्ण गाउँपालिका	४०४०१	०.३८३७	५५६३
६४	Niligiri North (7061m.)	म्याग्दी	रघुगंगा गाउँपालिका	४०४०२	०.०३८८	५६३
६४	Niligiri North (7061m.)	कास्की	अन्नपूर्ण गाउँपालिका	४०५०३	०.०५१५	७४७
६४	Niligiri North (7061m.)	पर्वत	मोदी गाउँपालिका	४१००१	०.०३६३	५२६
६४	Niligiri North (7061m.)	पर्वत	जलजला गाउँपालिका	४१००२	०.०३३९	४९१
जम्मा					१	१४५००
६५	Norbu Kang (6005m)	डोल्पा	डोल्पो बुद्ध गाउँपालिका	६०१०१	०.६८०९	१९३४५
६५	Norbu Kang (6005m)	डोल्पा	शे फोक्सुण्डो गाउँपालिका	६०१०२	०.१४१२	४०१३
६५	Norbu Kang (6005m)	डोल्पा	काइके गाउँपालिका	६०१०७	०.०८५५	२४२८
६५	Norbu Kang (6005m)	डोल्पा	छार्का ताडसोड गाउँपालिका	६०१०८	०.०९२४	२६२७
जम्मा					१	२८४१३
६६	Nupla Khang (6861m)	संखुवासभा	मकालु गाउँपालिका	१०२०२	०.०७०१	२८७२
६६	Nupla Khang (6861m)	सोलुखुम्बु	खुम्बु पासाङल्हामु गाउँपालिका	१०३०१	०.६८०९	२७८८१
६६	Nupla Khang (6861m)	सोलुखुम्बु	माहाकुलुङ गाउँपालिका	१०३०२	०.०४४१	१८०६
६६	Nupla Khang (6861m)	सोलुखुम्बु	सोताङ गाउँपालिका	१०३०३	०.०१८४	७५५
६६	Nupla Khang (6861m)	सोलुखुम्बु	माप्य दुधकोशी गाउँपालिका	१०३०४	०.०२६९	११०२
६६	Nupla Khang (6861m)	सोलुखुम्बु	सोलुदुधकुण्ड नगरपालिका	१०३०७	०.०६०६	२४८०
६६	Nupla Khang (6861m)	दोलखा	गौरिशंकर गाउँपालिका	३०१०१	०.०५३९	२२०९
६६	Nupla Khang (6861m)	रामेछाप	उमाकुण्ड गाउँपालिका	३१००१	०.०४५१	१८४६
जम्मा					१	४०९५१
६७	Nuptse (7855 m.)	संखुवासभा	मकालु गाउँपालिका	१०२०२	०.०७०१	४३००४
६७	Nuptse (7855 m.)	सोलुखुम्बु	खुम्बु पासाङल्हामु गाउँपालिका	१०३०१	०.६८०९	४१७५४४
६७	Nuptse (7855 m.)	सोलुखुम्बु	माहाकुलुङ गाउँपालिका	१०३०२	०.०४४१	२७०४८
६७	Nuptse (7855 m.)	सोलुखुम्बु	सोताङ गाउँपालिका	१०३०३	०.०१८४	११३०७
६७	Nuptse (7855 m.)	सोलुखुम्बु	माप्य दुधकोशी गाउँपालिका	१०३०४	०.०२६९	१६५०३
६७	Nuptse (7855 m.)	सोलुखुम्बु	सोलुदुधकुण्ड नगरपालिका	१०३०७	०.०६०६	३७१४२
६७	Nuptse (7855 m.)	दोलखा	गौरिशंकर गाउँपालिका	३०१०१	०.०५३९	३३०७५
६७	Nuptse (7855 m.)	रामेछाप	उमाकुण्ड गाउँपालिका	३१००१	०.०४५१	२७६४५

क्र.सं	हिमालको नाम	जिल्ला	स्थानीय तह	स्थानीय तहको कोड	रोयल्टी बाँडफाँट को हिस्सा	अनुमानित रोयल्टी रकम (रु.)
जम्मा					१	६१३२६८
६८	Paldor Peak (5903m.)	रसुवा	गोसाईकुण्ड गाउँपालिका	३०३०१	०.०६९३	२३८३
६८	Paldor Peak (5903m.)	रसुवा	आमाछोदिङमो गाउँपालिका	३०३०२	०.३८१४	१३११२
६८	Paldor Peak (5903m.)	रसुवा	उत्तरगया गाउँपालिका	३०३०३	०.०१८९	६५१
६८	Paldor Peak (5903m.)	धादिङ	रुवी भ्याली गाउँपालिका	३०४०१	०.३६४३	१२५२३
६८	Paldor Peak (5903m.)	धादिङ	खनियाबास गाउँपालिका	३०४०२	०.०२४६	८४५
६८	Paldor Peak (5903m.)	धादिङ	गंजा जमुना गाउँपालिका	३०४०३	०.०३९९	१३७१
६८	Paldor Peak (5903m.)	गोरखा	धार्चे गाउँपालिका	४०१०४	०.०५७५	१९७८
६८	Paldor Peak (5903m.)	गोरखा	आरुघाट गाउँपालिका	४०१०५	०.०४४०	१५११
जम्मा					१	३४३७४
६९	Pasang Lhamu (7351m.)	संखुवासभा	मकालु गाउँपालिका	१०२०२	०.०७०१	३८५१
६९	Pasang Lhamu (7351m.)	सोलुखुम्बु	खुम्बु पासाङल्हामु गाउँपालिका	१०३०१	०.६८०९	३७३९६
६९	Pasang Lhamu (7351m.)	सोलुखुम्बु	माहाकुलुङ गाउँपालिका	१०३०२	०.०४४१	२४२२
६९	Pasang Lhamu (7351m.)	सोलुखुम्बु	सोताङ गाउँपालिका	१०३०३	०.०१८४	१०१३
६९	Pasang Lhamu (7351m.)	सोलुखुम्बु	माप्य दुधकोशी गाउँपालिका	१०३०४	०.०२६९	१४७८
६९	Pasang Lhamu (7351m.)	सोलुखुम्बु	सोलुदुधकुण्ड नगरपालिका	१०३०७	०.०६०६	३३२६
६९	Pasang Lhamu (7351m.)	दोलखा	गौरिशंकर गाउँपालिका	३०१०१	०.०५३९	२९६२
६९	Pasang Lhamu (7351m.)	रामेछाप	उमाकुण्ड गाउँपालिका	३१००१	०.०४५१	२४७६
जम्मा					१	५४९२४
७०	Pharchamo (6279m.)	संखुवासभा	मकालु गाउँपालिका	१०२०२	०.०४३१	२१८१५
७०	Pharchamo (6279m.)	सोलुखुम्बु	खुम्बु पासाङल्हामु गाउँपालिका	१०३०१	०.३८७६	१९६३३३
७०	Pharchamo (6279m.)	सोलुखुम्बु	माहाकुलुङ गाउँपालिका	१०३०२	०.०२६२	१३२८२
७०	Pharchamo (6279m.)	सोलुखुम्बु	सोताङ गाउँपालिका	१०३०३	०.००९६	४८३९
७०	Pharchamo (6279m.)	सोलुखुम्बु	माप्य दुधकोशी गाउँपालिका	१०३०४	०.०१४१	७१३६
७०	Pharchamo (6279m.)	सोलुखुम्बु	सोलुदुधकुण्ड नगरपालिका	१०३०७	०.०३३३	१६८५८
७०	Pharchamo (6279m.)	दोलखा	गौरिशंकर गाउँपालिका	३०१०१	०.३७८०	१९१४९५
७०	Pharchamo (6279m.)	दोलखा	बिगु गाउँपालिका	३०१०२	०.०३०२	१५३१२
७०	Pharchamo (6279m.)	दोलखा	कालिन्चोक गाउँपालिका	३०१०३	०.०१९८	१०००८
७०	Pharchamo (6279m.)	दोलखा	वैतेधर गाउँपालिका	३०१०४	०.०१६१	८१७९
७०	Pharchamo (6279m.)	दोलखा	जिरी नगरपालिका	३०१०५	०.०१७०	८६१२
७०	Pharchamo (6279m.)	रामेछाप	उमाकुण्ड गाउँपालिका	३१००१	०.०२५०	१२६८१
जम्मा					१	५०६५५०
७१	Pisang Peak (6091m.)	मनाङ	नार्पा भूमि गाउँपालिका	४०२०१	०.२९६६	३८६४०
७१	Pisang Peak (6091m.)	मनाङ	मनाङ दिछ्याङ गाउँपालिका	४०२०२	०.४४९२	५८५१४
७१	Pisang Peak (6091m.)	मनाङ	चामे गाउँपालिका	४०२०३	०.००४०	५१७

क्र.सं	हिमालको नाम	जिल्ला	स्थानीय तह	स्थानीय तहको कोड	रोयल्टी बाँडफाँट को हिस्सा	अनुमानित रोयल्टी रकम (रु.)
७१	Pisang Peak (6091m.)	मनाङ	नासों गाउँपालिका	४०२०४	०.०१९६	२५६०
७१	Pisang Peak (6091m.)	मुस्ताङ	लो घेकर दामोदरकुण्ड गाउँपालिका	४०३०१	०.०३३८	४४१०
७१	Pisang Peak (6091m.)	मुस्ताङ	घरपझोड गाउँपालिका	४०३०२	०.०१२८	१६६७
७१	Pisang Peak (6091m.)	मुस्ताङ	वारगुड मुक्तिक्षेत्र गाउँपालिका	४०३०३	०.०२४७	३२१२
७१	Pisang Peak (6091m.)	म्याग्दी	अन्नपूर्ण गाउँपालिका	४०४०१	०.०३२२	४१९४
७१	Pisang Peak (6091m.)	कास्की	मादी गाउँपालिका	४०५०१	०.०३९३	५११५
७१	Pisang Peak (6091m.)	कास्की	माछापुच्छ्रे गाउँपालिका	४०५०२	०.०४४२	५७६३
७१	Pisang Peak (6091m.)	कास्की	अन्नपूर्ण गाउँपालिका	४०५०३	०.०४३६	५६८३
जम्मा					१	१३०२७५
७२	Pumori (7161 m.)	संखुवासभा	मकालु गाउँपालिका	१०२०२	०.०७०१	१९७४८
७२	Pumori (7161 m.)	सोलुखुम्बु	खुम्बु पासाङल्हामु गाउँपालिका	१०३०१	०.६८०९	१९१७४३
७२	Pumori (7161 m.)	सोलुखुम्बु	माहाकुलुङ गाउँपालिका	१०३०२	०.०४४१	१२४२१
७२	Pumori (7161 m.)	सोलुखुम्बु	सोताङ गाउँपालिका	१०३०३	०.०१८४	५१९२
७२	Pumori (7161 m.)	सोलुखुम्बु	माप्य दुधकोशी गाउँपालिका	१०३०४	०.०२६९	७५७९
७२	Pumori (7161 m.)	सोलुखुम्बु	सोलुदुधकुण्ड नगरपालिका	१०३०७	०.०६०६	१७०५६
७२	Pumori (7161 m.)	दोलखा	गौरिशंकर गाउँपालिका	३०१०१	०.०५३९	१५१८८
७२	Pumori (7161 m.)	रामेछाप	उमाकुण्ड गाउँपालिका	३१००१	०.०४५१	१२६९५
जम्मा					१	२८१६२२
७३	Purbang (6500m.)	मनाङ	नार्पा भूमि गाउँपालिका	४०२०१	०.०१४४	१६०
७३	Purbang (6500m.)	मनाङ	मनाङ दिछ्याङ गाउँपालिका	४०२०२	०.४०४०	४४९४
७३	Purbang (6500m.)	मनाङ	चामे गाउँपालिका	४०२०३	०.००३१	३५
७३	Purbang (6500m.)	मुस्ताङ	लो घेकर दामोदरकुण्ड गाउँपालिका	४०३०१	०.०२४०	२६७
७३	Purbang (6500m.)	मुस्ताङ	घरपझोड गाउँपालिका	४०३०२	०.००९८	१०९
७३	Purbang (6500m.)	मुस्ताङ	वारगुड मुक्तिक्षेत्र गाउँपालिका	४०३०३	०.३४१८	३८०२
७३	Purbang (6500m.)	मुस्ताङ	थासाङ गाउँपालिका	४०३०५	०.००८६	९५
७३	Purbang (6500m.)	म्याग्दी	अन्नपूर्ण गाउँपालिका	४०४०१	०.०२५६	२८४
७३	Purbang (6500m.)	म्याग्दी	धवलागिरी गाउँपालिका	४०४०३	०.०३१५	३५०
७३	Purbang (6500m.)	कास्की	मादी गाउँपालिका	४०५०१	०.०३१६	३५२
७३	Purbang (6500m.)	कास्की	माछापुच्छ्रे गाउँपालिका	४०५०२	०.०३६०	४००
७३	Purbang (6500m.)	कास्की	अन्नपूर्ण गाउँपालिका	४०५०३	०.०३५९	४००
७३	Purbang (6500m.)	डोल्पा	झार्का ताङसोङ गाउँपालिका	६०१०८	०.०३३९	३७७
जम्मा					१	१११२५
७४	Putha Hiunchuli (7246 m.)	मुस्ताङ	लो घेकर दामोदरकुण्ड गाउँपालिका	४०३०१	०.०१६८	२९७०
७४	Putha Hiunchuli (7246 m.)	मुस्ताङ	वारगुड मुक्तिक्षेत्र गाउँपालिका	४०३०३	०.०१२५	२२१५

क्र.सं	हिमालको नाम	जिल्ला	स्थानीय तह	स्थानीय तहको कोड	रोयल्टी बाँडफाँट को हिस्सा	अनुमानित रोयल्टी रकम (रु.)
७४	Putha Hiunchuli (7246 m.)	मुस्ताङ	थासाङ गाउँपालिका	४०३०५	०.००६०	१०७१
७४	Putha Hiunchuli (7246 m.)	म्याग्दी	रघुगंगा गाउँपालिका	४०४०२	०.०१८३	३२४२
७४	Putha Hiunchuli (7246 m.)	म्याग्दी	धवलागिरी गाउँपालिका	४०४०३	०.१९९०	३५२७३
७४	Putha Hiunchuli (7246 m.)	म्याग्दी	मालिका गाउँपालिका	४०४०४	०.०१८७	३३१२
७४	Putha Hiunchuli (7246 m.)	बागलुङ	तमानखोला गाउँपालिका	४११०४	०.०११५	२०३३
७४	Putha Hiunchuli (7246 m.)	रुकुम	पुथा उत्तरगंगा गाउँपालिका	५०१०१	०.२०१५	३५७०७
७४	Putha Hiunchuli (7246 m.)	रुकुम	सिस्ने गाउँपालिका	५०१०२	०.०१८४	३२५८
७४	Putha Hiunchuli (7246 m.)	रुकुम	भूमे गाउँपालिका	५०१०३	०.०१९६	३४७९
७४	Putha Hiunchuli (7246 m.)	डोल्पा	डोल्पो बुद्ध गाउँपालिका	६०१०१	०.०१५४	२७२१
७४	Putha Hiunchuli (7246 m.)	डोल्पा	शे फोक्सुण्डो गाउँपालिका	६०१०२	०.०३०८	५४५४
७४	Putha Hiunchuli (7246 m.)	डोल्पा	ठुलीभेरी नगरपालिका	६०१०६	०.०१२८	२२७२
७४	Putha Hiunchuli (7246 m.)	डोल्पा	काइके गाउँपालिका	६०१०७	०.१६४३	२९११६
७४	Putha Hiunchuli (7246 m.)	डोल्पा	छार्का ताडसोड गाउँपालिका	६०१०८	०.२५४५	४५०९५
जम्मा					१	१७७२१८
७५	Ramdung (5900m.)	सोलुखुम्बु	खुम्बु पासाङल्हामु गाउँपालिका	१०३०१	०.०५८५	५२०२
७५	Ramdung (5900m.)	सोलुखुम्बु	सोलुदुधकुण्ड नगरपालिका	१०३०७	०.०३७१	३२९८
७५	Ramdung (5900m.)	सोलुखुम्बु	लिखु पिके गाउँपालिका	१०३०८	०.००८२	७२९
७५	Ramdung (5900m.)	ओखलढुङ्गा	खिजीदेम्बा गाउँपालिका	१०४०४	०.०१७२	१५२४
७५	Ramdung (5900m.)	दोलखा	गौरिशंकर गाउँपालिका	३०१०१	०.४२७२	३७९६२
७५	Ramdung (5900m.)	दोलखा	बिगु गाउँपालिका	३०१०२	०.०३४२	३०३६
७५	Ramdung (5900m.)	दोलखा	कालिन्चोक गाउँपालिका	३०१०३	०.०२११	१८७६
७५	Ramdung (5900m.)	दोलखा	बैतेधर गाउँपालिका	३०१०४	०.०१७१	१५२२
७५	Ramdung (5900m.)	दोलखा	जिरी नगरपालिका	३०१०५	०.०१८६	१६५४
७५	Ramdung (5900m.)	रामेछाप	उमाकुण्ड गाउँपालिका	३१००१	०.३१८६	२८३०९
७५	Ramdung (5900m.)	रामेछाप	गोकुलगङ्गा गाउँपालिका	३१००२	०.०२१२	१८८८
७५	Ramdung (5900m.)	रामेछाप	लिखु तामाकोसी गाउँपालिका	३१००३	०.०२१०	१८६४
जम्मा					१	८८८६४
७६	Ratna Chuli (7128m.)	मनाङ	नार्पा भूमि गाउँपालिका	४०२०१	०.६८०९	४७२९८
७६	Ratna Chuli (7128m.)	मनाङ	मनाङ दिछ्याङ गाउँपालिका	४०२०२	०.०६७४	४६८१
७६	Ratna Chuli (7128m.)	मनाङ	चामे गाउँपालिका	४०२०३	०.०२६३	१८३०
७६	Ratna Chuli (7128m.)	मनाङ	नासो गाउँपालिका	४०२०४	०.०६३०	४३८०
७६	Ratna Chuli (7128m.)	मुस्ताङ	लो घेकर दामोदरकुण्ड गाउँपालिका	४०३०१	०.०८२३	५७१५
७६	Ratna Chuli (7128m.)	मुस्ताङ	वारगुड मुक्तिक्षेत्र गाउँपालिका	४०३०३	०.०८०१	५५६५
जम्मा					१	६९४६९

क्र.सं	हिमालको नाम	जिल्ला	स्थानीय तह	स्थानीय तहको कोड	रोयल्टी बाँडफाँट को हिस्सा	अनुमानित रोयल्टी रकम (रु.)
७७	Saipal (7031m)	हुम्ला	सिमकोट गाउँपालिका	६०३०३	०.०३७७	५६३१
७७	Saipal (7031m)	हुम्ला	नाम्खा गाउँपालिका	६०३०४	०.४५११	६७३७२
७७	Saipal (7031m)	बाजुरा	हिमाली गाउँपालिका	७०१०१	०.०३५४	५२९१
७७	Saipal (7031m)	बाजुरा	गौमुल गाउँपालिका	७०१०२	०.०१९८	२९५१
७७	Saipal (7031m)	बझाङ	साइपाल गाउँपालिका	७०२०१	०.२९४६	४४००३
७७	Saipal (7031m)	बझाङ	बुंगल नगरपालिका	७०२०२	०.०५४७	८१७६
७७	Saipal (7031m)	बझाङ	सूर्मा गाउँपालिका	७०२०३	०.०१९२	२८६१
७७	Saipal (7031m)	बझाङ	तालकोट गाउँपालिका	७०२०४	०.०२४२	३६१५
७७	Saipal (7031m)	दार्चुला	ब्याँस गाउँपालिका	७०३०१	०.०३७१	५५४०
७७	Saipal (7031m)	दार्चुला	अपिहिमाल गाउँपालिका	७०३०५	०.०२६१	३९०४
जम्मा					१	१४९३४४
७८	Saribung (6346m.)	मनाङ	नार्पा भूमि गाउँपालिका	४०२०१	०.३४११	३६१३६७
७८	Saribung (6346m.)	मनाङ	मनाङ दिछ्याङ गाउँपालिका	४०२०२	०.०३८७	४१०४४
७८	Saribung (6346m.)	मनाङ	चामे गाउँपालिका	४०२०३	०.०१५७	१६६०७
७८	Saribung (6346m.)	मनाङ	नासो गाउँपालिका	४०२०४	०.०३६१	३८२३०
७८	Saribung (6346m.)	मुस्ताङ	लो घेकर दामोदरकुण्ड गाउँपालिका	४०३०१	०.४२४५	४४९६८०
७८	Saribung (6346m.)	मुस्ताङ	वारगुड मुक्तिक्षेत्र गाउँपालिका	४०३०३	०.०४५९	४८६१८
७८	Saribung (6346m.)	मुस्ताङ	लोमन्थाङ गाउँपालिका	४०३०४	०.०३८८	४११२९
७८	Saribung (6346m.)	डोल्पा	छार्का ताङसोङ गाउँपालिका	६०१०८	०.०५९१	६२६५२
जम्मा					१	१०५९३२७
७९	Sharphu II (6164m)	ताप्लेजुङ	फक्ताङलुङ गाउँपालिका	१०१०१	०.६८०९	५०१७
७९	Sharphu II (6164m)	ताप्लेजुङ	मिक्वाखोला गाउँपालिका	१०१०२	०.०६४८	४७७
७९	Sharphu II (6164m)	ताप्लेजुङ	फुङलिङ नगरपालिका	१०१०६	०.०८४३	६२१
७९	Sharphu II (6164m)	ताप्लेजुङ	सिरीजङ्गा गाउँपालिका	१०१०८	०.०८६४	६३७
७९	Sharphu II (6164m)	संखुवासभा	भोटखोला गाउँपालिका	१०२०१	०.०८३७	६१७
जम्मा					१	७३६९
८०	Shigu Chuli(fluted peak) (6501m.)	मनाङ	मनाङ दिछ्याङ गाउँपालिका	४०२०२	०.०४६९	३९०१
८०	Shigu Chuli(fluted peak) (6501m.)	म्याग्दी	अन्नपूर्ण गाउँपालिका	४०४०१	०.०४१४	३४४५
८०	Shigu Chuli(fluted peak) (6501m.)	कास्की	माछापुच्छ्रे गाउँपालिका	४०५०२	०.०४३६	३६२०
८०	Shigu Chuli(fluted peak) (6501m.)	कास्की	अन्नपूर्ण गाउँपालिका	४०५०३	०.६८०९	५६५९६
८०	Shigu Chuli(fluted peak) (6501m.)	कास्की	पोखरा महानगरपालिका	४०५०४	०.१७०५	१४१७२
८०	Shigu Chuli(fluted peak) (6501m.)	पर्वत	मोदी गाउँपालिका	४१००१	०.०१६७	१३९०
जम्मा					१	८३१२४
८१	Tasartse (6343m)	मनाङ	नार्पा भूमि गाउँपालिका	४०२०१	०.०१६८	४१७

क्र.सं	हिमालको नाम	जिल्ला	स्थानीय तह	स्थानीय तहको कोड	रोयल्टी बाँडफाँट को हिस्सा	अनुमानित रोयल्टी रकम (रु.)
८१	Tasartse (6343m)	मनाङ	मनाङ दिछ्याङ गाउँपालिका	४०२०२	०.०२०२	५०१
८१	Tasartse (6343m)	मुस्ताङ	लो घेकर दामोदरकुण्ड गाउँपालिका	४०३०१	०.०२९१	७२४
८१	Tasartse (6343m)	मुस्ताङ	घरपझोड गाउँपालिका	४०३०२	०.३६४५	९०५८
८१	Tasartse (6343m)	मुस्ताङ	वारगुड मुक्तिक्षेत्र गाउँपालिका	४०३०३	०.४०११	९९६९
८१	Tasartse (6343m)	मुस्ताङ	थासाङ गाउँपालिका	४०३०५	०.०१५१	३७५
८१	Tasartse (6343m)	म्याग्दी	अन्नपूर्ण गाउँपालिका	४०४०१	०.०५२७	१३११
८१	Tasartse (6343m)	म्याग्दी	धवलागिरी गाउँपालिका	४०४०३	०.०६०६	१५०७
८१	Tasartse (6343m)	डोल्पा	छार्का ताडसोड गाउँपालिका	६०१०८	०.०३९८	९९०
जम्मा					१	२४८५२
८२	Thaknak Ri (Dranganag Ri) (6757m)	संखुवासभा	मकालु गाउँपालिका	१०२०२	०.०४३१	१४९९
८२	Thaknak Ri (Dranganag Ri) (6757m)	सोलुखुम्बु	खुम्बु पासाङल्हामु गाउँपालिका	१०३०१	०.३८७६	१३४९३
८२	Thaknak Ri (Dranganag Ri) (6757m)	सोलुखुम्बु	माहाकुलुङ गाउँपालिका	१०३०२	०.०२६२	९१३
८२	Thaknak Ri (Dranganag Ri) (6757m)	सोलुखुम्बु	सोताङ गाउँपालिका	१०३०३	०.००९६	३३३
८२	Thaknak Ri (Dranganag Ri) (6757m)	सोलुखुम्बु	माप्य दुधकोशी गाउँपालिका	१०३०४	०.०१४१	४९०
८२	Thaknak Ri (Dranganag Ri) (6757m)	सोलुखुम्बु	सोलुदुधकुण्ड नगरपालिका	१०३०७	०.०३३३	११५९
८२	Thaknak Ri (Dranganag Ri) (6757m)	दोलखा	गौरिशंकर गाउँपालिका	३०१०१	०.३७८०	१३१६०
८२	Thaknak Ri (Dranganag Ri) (6757m)	दोलखा	बिगु गाउँपालिका	३०१०२	०.०३०२	१०५२
८२	Thaknak Ri (Dranganag Ri) (6757m)	दोलखा	कालिन्चोक गाउँपालिका	३०१०३	०.०१९८	६८८
८२	Thaknak Ri (Dranganag Ri) (6757m)	दोलखा	बैतेधर गाउँपालिका	३०१०४	०.०१६१	५६२
८२	Thaknak Ri (Dranganag Ri) (6757m)	दोलखा	जिरी नगरपालिका	३०१०५	०.०१७०	५९२
८२	Thaknak Ri (Dranganag Ri) (6757m)	रामेछाप	उमाकुण्ड गाउँपालिका	३१००१	०.०२५०	८७२
जम्मा					१	३४८१३
८३	Thamserku (6618m)	संखुवासभा	मकालु गाउँपालिका	१०२०२	०.०७०१	८०४
८३	Thamserku (6618m)	सोलुखुम्बु	खुम्बु पासाङल्हामु गाउँपालिका	१०३०१	०.६८०९	७८०९
८३	Thamserku (6618m)	सोलुखुम्बु	माहाकुलुङ गाउँपालिका	१०३०२	०.०४४१	५०६
८३	Thamserku (6618m)	सोलुखुम्बु	सोताङ गाउँपालिका	१०३०३	०.०१८४	२११
८३	Thamserku (6618m)	सोलुखुम्बु	माप्य दुधकोशी गाउँपालिका	१०३०४	०.०२६९	३०९
८३	Thamserku (6618m)	सोलुखुम्बु	सोलुदुधकुण्ड नगरपालिका	१०३०७	०.०६०६	६९५
८३	Thamserku (6618m)	दोलखा	गौरिशंकर गाउँपालिका	३०१०१	०.०५३९	६१९
८३	Thamserku (6618m)	रामेछाप	उमाकुण्ड गाउँपालिका	३१००१	०.०४५१	५१७
जम्मा					१	११४७०
८४	Thapa Peak (6012m)	मनाङ	मनाङ दिछ्याङ गाउँपालिका	४०२०२	०.०३००	६८६२
८४	Thapa Peak (6012m)	मुस्ताङ	घरपझोड गाउँपालिका	४०३०२	०.३९१०	८९५०१
८४	Thapa Peak (6012m)	मुस्ताङ	वारगुड मुक्तिक्षेत्र गाउँपालिका	४०३०३	०.०३७३	८५४२
८४	Thapa Peak (6012m)	मुस्ताङ	थासाङ गाउँपालिका	४०३०५	०.३७४७	८५७६६

क्र.सं	हिमालको नाम	जिल्ला	स्थानीय तह	स्थानीय तहको कोड	रोयल्टी बाँडफाँट को हिस्सा	अनुमानित रोयल्टी रकम (रु.)
८४	Thapa Peak (6012m)	म्याग्दी	अन्नपूर्ण गाउँपालिका	४०४० १	०.०५१७	११८२५
८४	Thapa Peak (6012m)	म्याग्दी	रघुगंगा गाउँपालिका	४०४० २	०.०५१४	११७६७
८४	Thapa Peak (6012m)	म्याग्दी	धवलागिरी गाउँपालिका	४०४० ३	०.०६४०	१४६५७
जम्मा					१	२२८९२०
८५	Thorang Peak (6144m)	मनाङ	नार्पा भूमि गाउँपालिका	४०२०१	०.०१३३	१६९२
८५	Thorang Peak (6144m)	मनाङ	मनाङ दिछ्याङ गाउँपालिका	४०२० २	०.३७२४	४७५३५
८५	Thorang Peak (6144m)	मनाङ	चामे गाउँपालिका	४०२०३	०.००२९	३६६
८५	Thorang Peak (6144m)	मुस्ताङ	लो घेकर दामोदरकुण्ड गाउँपालिका	४०३०१	०.०२२१	२८२०
८५	Thorang Peak (6144m)	मुस्ताङ	घरपझोड गाउँपालिका	४०३०२	०.००९०	११५२
८५	Thorang Peak (6144m)	मुस्ताङ	वारगुड मुक्तिक्षेत्र गाउँपालिका	४०३०३	०.३९३२	५०१९२
८५	Thorang Peak (6144m)	मुस्ताङ	थासाङ गाउँपालिका	४०३०५	०.००७९	१००६
८५	Thorang Peak (6144m)	म्याग्दी	अन्नपूर्ण गाउँपालिका	४०४० १	०.०२३६	३००८
८५	Thorang Peak (6144m)	म्याग्दी	धवलागिरी गाउँपालिका	४०४० ३	०.०२९०	३७०२
८५	Thorang Peak (6144m)	कास्की	मादी गाउँपालिका	४०५०१	०.०२९१	३७२०
८५	Thorang Peak (6144m)	कास्की	माछापुच्छ्रे गाउँपालिका	४०५० २	०.०३३२	४२३२
८५	Thorang Peak (6144m)	कास्की	अन्नपूर्ण गाउँपालिका	४०५०३	०.०३३१	४२२७
८५	Thorang Peak (6144m)	डोल्पा	झार्का ताङसोड गाउँपालिका	६०१०८	०.०३१३	३९९१
जम्मा					१	१२७६४३
८६	Tilicho Peak (7134m.)	मनाङ	नार्पा भूमि गाउँपालिका	४०२०१	०.०२२५	११५४
८६	Tilicho Peak (7134m.)	मनाङ	मनाङ दिछ्याङ गाउँपालिका	४०२० २	०.३४९७	१७९४९
८६	Tilicho Peak (7134m.)	मनाङ	चामे गाउँपालिका	४०२०३	०.००२५	१२६
८६	Tilicho Peak (7134m.)	मुस्ताङ	घरपझोड गाउँपालिका	४०३०२	०.०८७५	४४८९
८६	Tilicho Peak (7134m.)	मुस्ताङ	वारगुड मुक्तिक्षेत्र गाउँपालिका	४०३०३	०.०२४३	१२४६
८६	Tilicho Peak (7134m.)	म्याग्दी	अन्नपूर्ण गाउँपालिका	४०४० १	०.०१८०	९२४
८६	Tilicho Peak (7134m.)	कास्की	मादी गाउँपालिका	४०५०१	०.०१९३	९९१
८६	Tilicho Peak (7134m.)	कास्की	माछापुच्छ्रे गाउँपालिका	४०५० २	०.०१९७	१०११
८६	Tilicho Peak (7134m.)	कास्की	अन्नपूर्ण गाउँपालिका	४०५०३	०.३३७८	१७३३९
८६	Tilicho Peak (7134m.)	कास्की	पोखरा महानगरपालिका	४०५० ४	०.११००	५६४४
८६	Tilicho Peak (7134m.)	पर्वत	मोदी गाउँपालिका	४१००१	०.००८९	४५५
जम्मा					१	५१३२८
८७	Tilkang (6369m.)	हुम्ला	सिमकोट गाउँपालिका	६०३०३	०.१२२६	२२१२
८७	Tilkang (6369m.)	हुम्ला	नाम्खा गाउँपालिका	६०३०४	०.६८०९	१२२८७
८७	Tilkang (6369m.)	बाजुरा	हिमाली गाउँपालिका	७०१०१	०.१०५७	१९०८
८७	Tilkang (6369m.)	बझाङ	साइपाल गाउँपालिका	७०२०१	०.०९०९	१६४०

क्र.सं	हिमालको नाम	जिल्ला	स्थानीय तह	स्थानीय तहको कोड	रोयल्टी बाँडफाँट को हिस्सा	अनुमानित रोयल्टी रकम (रु.)
जम्मा					१	१८०४७
८८	Tobsar Peak (6100 m.)	गोरखा	चुमनुब्री गाउँपालिका	४०१०१	०.६८०९	७४८९
८८	Tobsar Peak (6100 m.)	गोरखा	अजिरकोट गाउँपालिका	४०१०२	०.०३८३	४२१
८८	Tobsar Peak (6100 m.)	गोरखा	बारपाक सुलिकोट गाउँपालिका	४०१०३	०.०५५२	६०७
८८	Tobsar Peak (6100 m.)	गोरखा	घाँचें गाउँपालिका	४०१०४	०.०६१०	६७१
८८	Tobsar Peak (6100 m.)	मनाङ	नासो गाउँपालिका	४०२०४	०.०४५४	४९९
८८	Tobsar Peak (6100 m.)	लमजुङ	दोर्दी गाउँपालिका	४०६०१	०.०५१९	५७०
८८	Tobsar Peak (6100 m.)	लमजुङ	मरुयाङ्गदी गाउँपालिका	४०६०२	०.०६७३	७४१
जम्मा					१	१०९९८
८९	Tsartse	मनाङ	मनाङ दिछ्याङ गाउँपालिका	४०२०२	०.०५७४	६२६
८९	Tsartse	मुस्ताङ	घरपझोड गाउँपालिका	४०३०२	०.६१५४	६७०७
८९	Tsartse	मुस्ताङ	वारगुड मुक्तिक्षेत्र गाउँपालिका	४०३०३	०.१६६९	१८१९
८९	Tsartse	मुस्ताङ	थासाङ गाउँपालिका	४०३०५	०.०३७९	४१३
८९	Tsartse	म्याग्दी	अन्नपूर्ण गाउँपालिका	४०४०१	०.१२२३	१३३३
जम्मा					१	१०८९८
९०	Tukuche	मुस्ताङ	घरपझोड गाउँपालिका	४०३०२	०.०१६२	१९१
९०	Tukuche	मुस्ताङ	वारगुड मुक्तिक्षेत्र गाउँपालिका	४०३०३	०.०३०६	३६०
९०	Tukuche	मुस्ताङ	थासाङ गाउँपालिका	४०३०५	०.३४३०	४०४३
९०	Tukuche	म्याग्दी	अन्नपूर्ण गाउँपालिका	४०४०१	०.०४१३	४८७
९०	Tukuche	म्याग्दी	रघुगंगा गाउँपालिका	४०४०२	०.०४०९	४८२
९०	Tukuche	म्याग्दी	धवलागिरी गाउँपालिका	४०४०३	०.४०२७	४७४६
९०	Tukuche	म्याग्दी	मालिका गाउँपालिका	४०४०४	०.०४०७	४८०
९०	Tukuche	बागलुङ	तमानखोला गाउँपालिका	४११०४	०.०२५४	२९९
९०	Tukuche	डोल्पा	छार्का ताङसोङ गाउँपालिका	६०१०८	०.०५९२	६९७
जम्मा					१	११७८५
९१	Yara Chuli (6236m.)	डोल्पा	डोल्पो बुद्ध गाउँपालिका	६०१०१	०.०२९५	३१०
९१	Yara Chuli (6236m.)	डोल्पा	शे फोक्सुण्डो गाउँपालिका	६०१०२	०.३१८४	३३४०
९१	Yara Chuli (6236m.)	डोल्पा	जगदुल्ला गाउँपालिका	६०१०३	०.०२१२	२२२
९१	Yara Chuli (6236m.)	डोल्पा	त्रिपुरासुन्दरी नगरपालिका	६०१०५	०.०२७९	२९३
९१	Yara Chuli (6236m.)	डोल्पा	ठुलीभेरी नगरपालिका	६०१०६	०.०२६०	२७३
९१	Yara Chuli (6236m.)	डोल्पा	काइके गाउँपालिका	६०१०७	०.०१६९	१७७
९१	Yara Chuli (6236m.)	मुगु	मुगुमकार्मारोग गाउँपालिका	६०२०१	०.४२७४	४४८४
९१	Yara Chuli (6236m.)	मुगु	छायीनाथ रारा नगरपालिका	६०२०२	०.०४८९	५१३
९१	Yara Chuli (6236m.)	हुम्ला	चंखेली गाउँपालिका	६०३०१	०.०३८८	४०७

क्र.सं.	हिमालको नाम	जिल्ला	स्थानीय तह	स्थानीय तहको कोड	रोयल्टी बाँडफाँटको हिस्सा	अनुमानित रोयल्टी रकम (रु.)
९१	Yara Chuli (6236m.)	जुम्ला	पातारासी गाउँपालिका	६०४०१	०.०४५१	४७३
जम्मा					१	१०४९२
९२	Yubra Himal (6048m)	सिन्धुपाल्चोक	जुगल गाउँपालिका	३०२०२	०.०८४५	१८४१
९२	Yubra Himal (6048m)	सिन्धुपाल्चोक	पाँचपोखरी थाङपाल गाउँपालिका	३०२०३	०.०७३६	१६०५
९२	Yubra Himal (6048m)	सिन्धुपाल्चोक	हेलम्बु गाउँपालिका	३०२०४	०.०५५६	१२१२
९२	Yubra Himal (6048m)	रसुवा	गोसाईकुण्ड गाउँपालिका	३०३०१	०.६८०९	१४८४१
९२	Yubra Himal (6048m)	रसुवा	आमाछोदिडमो गाउँपालिका	३०३०२	०.०३०८	६७१
९२	Yubra Himal (6048m)	रसुवा	उत्तरगया गाउँपालिका	३०३०३	०.०२४४	५३३
९२	Yubra Himal (6048m)	रसुवा	कालिका गाउँपालिका	३०३०४	०.०१९९	४३४
९२	Yubra Himal (6048m)	रसुवा	नौकुण्ड गाउँपालिका	३०३०५	०.०३०३	६६०
जम्मा					१	२१७९७
९३	shey shikhar (6139m.)	डोल्पा	डोल्पो बुद्ध गाउँपालिका	६०१०१	०.०२९१	२४८२
९३	shey shikhar (6139m.)	डोल्पा	शे फोक्सुण्डो गाउँपालिका	६०१०२	०.४५७७	३८९७५
९३	shey shikhar (6139m.)	डोल्पा	जगदुल्ला गाउँपालिका	६०१०३	०.२८८१	२४५२९
९३	shey shikhar (6139m.)	डोल्पा	मुङ्केचुला गाउँपालिका	६०१०४	०.०१६२	१३८०
९३	shey shikhar (6139m.)	डोल्पा	त्रिपुरासुन्दरी नगरपालिका	६०१०५	०.०३०१	२५६७
९३	shey shikhar (6139m.)	डोल्पा	ठुलीभेरी नगरपालिका	६०१०६	०.०२७८	२३६७
९३	shey shikhar (6139m.)	डोल्पा	काङ्के गाउँपालिका	६०१०७	०.०१७४	१४८२
९३	shey shikhar (6139m.)	मुगु	मुगुमकामरोग गाउँपालिका	६०२०१	०.०५५५	४७२४
९३	shey shikhar (6139m.)	जुम्ला	पातारासी गाउँपालिका	६०४०१	०.०४८१	४०९२
९३	shey shikhar (6139m.)	जुम्ला	गुठिचौर गाउँपालिका	६०४०५	०.०३००	२५५६
जम्मा					१	८५१५४

ख. विद्युत

क्र.सं.	आयोजनाको नाम	क्षमता (मे.वा.)	जिल्ला	स्थानीय तहको नाम	स्थानीय तहको कोड	रोयल्टी बाँडफाँटको हिस्सा	अनुमानित रोयल्टी रकम (रु.)
१	Andhi Khola	९.४	स्याङजा	गल्याङ नगरपालिका	४०९१०	०.८०६५	५२३८७९२
१	Andhi Khola	९.४	पाल्पा	रम्भा गाउँपालिका	५०६०३	०.१९३५	१२५७३१०
जम्मा						१	६४९६१०२
२	Ankhu Khola - 1	७	धादिङ	गङ्गा जमुना गाउँपालिका	३०४०३	०.१७७३	५०९३६१
२	Ankhu Khola - 1	७	धादिङ	त्रिपुरासुन्दरी गाउँपालिका	३०४०४	०.६३९८	१८३८००७
२	Ankhu Khola - 1	७	धादिङ	नेत्रावती गाउँपालिका	३०४०५	०.१८२९	५२५५६८
जम्मा						१	२८७२९३६
३	Bagmati	२२	ललितपुर	बागमती गाउँपालिका	३०८०६	०.३७८०	२०७९१३
३	Bagmati	२२	मकवानपुर	ईन्द्रसरोवर गाउँपालिका	३१२०१	०.२१२७	११७००८

क्र.सं.	आयोजनाको नाम	क्षमता (मे.वा.)	जिल्ला	स्थानीय तहको नाम	स्थानीय तहको कोड	रोयल्टी बौडफाँटको हिस्सा	अनुमानित रोयल्टी रकम (रु.)
३	Bagmati	२२	मकवानपुर	भिमफेदी गाउँपालिका	३१२०७	०.४०९२	२२५०८०
जम्मा						१	५५०००१
४	Baramchi Khola HPP	४.२	सिन्धुपाल्चोक	जुगल गाउँपालिका	३०२०२	०.७१४३	७५०००
४	Baramchi Khola HPP	४.२	सिन्धुपाल्चोक	बलेफी गाउँपालिका	३०२०८	०.२८५७	३००००
जम्मा						१	१०५०००
५	Bhairab Kund Khola	३	सिन्धुपाल्चोक	भोटेकोशी गाउँपालिका	३०२०१	१	
जम्मा						१	०
६	Bijayapur-1	४.५	कास्की	पोखरा महानगरपालिका	४०५०४	१	८०३८६९
जम्मा						१	८०३८६९
७	Chake Khola	२.८३	रामेछाप	गोकुलगङ्गा गाउँपालिका	३१००२	१	१४९२६७
जम्मा						१	१४९२६७
८	Chaku Khola	३	सिन्धुपाल्चोक	भोटेकोशी गाउँपालिका	३०२०१	१	१३४४४४०
जम्मा						१	१३४४४४०
९	Chameliya Khola	३०	दार्चुला	नौगाड गाउँपालिका	७०३०४	०.०७६८	३९७३१४
९	Chameliya Khola	३०	दार्चुला	मार्मा गाउँपालिका	७०३०६	०.३११७	१६१३०६५
९	Chameliya Khola	३०	दार्चुला	शैल्यशिखर नगरपालिका	७०३०७	०.२९६७	१५३५३०७
९	Chameliya Khola	३०	वैतडी	डीलासैनी गाउँपालिका	७०४०१	०.३१४८	१६२९०९९
जम्मा						१	५१७४७८५
१०	Charnawati Khola Hydroelectric Project	३.५२	दोलखा	शैलुङ गाउँपालिका	३०१०८	०.५३५७	२८८९६८
१०	Charnawati Khola Hydroelectric Project	३.५२	दोलखा	भिमेश्वर नगरपालिका	३०१०९	०.४६४३	२५०४३९
जम्मा						१	५३९४०७
११	Chatara	३.२	सुनसरी	बराहक्षेत्र नगरपालिका	११३०२	०.७६९२	९२८९३९
११	Chatara	३.२	उदयपुर	बेलका नगरपालिका	११४०१	०.२३०८	२७८६८२
जम्मा						१	१२०७६२१
१२	Chhandi Khola	२	लमजुङ	दोर्दी गाउँपालिका	४०६०१	१	३८७०७९
जम्मा						१	३८७०७९
१३	Chilime	२२	रसुवा	गोसाईकुण्ड गाउँपालिका	३०३०१	०.४३२७	११३५४१४०
१३	Chilime	२२	रसुवा	आमाछोदिङमो गाउँपालिका	३०३०२	०.५६७३	१४८८४६५१
जम्मा						१	२६२३८७९१
१४	Daram Khola-A	२.५	बागलुङ	ताराखोला गाउँपालिका	४११०३	१	०
जम्मा						१	०
१५	Daraundi A	६	गोरखा	अजिरकोट गाउँपालिका	४०१०२	०.२६९६	४६८४७०
१५	Daraundi A	६	गोरखा	बारपाक सुलिकोट गाउँपालिका	४०१०३	०.५६३७	९७९४६६
१५	Daraundi A	६	गोरखा	सिरानचोक गाउँपालिका	४०१०७	०.१६६७	२८९५८७
जम्मा						१	१७३७५२३

क्र.सं.	आयोजनाको नाम	क्षमता (मे.वा.)	जिल्ला	स्थानीय तहको नाम	स्थानीय तहको कोड	रोयल्टी बौडफाँटको हिस्सा	अनुमानित रोयल्टी रकम (रु.)
१६	Devighat	१४.१	नुवाकोट	बिदुर नगरपालिका	३०५०४	१	१५२१५६१२
जम्मा						१	१५२१५६१२
१७	Dwari Khola SHP	३.७५	दैलेख	नौमुले गाउँपालिका	६०६०१	१	२०१५१०
जम्मा						१	२०१५१०
१८	Fewa	१.०१	कास्की	पोखरा महानगरपालिका	४०५०४	१	४९८२०४
जम्मा						१	४९८२०४
१९	Gandak	१५	नवलपरासी	बिनयी त्रिवेणी गाउँपालिका	४०८०८	०.२१३६	१२००१६८
१९	Gandak	१५	नवलपरासी	प्रतापपुर गाउँपालिका	५०७०६	०.३३९६	१९०८४४७
१९	Gandak	१५	नवलपरासी	सुस्ता गाउँपालिका	५०७०७	०.४४६८	२५१०७००
जम्मा						१	५६१९३१५
२०	Hewa Khola A	१४.९	पाँचथर	हिलिहाङ्ग गाउँपालिका	१०९०२	०.२६४७	१९७०४४
२०	Hewa Khola A	१४.९	पाँचथर	फालेलुङ्ग गाउँपालिका	१०९०३	०.३६८८	२७४५४७
२०	Hewa Khola A	१४.९	पाँचथर	फिदिम नगरपालिका	१०९०४	०.३६६५	२७२७९८
जम्मा						१	७४४३८९
२१	Hewa khola	४.४६	संखुवासभा	पाँचखपन नगरपालिका	१०२०७	०.३७५०	१८७५००
२१	Hewa khola	४.४६	संखुवासभा	चैनपुर नगरपालिका	१०२०८	०.६२५०	३१२५००
जम्मा						१	५०००००
२२	Indrawati -III	७.५	सिन्धुपाल्चोक	पाँचपोखरी थाङपाल गाउँपालिका	३०२०३	०.४८८०	२८९१५३९
२२	Indrawati -III	७.५	सिन्धुपाल्चोक	मेलम्ची नगरपालिका	३०२०५	०.५१२०	३०३३४६२
जम्मा						१	५९२५००१
२३	Jhimruk Khola	१२.५	प्यूठान	प्यूठान नगरपालिका	५०३०४	०.२०००	१८३४८९९
२३	Jhimruk Khola	१२.५	प्यूठान	माण्डवी गाउँपालिका	५०३०६	०.५०००	४५८७२४८
२३	Jhimruk Khola	१२.५	प्यूठान	मल्लरानी गाउँपालिका	५०३०७	०.३०००	२७५२३४९
जम्मा						१	९१७४४९६
२४	Jhyari Khola	२	सिन्धुपाल्चोक	ईन्द्रावती गाउँपालिका	३०२०६	०.६२५०	८१२०१
२४	Jhyari Khola	२	सिन्धुपाल्चोक	चौतारा साँगाचोकगढी नगरपालिका	३०२०७	०.३७५०	४८७२१
जम्मा						१	१२९९२२
२५	Jiri Khola SHP	२.४	दोलखा	जिरी नगरपालिका	३०१०५	०.८३३३	०
२५	Jiri Khola SHP	२.४	रामेछाप	गोकुलगङ्गा गाउँपालिका	३१००२	०.१६६७	०
जम्मा						१	०
२६	Jogmai Khola	७.६	इलाम	माई जोगमाई गाउँपालिका	११००१	०.५५५६	४८७९०८
२६	Jogmai Khola	७.६	इलाम	सूर्योदय नगरपालिका	११००९	०.४४४४	३९०३२६
जम्मा						१	८७८२३४
२७	Kali Gandaki A	१४४	स्याङ्जा	गल्याङ नगरपालिका	४०९१०	०.१५९३	२४४४१५४४
२७	Kali Gandaki A	१४४	स्याङ्जा	कालीगण्डकी गाउँपालिका	४०९११	०.२८९१	४४३७२५३२

क्र.सं.	आयोजनाको नाम	क्षमता (मे.वा.)	जिल्ला	स्थानीय तहको नाम	स्थानीय तहको कोड	रोयल्टी बौडफाँटको हिस्सा	अनुमानित रोयल्टी रकम (रु.)
२७	Kali Gandaki A	१४४	पर्वत	बिहादी गाउँपालिका	४१००६	०.०२४८	३८०६५४९
२७	Kali Gandaki A	१४४	पर्वत	पैयुँ गाउँपालिका	४१००७	०.०२१८	३३४८१०४
२७	Kali Gandaki A	१४४	गुल्मी	कालिगण्डकी गाउँपालिका	५०४०१	०.१३११	२०११४८७०
२७	Kali Gandaki A	१४४	गुल्मी	सत्यवती गाउँपालिका	५०४०२	०.१४४३	२२१४२२५६
२७	Kali Gandaki A	१४४	गुल्मी	रूँ गाउँपालिका	५०४१२	०.०८६१	१३२०९३२६
२७	Kali Gandaki A	१४४	पाल्पा	बगनासकाली गाउँपालिका	५०६०४	०.०५७४	८८०६९४८
२७	Kali Gandaki A	१४४	पाल्पा	तानसेन नगरपालिका	५०६०५	०.०५७४	८८०६६५०
२७	Kali Gandaki A	१४४	पाल्पा	रिब्दीकोट गाउँपालिका	५०६०६	०.०२८८	४४१९२०७
जम्मा						१	१५३४६७९८६
२८	Khani Khola	२	ललितपुर	बागमती गाउँपालिका	३०८०६	१	७८३७६
जम्मा						१	७८३७६
२९	Khimti -I	६०	दोलखा	तामाकोशी गाउँपालिका	३०९०६	०.३७५१	८८८३९९६०
२९	Khimti -I	६०	रामेछाप	उमाकुण्ड गाउँपालिका	३१००१	०.०७९२	१८७५५५९०
२९	Khimti -I	६०	रामेछाप	गोकुलगङ्गा गाउँपालिका	३१००२	०.३३१८	७८५८१३६८
२९	Khimti -I	६०	रामेछाप	लिखु तामाकोशी गाउँपालिका	३१००३	०.१०९८	२६००७६९४
२९	Khimti -I	६०	रामेछाप	मन्थली नगरपालिका	३१००५	०.१०४१	२४६५६९९२
जम्मा						१	२३६८४१६०४
३०	Khudi Khola	४	लमजुङ	मरुयाङ्गदी गाउँपालिका	४०६०२	०.८३३३	५०३९६८
३०	Khudi Khola	४	लमजुङ	क्व्होलासोथार गाउँपालिका	४०६०३	०.१६६७	१००७९४
जम्मा						१	६०४७६२
३१	Kulekhani-I	६०	मकवानपुर	ईन्द्रसरोवर गाउँपालिका	३१२०१	०.४४८१	११७९४४७४
३१	Kulekhani-I	६०	मकवानपुर	थाहा नगरपालिका	३१२०२	०.१६२०	४२६२६९१
३१	Kulekhani-I	६०	मकवानपुर	भिमफेदी गाउँपालिका	३१२०७	०.३८९९	१०२६१२९०
जम्मा						१	२६३९८४५५
३२	Kulekhani-II	३२	मकवानपुर	भिमफेदी गाउँपालिका	३१२०७	०.८८२४	११८८६५४१
३२	Kulekhani-II	३२	मकवानपुर	मकवानपुरगढी गाउँपालिका	३१२०८	०.११७६	१५८४८७२
जम्मा						१	१३४७१४१३
३३	Lower Chaku Khola	१.८	सिन्धुपाल्चोक	भोटेकोशी गाउँपालिका	३०२०१	१	४३५९९५
जम्मा						१	४३५९९५
३४	Lower Modi -I	१०	पर्वत	मोदी गाउँपालिका	४१००१	०.३५७०	१४४६००६
३४	Lower Modi -I	१०	पर्वत	कुश्मा नगरपालिका	४१००३	०.६४३०	२६०४१९६
जम्मा						१	४०५०२०२
३५	Madhya Marsyangdi	७०	लमजुङ	दोर्दी गाउँपालिका	४०६०१	०.१८४६	२६९४०१३
३५	Madhya Marsyangdi	७०	लमजुङ	बेंसीशहर नगरपालिका	४०६०५	०.३६३६	५३०६३२६
३५	Madhya Marsyangdi	७०	लमजुङ	सुन्दरबजार नगरपालिका	४०६०६	०.४५१७	६५९२०९७

क्र.सं.	आयोजनाको नाम	क्षमता (मे.वा.)	जिल्ला	स्थानीय तहको नाम	स्थानीय तहको कोड	रोयल्टी बौडफाँटको हिस्सा	अनुमानित रोयल्टी रकम (रु.)
जम्मा						१	१४५९२४३६
३६	Madkyu Khola	१३	कास्की	मादी गाउँपालिका	४०५०१	१	५२५०००
जम्मा						१	५२५०००
३७	Mai	२२	इलाम	ईलाम नगरपालिका	११००३	०.१८१६	५८३४३५
३७	Mai	२२	इलाम	देउमाई नगरपालिका	११००४	०.१०२६	३२९५२७
३७	Mai	२२	इलाम	माई नगरपालिका	११००८	०.७१५८	२२९९९२८
जम्मा						१	३२९२८९०
३८	Mai Cascade	७	इलाम	माई नगरपालिका	११००८	१	१६३६८१५
जम्मा						१	१६३६८१५
३९	Mai Cascade HPP	८	इलाम	ईलाम नगरपालिका	११००३	०.५६३८	०
३९	Mai Cascade HPP	८	इलाम	माई नगरपालिका	११००८	०.३२८५	०
३९	Mai Cascade HPP	८	इलाम	सूर्योदय नगरपालिका	११००९	०.१०७७	०
जम्मा						१	०
४०	Mai Khola	४.५	इलाम	ईलाम नगरपालिका	११००३	१	२२९३५८५
जम्मा						१	२२९३५८५
४१	Mailung Khola	५	रसुवा	उत्तरगया गाउँपालिका	३०३०३	०.६२५०	०
४१	Mailung Khola	५	रसुवा	कालिका गाउँपालिका	३०३०४	०.३७५०	०
जम्मा						१	०
४२	Mardi Khola	४.८	कास्की	माछापुच्छ्रे गाउँपालिका	४०५०२	१	६२९०३६
जम्मा						१	६२९०३६
४३	Marsyangdi	६९	गोरखा	पालुङ्गटार नगरपालिका	४०१०८	०.१३४३	१०९५८१५४
४३	Marsyangdi	६९	गोरखा	गोरखा नगरपालिका	४०१०९	०.१२८९	१०५१८२५२
४३	Marsyangdi	६९	गोरखा	शहीद लखन गाउँपालिका	४०११०	०.०४२९	३५००३०३
४३	Marsyangdi	६९	तनहुँ	बन्दिपुर गाउँपालिका	४०७०९	०.१२४३	१०१४६६५९
४३	Marsyangdi	६९	तनहुँ	आँबुखैरेनी गाउँपालिका	४०७१०	०.५६९६	४६४८६९७२
जम्मा						१	८१६९०३४०
४४	Middle Chaku Khola	१.८	सिन्धुपाल्चोक	भोटेकोशी गाउँपालिका	३०२०१	१	४८८१३९
जम्मा						१	४८८१३९
४५	Midim Khola	३	लमजुङ	मध्यनेपाल नगरपालिका	४०६०४	०.५२६३	८९३२६
४५	Midim Khola	३	लमजुङ	बेसीशहर नगरपालिका	४०६०५	०.२५२४	४२८३९
४५	Midim Khola	३	लमजुङ	सुन्दरबजार नगरपालिका	४०६०६	०.२२१३	३७५५४
जम्मा						१	१६९७९९
४६	Modi Khola	१४.८	कास्की	अन्नपूर्ण गाउँपालिका	४०५०३	०.०८६५	११२७६३१
४६	Modi Khola	१४.८	पर्वत	मोदी गाउँपालिका	४१००१	०.९१३५	११९१३६५५
जम्मा						१	१३०४१२८६

क्र.सं.	आयोजनाको नाम	क्षमता (मे.वा.)	जिल्ला	स्थानीय तहको नाम	स्थानीय तहको कोड	रोयल्टी बौडफाँटको हिस्सा	अनुमानित रोयल्टी रकम (रु.)
४७	Molun Khola SHP	७	ओखलढुङ्गा	मोलुङ्गा गाउँपालिका	१०४०३	१	८२९४३१
जम्मा						१	८२९४३१
४८	Nau Gad Khola	८.५	दार्चुला	शैल्यशिखर नगरपालिका	७०३०७	०.७८९५	१६७७६३
४८	Nau Gad Khola	८.५	वैतडी	डीलासैनी गाउँपालिका	७०४०१	०.२१०५	४४७३७
जम्मा						१	२१२५००
४९	Panauti	२.४	काभ्रेपलाञ्चोक	पनौती नगरपालिका	३०९०९	०.९३६७	९६८९०३
४९	Panauti	२.४	काभ्रेपलाञ्चोक	बेथानचोक गाउँपालिका	३०९१०	०.०६३३	६५४८८
जम्मा						१	१०३४३९१
५०	Phawa khola Hydropower Project	५	ताप्लेजुङ	पाथिभरा याङ्वराक गाउँपालिका	१०१०७	०.८२६१	३३०४३५
५०	Phawa khola Hydropower Project	५	पाँचथर	हिलिहाङ्ग गाउँपालिका	१०९०२	०.१७३९	६९५६५
जम्मा						१	४०००००
५१	Piluwa Khola	३	संखुवासभा	चैनपुर नगरपालिका	१०२०८	०.५५५६	२०८३३३
५१	Piluwa Khola	३	संखुवासभा	मादी नगरपालिका	१०२०९	०.३३८५	१२६९४८
५१	Piluwa Khola	३	संखुवासभा	धर्मदेवी नगरपालिका	१०२१०	०.१०५९	३९७९९
जम्मा						१	३७५०००
५२	Puwa	६.२	इलाम	ईलाम नगरपालिका	११००३	०.९३८५	५९०५५६६
५२	Puwa	६.२	इलाम	देउमाई नगरपालिका	११००४	०.०६१५	३८७२५०
जम्मा						१	६२९२८१६
५३	Puwa Khola-1	४	इलाम	ईलाम नगरपालिका	११००३	०.७६००	२८८३३०
५३	Puwa Khola-1	४	इलाम	देउमाई नगरपालिका	११००४	०.२४००	९१०५२
जम्मा						१	३७९३८२
५४	Radhi Small	४.४	लमजुङ	मरुयाङ्गदी गाउँपालिका	४०६०२	१	८६३९५७
जम्मा						१	८६३९५७
५५	Ridi Khola	२.४	स्याङ्जा	कालीगण्डकी गाउँपालिका	४०९११	०.०८१६	३३८९४
५५	Ridi Khola	२.४	गुल्मी	छत्रकोट गाउँपालिका	५०४११	०.०७९९	३३१९४
५५	Ridi Khola	२.४	गुल्मी	रुरू गाउँपालिका	५०४१२	०.१५०८	६२६३३
५५	Ridi Khola	२.४	पाल्पा	तानसेन नगरपालिका	५०६०५	०.२४४७	१०१५८७
५५	Ridi Khola	२.४	पाल्पा	रिब्दीकोट गाउँपालिका	५०६०६	०.१९७३	८१९२०
५५	Ridi Khola	२.४	पाल्पा	रैनादेवी छहरा गाउँपालिका	५०६०७	०.२४५६	१०१९७८
जम्मा						१	४१५२०६
५६	Sabha Khola	३.३	संखुवासभा	सभापोखरी गाउँपालिका	१०२०५	०.५२६३	०
५६	Sabha Khola	३.३	संखुवासभा	पाँचखपन नगरपालिका	१०२०७	०.४७३७	०
जम्मा						१	०
५७	Sardi Khola	४	कास्की	माछापुच्छ्रे गाउँपालिका	४०५०२	०.७१४३	३६६४४९
५७	Sardi Khola	४	कास्की	पोखरा महानगरपालिका	४०५०४	०.२८५७	१४६५८०

क्र.सं.	आयोजनाको नाम	क्षमता (मे.वा.)	जिल्ला	स्थानीय तहको नाम	स्थानीय तहको कोड	रोयल्टी बौद्धफाँटको हिस्सा	अनुमानित रोयल्टी रकम (रु.)
जम्मा						१	५१३०२९
५८	Seti	१.५	कास्की	पोखरा महानगरपालिका	४०५०४	१	१७४८७३८
जम्मा						१	१७४८७३८
५९	Sipring Khola	१०	दोलखा	गौरिशंकर गाउँपालिका	३०१०१	१	०
जम्मा						१	०
६०	Siuri Khola	५	लमजुङ	मरुयाङ्गदी गाउँपालिका	४०६०२	१	१३७९४९४
जम्मा						१	१३७९४९४
६१	Sun Koshi	१०.१	सिन्धुपाल्चोक	बलेफी गाउँपालिका	३०२०८	०.२७२७	२९५०७८१
६१	Sun Koshi	१०.१	सिन्धुपाल्चोक	बाह्रबिसे नगरपालिका	३०२०९	०.१२१२	१३११४५८
६१	Sun Koshi	१०.१	सिन्धुपाल्चोक	त्रिपुरासुन्दरी गाउँपालिका	३०२१०	०.३८२४	४१३७०३२
६१	Sun Koshi	१०.१	सिन्धुपाल्चोक	सुनकोशी गाउँपालिका	३०२१२	०.२२३७	२४२०२६०
जम्मा						१	१०८१९५३१
६२	Sundarijal hpp	०.६४	काठमाडौं	गोकर्णेश्वर नगरपालिका	३०६०३	१	६७३२९७
जम्मा						१	६७३२९७
६३	Sunkoshi Small	२.६	सिन्धुपाल्चोक	बाह्रबिसे नगरपालिका	३०२०९	०.५४५५	१९२७८६
६३	Sunkoshi Small	२.६	सिन्धुपाल्चोक	त्रिपुरासुन्दरी गाउँपालिका	३०२१०	०.४५४५	१६०६५५
जम्मा						१	३५३४४१
६४	Super Mai Hydropower Project	७.८	इलाम	माई जोगमाई गाउँपालिका	११००१	०.२८५७	११४१९०
६४	Super Mai Hydropower Project	७.८	इलाम	ईलाम नगरपालिका	११००३	०.७१४३	२८५४७५
जम्मा						१	३९९६६५
६५	Tadi Khola (thaprek)	५	नुवाकोट	तादी गाउँपालिका	३०५०२	०.७३३६	५५६९६४
६५	Tadi Khola (thaprek)	५	नुवाकोट	पन्चकन्या गाउँपालिका	३०५१०	०.२६६४	२०२२८८
जम्मा						१	७५९२५२
६६	Tatopani	२	म्याग्दी	अन्नपूर्ण गाउँपालिका	४०४०१	१	७४५७५१
जम्मा						१	७४५७५१
६७	Thapa Khola	११.२	सुस्ताङ	थासाङ गाउँपालिका	४०३०५	१	०
जम्मा						१	०
६८	Theule Khola HPP	१.५	पर्वत	फलेवास नगरपालिका	४१००४	०.१०२९	०
६८	Theule Khola HPP	१.५	बागलुङ	बागलुङ नगरपालिका	४११०१	०.१२७९	०
६८	Theule Khola HPP	१.५	बागलुङ	जैमुनी नगरपालिका	४१११०	०.७६९२	०
जम्मा						१	०
६९	Thoppal Khola	१.६५	धादिङ	सिद्धलेक गाउँपालिका	३०४०८	१	७९५८१३
जम्मा						१	७९५८१३
७०	Tinau	१.०२	पाल्पा	तिनाउ गाउँपालिका	५०६०८	०.७१४३	३७९४६७

क्र.सं.	आयोजनाको नाम	क्षमता (मे.वा.)	जिल्ला	स्थानीय तहको नाम	स्थानीय तहको कोड	रोयल्टी बाँडफाँटको हिस्सा	अनुमानित रोयल्टी रकम (रु.)
७०	Tinau	१.०२	रुपन्देही	बुटवल उपमहानगरपालिका	५०८०२	०.२८५७	१५१७८७
जम्मा						१	५३१२५४
७१	Trishuli	२४	रसुवा	उत्तरगया गाउँपालिका	३०३०३	०.०५४१	१२३४२८५
७१	Trishuli	२४	नुवाकोट	त्रिपुर नगरपालिका	३०५०४	०.८८४२	२०१६१८३४
७१	Trishuli	२४	नुवाकोट	लिखु गाउँपालिका	३०५०९	०.०६१६	१४०५५८०
जम्मा						१	२२८०१६९९
७२	Tungun - Thosne Khola	४.३६	ललितपुर	कोन्ज्योसोम गाउँपालिका	३०८०४	०.२८५७	१९९५४७
७२	Tungun - Thosne Khola	४.३६	ललितपुर	बागमती गाउँपालिका	३०८०६	०.७१४३	४९८८६८
जम्मा						१	६९८४१५
७३	Upper Bhotekoshi	४५	सिन्धुपाल्चोक	भोटेकोशी गाउँपालिका	३०२०१	१	३०६७७८१२
जम्मा						१	३०६७७८१२
७४	Upper Hugdi	५	गुल्मी	सत्यवती गाउँपालिका	५०४०२	०.१९३५	१७४२२८
७४	Upper Hugdi	५	गुल्मी	चन्द्रकोट गाउँपालिका	५०४०३	०.८०६५	७२५९४८
जम्मा						१	९००१७६
७५	Upper Madi	२५	कास्की	मादी गाउँपालिका	४०५०१	१	३५२२२८५
जम्मा						१	३५२२२८५
७६	Upper Mai -C	६.१	इलाम	माई जोगमाई गाउँपालिका	११००१	०.१६००	११५५७६
७६	Upper Mai -C	६.१	इलाम	सन्दकपुर गाउँपालिका	११००२	०.८४००	६०६७७४
जम्मा						१	७२२३५०
७७	Upper Mai Hydropower Project (Panchakanya Mai Hydropwer li.)	१२	इलाम	सन्दकपुर गाउँपालिका	११००२	१	२९१३२५६
जम्मा						१	२९१३२५६
७८	Upper Marsyangdi A	५०	लमजुङ	मरुयाङ्गदी गाउँपालिका	४०६०२	१	१६८४१२५२
जम्मा						१	१६८४१२५२
७९	Upper Puwa-1	३	इलाम	सन्दकपुर गाउँपालिका	११००२	०.२३०८	५३१०१
७९	Upper Puwa-1	३	इलाम	ईलाम नगरपालिका	११००३	०.७६९२	१७७००३
जम्मा						१	२३०१०४

ग. वन (संरक्षित क्षेत्र)

क्र.सं.	संरक्षित क्षेत्रको नाम	जिल्ला	स्थानीय तहको नाम	स्थानीय तहको कोड	रोयल्टी बाँडफाँटको हिस्सा	अनुमानित रोयल्टी रकम (रु.)
१	अपिनपा संरक्षण क्षेत्र	दार्चुला	अपिहिमाल गाउँपालिका	७०३०५	०.०९७६	३२३९९५
१	अपिनपा संरक्षण क्षेत्र	दार्चुला	दुहुँ गाउँपालिका	७०३०२	०.०३९६	१३१२०४
१	अपिनपा संरक्षण क्षेत्र	दार्चुला	नौगाड गाउँपालिका	७०३०४	०.०६८८	२२८०१२
१	अपिनपा संरक्षण क्षेत्र	दार्चुला	व्याँस गाउँपालिका	७०३०१	०.१३६५	४५२९६३

क्र.सं.	संरक्षित क्षेत्रको नाम	जिल्ला	स्थानीय तहको नाम	स्थानीय तहको कोड	रोयल्टी बाँडफाँटको हिस्सा	अनुमानित रोयल्टी रकम (रु.)
१	अपिनपा संरक्षण क्षेत्र	दार्चुला	महाकाली नगरपालिका	७०३०३	०.०८०५	२६६६११
१	अपिनपा संरक्षण क्षेत्र	दार्चुला	मार्मा गाउँपालिका	७०३०६	०.०६९७	२३०८९५
१	अपिनपा संरक्षण क्षेत्र	दार्चुला	शैल्यशिखर नगरपालिका	७०३०७	०.०७९२	२६२३९८
१	अपिनपा संरक्षण क्षेत्र	बझाङ	बुंगल नगरपालिका	७०२०२	०.१५३०	५०६७८०
१	अपिनपा संरक्षण क्षेत्र	बझाङ	साइपाल गाउँपालिका	७०२०१	०.१९२७	६३८०९९
१	अपिनपा संरक्षण क्षेत्र	त्रैतडी	डीलासेनी गाउँपालिका	७०४०१	०.०८२३	२७२४७७
जम्मा					१	३३११८३४
२	बाँके राष्ट्रिय निकुञ्ज	दाङ	दंगीशरण गाउँपालिका	५१००६	०.०९१४	६४७६२
२	बाँके राष्ट्रिय निकुञ्ज	दाङ	बबई गाउँपालिका	५१००५	०.१४१५	१००२९१
२	बाँके राष्ट्रिय निकुञ्ज	बर्दिया	बाँसगढी नगरपालिका	५१२०१	०.०९५२	६७४६६
२	बाँके राष्ट्रिय निकुञ्ज	बाँके	कोहलपुर नगरपालिका	५११०२	०.१८३१	१२९७९५
२	बाँके राष्ट्रिय निकुञ्ज	बाँके	बैजनाथ गाउँपालिका	५११०३	०.१२३८	८७७४५
२	बाँके राष्ट्रिय निकुञ्ज	बाँके	रासी सोनारी गाउँपालिका	५११०१	०.१८८१	१३३३४८
२	बाँके राष्ट्रिय निकुञ्ज	सल्यान	कालिमाटी गाउँपालिका	६०९०८	०.१७६९	१२५३७२
जम्मा					१	७०८७७९
३	बर्दिया राष्ट्रिय निकुञ्ज	बर्दिया	गेरुवा गाउँपालिका	५१२०४	०.१४९६	१३६५४८५
३	बर्दिया राष्ट्रिय निकुञ्ज	बर्दिया	ठाकुरबाबा नगरपालिका	५१२०३	०.१५१५	१३८२४४८
३	बर्दिया राष्ट्रिय निकुञ्ज	बर्दिया	बाँसगढी नगरपालिका	५१२०१	०.१५१७	१३८४४५१
३	बर्दिया राष्ट्रिय निकुञ्ज	बर्दिया	बारबर्दिया नगरपालिका	५१२०२	०.१४८०	१३५११६८
३	बर्दिया राष्ट्रिय निकुञ्ज	बर्दिया	मधुवन नगरपालिका	५१२०६	०.०७८१	७९२७८५
३	बर्दिया राष्ट्रिय निकुञ्ज	बाँके	बैजनाथ गाउँपालिका	५११०३	०.०७५६	६८९९६७
३	बर्दिया राष्ट्रिय निकुञ्ज	सुर्खेत	बराहताल गाउँपालिका	६१००७	०.११५२	१०५१८१९
३	बर्दिया राष्ट्रिय निकुञ्ज	सुर्खेत	भेरीगंगा नगरपालिका	६१००५	०.१३०२	११८३८०
जम्मा					१	९१२६५०३
४	चितवन राष्ट्रिय निकुञ्ज	पर्सा	टोरी (सुवर्णपुर) गाउँपालिका	२०८०१	०.०७६९	५७६४४३६
४	चितवन राष्ट्रिय निकुञ्ज	चितवन	खैरहनी नगरपालिका	३१३०६	०.०६४६	४८४०९०७
४	चितवन राष्ट्रिय निकुञ्ज	चितवन	भरतपुर महानगरपालिका	३१३०४	०.१३३७	१००२३६८०
४	चितवन राष्ट्रिय निकुञ्ज	चितवन	माडी नगरपालिका	३१३०७	०.१२०९	९०६७३६०
४	चितवन राष्ट्रिय निकुञ्ज	चितवन	रत्ननगर नगरपालिका	३१३०५	०.०६७६	५०६५९१३
४	चितवन राष्ट्रिय निकुञ्ज	चितवन	रासी नगरपालिका	३१३०१	०.०६१३	४५९६६९३
४	चितवन राष्ट्रिय निकुञ्ज	मकवानपुर	मनहरी गाउँपालिका	३१२०५	०.०५०३	३७६९०११
४	चितवन राष्ट्रिय निकुञ्ज	नवलपरासी	कावासोती नगरपालिका	४०८०६	०.०७४६	५५९९३६३
४	चितवन राष्ट्रिय निकुञ्ज	नवलपरासी	गैडाकोट नगरपालिका	४०८०१	०.०५७२	४२८९३४४
४	चितवन राष्ट्रिय निकुञ्ज	नवलपरासी	देवचुली नगरपालिका	४०८०५	०.०५७२	४२८५७४५
४	चितवन राष्ट्रिय निकुञ्ज	नवलपरासी	बिनयी त्रिवेणी गाउँपालिका	४०८०८	०.०६३६	४७७०३२१

क्र.सं.	संरक्षित क्षेत्रको नाम	जिल्ला	स्थानीय तहको नाम	स्थानीय तहको कोड	रोयल्टी बाँडफाँटको हिस्सा	अनुमानित रोयल्टी रकम (रु.)
४	चितवन राष्ट्रिय निकुञ्ज	नवलपरासी	मध्यविन्दु नगरपालिका	४०८०७	०.०७१३	५३४८७१०
४	चितवन राष्ट्रिय निकुञ्ज	नवलपरासी	बर्दघाट नगरपालिका	५०७०१	०.०५०६	३७९३००९
४	चितवन राष्ट्रिय निकुञ्ज	नवलपरासी	सुस्ता गाउँपालिका	५०७०७	०.०५०२	३७६६५२६
जम्मा					१	७४९७३०१८
५	ढोरपाटन शिकार आरक्ष	बागलुङ	ढोरपाटन नगरपालिका	४११०५	०.१०८७	२२०३१
५	ढोरपाटन शिकार आरक्ष	बागलुङ	तमानखोला गाउँपालिका	४११०४	०.०५२३	१०५९९
५	ढोरपाटन शिकार आरक्ष	बागलुङ	निसीखोला गाउँपालिका	४११०६	०.१००५	२०३६७
५	ढोरपाटन शिकार आरक्ष	म्याग्दी	धवलागिरी गाउँपालिका	४०४०३	०.१२९०	२६१५६
५	ढोरपाटन शिकार आरक्ष	रुकुम	पुथा उत्तरगंगा गाउँपालिका	५०१०१	०.११३२	२२९५२
५	ढोरपाटन शिकार आरक्ष	रुकुम	भूमे गाउँपालिका	५०१०३	०.०८७८	१७८०२
५	ढोरपाटन शिकार आरक्ष	रुकुम	सिस्ने गाउँपालिका	५०१०२	०.०८६०	१७४३९
५	ढोरपाटन शिकार आरक्ष	डोल्पा	काइके गाउँपालिका	६०१०७	०.०५६७	११४९४
५	ढोरपाटन शिकार आरक्ष	डोल्पा	छार्का ताडसोड गाउँपालिका	६०१०८	०.१९३५	३९२९६
५	ढोरपाटन शिकार आरक्ष	डोल्पा	ठुलीभिरी नगरपालिका	६०१०६	०.०७२३	१४६५५
जम्मा					१	२०२७११
६	कञ्चनजङ्घा संरक्षण क्षेत्र	ताप्लेजुङ	फक्ताङलुङ गाउँपालिका	१०१०१	०.३२५८	११२६६२
६	कञ्चनजङ्घा संरक्षण क्षेत्र	ताप्लेजुङ	फुङलिङ नगरपालिका	१०१०६	०.१६८४	५८२४२
६	कञ्चनजङ्घा संरक्षण क्षेत्र	ताप्लेजुङ	मिक्वाखोला गाउँपालिका	१०१०२	०.११३४	३९२००
६	कञ्चनजङ्घा संरक्षण क्षेत्र	ताप्लेजुङ	सिदिङ्गवा गाउँपालिका	१०१०९	०.०९७२	३३६०५
६	कञ्चनजङ्घा संरक्षण क्षेत्र	ताप्लेजुङ	सिरीजङ्घा गाउँपालिका	१०१०८	०.१५६३	५४०६३
६	कञ्चनजङ्घा संरक्षण क्षेत्र	संखुवासभा	भोटखोला गाउँपालिका	१०२०१	०.१३९०	४८०५८
जम्मा					१	३४५८३०
७	खप्तड राष्ट्रिय निकुञ्ज	अछाम	चौरपाटी गाउँपालिका	७०७०५	०.०९०७	१९१८१
७	खप्तड राष्ट्रिय निकुञ्ज	अछाम	साँफेबगर नगरपालिका	७०७०४	०.१८१२	३८३०८
७	खप्तड राष्ट्रिय निकुञ्ज	डोटी	पुर्विचौकी गाउँपालिका	७०६०१	०.१६०३	३३८९६
७	खप्तड राष्ट्रिय निकुञ्ज	डोटी	सायल गाउँपालिका	७०६०२	०.१३९५	२९४९३
७	खप्तड राष्ट्रिय निकुञ्ज	बझाङ	खप्तडछान्ना गाउँपालिका	७०२१२	०.१७९६	३७९६३
७	खप्तड राष्ट्रिय निकुञ्ज	बझाङ	थलारा गाउँपालिका	७०२११	०.१३१३	२७७५०
७	खप्तड राष्ट्रिय निकुञ्ज	बाजुरा	खप्तड छेडेदह गाउँपालिका	७०१०७	०.११७४	२४८१४
जम्मा					१	२११४०५
८	कोशी टप्पु वन्यजन्तु आरक्ष	उदयपुर	बेलका नगरपालिका	११४०१	०.११३४	१२८३०४
८	कोशी टप्पु वन्यजन्तु आरक्ष	सुनसरी	कोशी गाउँपालिका	११३०३	०.२२०६	२४९६७९
८	कोशी टप्पु वन्यजन्तु आरक्ष	सुनसरी	बराहक्षेत्र नगरपालिका	११३०२	०.२०५५	२३२४८३
८	कोशी टप्पु वन्यजन्तु आरक्ष	सप्तरी	कन्चनरुप नगरपालिका	२०१०२	०.२२४३	२५३८३९
८	कोशी टप्पु वन्यजन्तु आरक्ष	सप्तरी	सप्तकोशी नगरपालिका	२०१०१	०.११२३	१२७१२

क्र.सं.	संरक्षित क्षेत्रको नाम	जिल्ला	स्थानीय तहको नाम	स्थानीय तहको कोड	रोयल्टी बाँडफाँटको हिस्सा	अनुमानित रोयल्टी रकम (रु.)
८	कोशी टप्पु वन्यजन्तु आरक्ष	सप्तरी	हनुमाननगर कङ्कालिनी नगरपालिका	२०११६	०.१२३९	१४०१६१
जम्मा					१	११३१५७८
९	कृष्णसार संरक्षण क्षेत्र	बर्दिया	गुलरीया नगरपालिका	५१२०७	०.२४४७	३६९२८
९	कृष्णसार संरक्षण क्षेत्र	बर्दिया	बढैयाताल गाउँपालिका	५१२०८	०.२०११	३०३४८
९	कृष्णसार संरक्षण क्षेत्र	बर्दिया	बारबर्दिया नगरपालिका	५१२०२	०.३४२६	५१७०७
९	कृष्णसार संरक्षण क्षेत्र	बर्दिया	मधुवन नगरपालिका	५१२०६	०.२११७	३१९४५
जम्मा					१	१५०९२८
१०	लाङ्गटाङ्ग राष्ट्रिय निकुञ्ज	नुवाकोट	तादी गाउँपालिका	३०५०२	०.०९८३	९६३०४०
१०	लाङ्गटाङ्ग राष्ट्रिय निकुञ्ज	नुवाकोट	दुचेखर गाउँपालिका	३०५०१	०.१२२७	१२०२६९१
१०	लाङ्गटाङ्ग राष्ट्रिय निकुञ्ज	नुवाकोट	सुर्यगढी गाउँपालिका	३०५०३	०.०७२८	७१३७८०
१०	लाङ्गटाङ्ग राष्ट्रिय निकुञ्ज	रसुवा	उत्तरगया गाउँपालिका	३०३०३	०.०८११	७९४५०९
१०	लाङ्गटाङ्ग राष्ट्रिय निकुञ्ज	रसुवा	कालिका गाउँपालिका	३०३०४	०.१०१३	९९३०६०
१०	लाङ्गटाङ्ग राष्ट्रिय निकुञ्ज	रसुवा	नौकुण्ड गाउँपालिका	३०३०५	०.१३६१	१३३३४६०
१०	लाङ्गटाङ्ग राष्ट्रिय निकुञ्ज	सिन्धुपाल्चोक	जुगल गाउँपालिका	३०२०२	०.१२५४	१२२८८९८
१०	लाङ्गटाङ्ग राष्ट्रिय निकुञ्ज	सिन्धुपाल्चोक	पाँचपोखरी थाडपाल गाउँपालिका	३०२०३	०.१४३०	१४०१८३८
१०	लाङ्गटाङ्ग राष्ट्रिय निकुञ्ज	सिन्धुपाल्चोक	हेलम्बु गाउँपालिका	३०२०४	०.११९३	११९८६८६
जम्मा					१	९७९९९६२
११	मकालु वरुण राष्ट्रिय निकुञ्ज	संखुवासभा	भोटखोला गाउँपालिका	१०२०१	०.२१३१	४०५८०३
११	मकालु वरुण राष्ट्रिय निकुञ्ज	संखुवासभा	मकालु गाउँपालिका	१०२०२	०.२३९३	४५५८२३
११	मकालु वरुण राष्ट्रिय निकुञ्ज	संखुवासभा	सिलीचोड गाउँपालिका	१०२०३	०.३२४६	६१८२९६
११	मकालु वरुण राष्ट्रिय निकुञ्ज	सोलुखुम्बु	माहाकुलुङ गाउँपालिका	१०३०२	०.२२३०	४२४७११
जम्मा					१	१९०४६३३
१२	पर्सा राष्ट्रिय निकुञ्ज	पर्सा	जिराभवानी गाउँपालिका	२०८०२	०.१०१४	२४७३०३
१२	पर्सा राष्ट्रिय निकुञ्ज	पर्सा	ठोरी (सुवर्णपुर) गाउँपालिका	२०८०१	०.१३८९	३३८७५८
१२	पर्सा राष्ट्रिय निकुञ्ज	बारा	जीतपुर सिमरा उपमहानगरपालिका	२०७०३	०.२३९३	५८३४२९
१२	पर्सा राष्ट्रिय निकुञ्ज	मकवानपुर	मनहरी गाउँपालिका	३१२०५	०.३१५८	७६९९९४
१२	पर्सा राष्ट्रिय निकुञ्ज	मकवानपुर	हेटौडा उपमहानगरपालिका	३१२०६	०.२०४५	४९८६०९
जम्मा					१	२४३८०९३
१३	रारा राष्ट्रिय निकुञ्ज	जुम्ला	कनका सुन्दरी गाउँपालिका	६०४०२	०.२६७१	२२३१७८
१३	रारा राष्ट्रिय निकुञ्ज	मुगु	खत्याड गाउँपालिका	६०२०४	०.१६६३	१३८९३७
१३	रारा राष्ट्रिय निकुञ्ज	मुगु	छायौनाथ रारा नगरपालिका	६०२०२	०.३६७२	३०६८७७
१३	रारा राष्ट्रिय निकुञ्ज	मुगु	सोरु गाउँपालिका	६०२०३	०.१९९५	१६६६८५
जम्मा					१	८३५६७७
१४	सगरमाथा राष्ट्रिय निकुञ्ज	सोलुखुम्बु	खुम्बु पासाङल्हामु गाउँपालिका	१०३०१	०.७५६१	३२१३८८८
१४	सगरमाथा राष्ट्रिय निकुञ्ज	सोलुखुम्बु	सोलुदुधकुण्ड नगरपालिका	१०३०७	०.२४३९	१०३६४९८२

क्र.सं.	संरक्षित क्षेत्रको नाम	जिल्ला	स्थानीय तहको नाम	स्थानीय तहको कोड	रोयल्टी बाँडफाँटको हिस्सा	अनुमानित रोयल्टी रकम (रु.)
जम्मा					१	४२५००८७०
१५	शे-फोक्सुण्डो राष्ट्रिय निकुञ्ज	डोल्पा	जगदुल्ला गाउँपालिका	६०१०३	०.१५८९	२२८६१५४
१५	शे-फोक्सुण्डो राष्ट्रिय निकुञ्ज	डोल्पा	ठुलीभेरी नगरपालिका	६०१०६	०.१२१६	१७४९१२०
१५	शे-फोक्सुण्डो राष्ट्रिय निकुञ्ज	डोल्पा	डोल्पो बुद्ध गाउँपालिका	६०१०१	०.२२०४	३१७०५६३
१५	शे-फोक्सुण्डो राष्ट्रिय निकुञ्ज	डोल्पा	त्रिपुरासुन्दरी नगरपालिका	६०१०५	०.२४७३	३५७५२१०
१५	शे-फोक्सुण्डो राष्ट्रिय निकुञ्ज	डोल्पा	शे फोक्सुण्डो गाउँपालिका	६०१०२	०.०९२८	१३३५३९५
१५	शे-फोक्सुण्डो राष्ट्रिय निकुञ्ज	मुगु	मुगुमकार्मारोग गाउँपालिका	६०२०१	०.१५९०	२२८६८२७
जम्मा					१	१४३८५२६९
१६	शिवपुरी नागार्जुन राष्ट्रिय निकुञ्ज	काठमाडौं	कारोश्वरी मनहरा नगरपालिका	३०६०२	०.०७३०	५५९९०५
१६	शिवपुरी नागार्जुन राष्ट्रिय निकुञ्ज	काठमाडौं	गोकर्णेश्वर नगरपालिका	३०६०३	०.०८९१	६८३८२७
१६	शिवपुरी नागार्जुन राष्ट्रिय निकुञ्ज	काठमाडौं	टोखा नगरपालिका	३०६०५	०.०७६२	५८५१४३
१६	शिवपुरी नागार्जुन राष्ट्रिय निकुञ्ज	काठमाडौं	तारकेश्वर नगरपालिका	३०६०६	०.१०४९	८०४०२७
१६	शिवपुरी नागार्जुन राष्ट्रिय निकुञ्ज	काठमाडौं	नागार्जुन नगरपालिका	३०६०७	०.०८४६	६४८९२५
१६	शिवपुरी नागार्जुन राष्ट्रिय निकुञ्ज	काठमाडौं	बुढानिलकण्ठ नगरपालिका	३०६०४	०.०९१३	७०१०२६
१६	शिवपुरी नागार्जुन राष्ट्रिय निकुञ्ज	काठमाडौं	शंङ्करापुर नगरपालिका	३०६०१	०.०७४३	५७०३७२
१६	शिवपुरी नागार्जुन राष्ट्रिय निकुञ्ज	धादिङ	धुनीबेशी नगरपालिका	३०४१३	०.०७४७	५७३१४७
१६	शिवपुरी नागार्जुन राष्ट्रिय निकुञ्ज	नुवाकोट	ककनी गाउँपालिका	३०५१२	०.०९४४	७२४९९७
१६	शिवपुरी नागार्जुन राष्ट्रिय निकुञ्ज	नुवाकोट	शिवपुरी गाउँपालिका	३०५११	०.१५९१	१२२१०७०
१६	शिवपुरी नागार्जुन राष्ट्रिय निकुञ्ज	सिन्धुपाल्चोक	मेलम्ची नगरपालिका	३०२०५	०.०७८४	६०१६३३
जम्मा					१	७६७४२७२
१७	शुक्लाफाँटा राष्ट्रिय निकुञ्ज	कञ्चनपुर	बेदकोट नगरपालिका	७०९०३	०.१३०८	११५७८९
१७	शुक्लाफाँटा राष्ट्रिय निकुञ्ज	कञ्चनपुर	बेलडाँडी गाउँपालिका	७०९०९	०.१२१४	१०७४००
१७	शुक्लाफाँटा राष्ट्रिय निकुञ्ज	कञ्चनपुर	बेलौरी नगरपालिका	७०९०८	०.०८५१	७५३४८
१७	शुक्लाफाँटा राष्ट्रिय निकुञ्ज	कञ्चनपुर	भिमदत्त नगरपालिका	७०९०४	०.१५८३	१४००८९
१७	शुक्लाफाँटा राष्ट्रिय निकुञ्ज	कञ्चनपुर	साहाकाली नगरपालिका	७०९०५	०.१८०७	१५९९२०
१७	शुक्लाफाँटा राष्ट्रिय निकुञ्ज	कञ्चनपुर	लालझाडी गाउँपालिका	७०९०६	०.११९४	१०५६८१
१७	शुक्लाफाँटा राष्ट्रिय निकुञ्ज	कञ्चनपुर	शुक्लाफाँटा नगरपालिका	७०९०२	०.२०४२	१८०७१७
जम्मा					१	८८४९४४

घ. वन (राष्ट्रिय वन)

क्र.सं.	प्रदेश	जिल्ला	स्थानीय तह कोड	स्थानीय तह	रोयल्टी बाँडफाँटको हिस्सा	अनुमानित रोयल्टी रकम (रु.)
१	प्रदेश नं. १	ताप्लेजुङ	१०१०१	फक्ताङलुङ्ग गाउँपालिका	०.०९९३	३६४०७
२	प्रदेश नं. १	ताप्लेजुङ	१०१०२	मिक्वाखोला गाउँपालिका	०.१०६४	३९००९
३	प्रदेश नं. १	ताप्लेजुङ	१०१०३	मेरिङ्गदेन गाउँपालिका	०.११४८	४२०६८

क्र.सं.	प्रदेश	जिल्ला	स्थानीय तह कोड	स्थानीय तह	रोयल्टी बौडफौटको हिस्सा	अनुमानित रोयल्टी रकम (रु.)
४	प्रदेश नं. १	ताप्लेजुङ	१०१०४	मैवाखोला गाउँपालिका	०.११२९	४१३८५
५	प्रदेश नं. १	ताप्लेजुङ	१०१०५	आठराई त्रिवेणी गाउँपालिका	०.११०५	४०५१५
६	प्रदेश नं. १	ताप्लेजुङ	१०१०६	फुडलिङ्ग नगरपालिका	०.१२०४	४४१३९
७	प्रदेश नं. १	ताप्लेजुङ	१०१०७	पाथिभरा याङ्बराक गाउँपालिका	०.१०९९	४०२९९
८	प्रदेश नं. १	ताप्लेजुङ	१०१०८	सिरीजङ्गा गाउँपालिका	०.११०८	४०६१५
९	प्रदेश नं. १	ताप्लेजुङ	१०१०९	सिदिङ्गवा गाउँपालिका	०.११४९	४२१०६
जम्मा					१	३६६५४३
१०	प्रदेश नं. १	संखुवासभा	१०२०१	भोटखोला गाउँपालिका	०.०९४२	१८७७७७
११	प्रदेश नं. १	संखुवासभा	१०२०२	मकालु गाउँपालिका	०.०९६१	१९१५५७
१२	प्रदेश नं. १	संखुवासभा	१०२०३	सिलीचोड गाउँपालिका	०.१००६	२००५९५
१३	प्रदेश नं. १	संखुवासभा	१०२०४	चिचिला गाउँपालिका	०.०९९३	१९७९७९
१४	प्रदेश नं. १	संखुवासभा	१०२०५	सभापोखरी गाउँपालिका	०.१००८	२००९९३
१५	प्रदेश नं. १	संखुवासभा	१०२०६	खाँदबारी नगरपालिका	०.१०२९	२०५१४६
१६	प्रदेश नं. १	संखुवासभा	१०२०७	पाँचखपन नगरपालिका	०.१०११	२०१४६३
१७	प्रदेश नं. १	संखुवासभा	१०२०८	चैनपुर नगरपालिका	०.१०४५	२०८२४१
१८	प्रदेश नं. १	संखुवासभा	१०२०९	मादी नगरपालिका	०.०९९३	१९८०००
१९	प्रदेश नं. १	संखुवासभा	१०२१०	धर्मदेवी नगरपालिका	०.१०११	२०१५६१
जम्मा					१	१९९३३१३
२०	प्रदेश नं. १	सोलुखुम्बु	१०३०१	खुम्बु पासाङल्हामु गाउँपालिका	०.१०४९	२१८१
२१	प्रदेश नं. १	सोलुखुम्बु	१०३०२	माहाकुलुङ गाउँपालिका	०.११८४	२४६२
२२	प्रदेश नं. १	सोलुखुम्बु	१०३०३	सोताङ गाउँपालिका	०.१२८३	२६६८
२३	प्रदेश नं. १	सोलुखुम्बु	१०३०४	माप्य दुधकोशी गाउँपालिका	०.११८७	२४६८
२४	प्रदेश नं. १	सोलुखुम्बु	१०३०५	थुलुङ दुधकोशी गाउँपालिका	०.१३८१	२८७२
२५	प्रदेश नं. १	सोलुखुम्बु	१०३०६	नेचासल्यान गाउँपालिका	०.१२६६	२६३३
२६	प्रदेश नं. १	सोलुखुम्बु	१०३०७	सोलुदुधकुण्ड नगरपालिका	०.१३७२	२८५३
२७	प्रदेश नं. १	सोलुखुम्बु	१०३०८	लिखु पिके गाउँपालिका	०.१२७८	२६५७
जम्मा					१	२०७९५
२८	प्रदेश नं. १	ओखलढुङ्गा	१०४०१	चिशंखुगढी गाउँपालिका	०.११२७	०
२९	प्रदेश नं. १	ओखलढुङ्गा	१०४०२	सिद्धिचरण नगरपालिका	०.१२४३	०
३०	प्रदेश नं. १	ओखलढुङ्गा	१०४०३	मोलुङ्ग गाउँपालिका	०.१२५	०
३१	प्रदेश नं. १	ओखलढुङ्गा	१०४०४	खिजीदेम्बा गाउँपालिका	०.१२४८	०
३२	प्रदेश नं. १	ओखलढुङ्गा	१०४०५	लिखु गाउँपालिका	०.१२६६	०
३३	प्रदेश नं. १	ओखलढुङ्गा	१०४०६	चम्पादेवी गाउँपालिका	०.१२६५	०
३४	प्रदेश नं. १	ओखलढुङ्गा	१०४०७	सुनकोशी गाउँपालिका	०.१३६१	०
३५	प्रदेश नं. १	ओखलढुङ्गा	१०४०८	मानेभञ्ज्याङ्ग गाउँपालिका	०.१२३९	०

क्र.सं.	प्रदेश	जिल्ला	स्थानीय तह कोड	स्थानीय तह	रोयल्टी बौडफौटको हिस्सा	अनुमानित रोयल्टी रकम (रु.)
जम्मा					१	०
३६	प्रदेश नं. १	खोटाङ	१०५०१	केपिलासगढी गाउँपालिका	०.०९८५	७४८२
३७	प्रदेश नं. १	खोटाङ	१०५०२	ऐसेलुखर्क गाउँपालिका	०.०९२६	७०३२
३८	प्रदेश नं. १	खोटाङ	१०५०३	रावा ब्रेसी गाउँपालिका	०.०९२७	७०४२
३९	प्रदेश नं. १	खोटाङ	१०५०४	हलेसी तुवाचुङ नगरपालिका	०.११५	८७३६
४०	प्रदेश नं. १	खोटाङ	१०५०५	दिक्तेल रुपाकोट मझुवागढी नगरपालिका	०.११२१	८५१६
४१	प्रदेश नं. १	खोटाङ	१०५०६	साकेला गाउँपालिका	०.०९४४	७९६८
४२	प्रदेश नं. १	खोटाङ	१०५०७	दिप्रुङ चुइचुम्मा गाउँपालिका	०.०९९९	७५९२
४३	प्रदेश नं. १	खोटाङ	१०५०८	खोटेहाङ गाउँपालिका	०.१००९	७६६५
४४	प्रदेश नं. १	खोटाङ	१०५०९	जन्तेढुङ्गा गाउँपालिका	०.०९६८	७३५३
४५	प्रदेश नं. १	खोटाङ	१०५१०	बराहपोखरी गाउँपालिका	०.०९७२	७३८४
जम्मा					१	७५९७०
४६	प्रदेश नं. १	भोजपुर	१०६०१	षडानन्द नगरपालिका	०.११३३	२३५४१
४७	प्रदेश नं. १	भोजपुर	१०६०२	साल्पासिलिछो गाउँपालिका	०.१११२	२३०९०
४८	प्रदेश नं. १	भोजपुर	१०६०३	टेम्केमैयुङ गाउँपालिका	०.१०७३	२२२९५
४९	प्रदेश नं. १	भोजपुर	१०६०४	भोजपुर नगरपालिका	०.११२३	२३३२८
५०	प्रदेश नं. १	भोजपुर	१०६०५	अरुण गाउँपालिका	०.१०९६	२२७७०
५१	प्रदेश नं. १	भोजपुर	१०६०६	पौवा दुङ्गा गाउँपालिका	०.१०८९	२२६२८
५२	प्रदेश नं. १	भोजपुर	१०६०७	रामप्रसाद राई गाउँपालिका	०.१०७३	२२२९७
५३	प्रदेश नं. १	भोजपुर	१०६०८	हतुवागढी गाउँपालिका	०.११८८	२४६७३
५४	प्रदेश नं. १	भोजपुर	१०६०९	आमचोक गाउँपालिका	०.१११३	२३१११
जम्मा					१	२०७७३२
५५	प्रदेश नं. १	धनकुटा	१०७०१	महालक्ष्मी नगरपालिका	०.१४४५	६४०७
५६	प्रदेश नं. १	धनकुटा	१०७०२	पाखिबास नगरपालिका	०.१४२४	६३१६
५७	प्रदेश नं. १	धनकुटा	१०७०३	छथर जोरपाटी गाउँपालिका	०.१३९७	६१९४
५८	प्रदेश नं. १	धनकुटा	१०७०४	धनकुटा नगरपालिका	०.१४८५	६५८६
५९	प्रदेश नं. १	धनकुटा	१०७०५	सहिदभुमी गाउँपालिका	०.१३३	५८९७
६०	प्रदेश नं. १	धनकुटा	१०७०६	साँगुरीगढी गाउँपालिका	०.१४५४	६४५०
६१	प्रदेश नं. १	धनकुटा	१०७०७	चौविसे गाउँपालिका	०.१४६६	६५००
जम्मा					१	४४३५०
६२	प्रदेश नं. १	तेह्रथुम	१०८०१	आठराई गाउँपालिका	०.१६९५	५९९५
६३	प्रदेश नं. १	तेह्रथुम	१०८०२	फेदाप गाउँपालिका	०.१६६४	५८८४
६४	प्रदेश नं. १	तेह्रथुम	१०८०३	मेन्छयाथेम गाउँपालिका	०.१५९५	५६३९
६५	प्रदेश नं. १	तेह्रथुम	१०८०४	म्याङ्गलुङ्ग नगरपालिका	०.१६७६	५९२६
६६	प्रदेश नं. १	तेह्रथुम	१०८०५	लालीगुराँस नगरपालिका	०.१६२९	५७६२

क्र.सं.	प्रदेश	जिल्ला	स्थानीय तह कोड	स्थानीय तह	रोयल्टी बौडफौटको हिस्सा	अनुमानित रोयल्टी रकम (रु.)
६७	प्रदेश नं. १	तेह्रथुम	१०८०६	छथर गाउँपालिका	०.१७४१	६१५८
जम्मा					१	३५३६४
६८	प्रदेश नं. १	पाँचथर	१०९०१	याङवरक गाउँपालिका	०.१२६	३०४५
६९	प्रदेश नं. १	पाँचथर	१०९०२	हिलिहाङ्ग गाउँपालिका	०.११८९	२८७४
७०	प्रदेश नं. १	पाँचथर	१०९०३	फालेलुङ्ग गाउँपालिका	०.१२६२	३०५०
७१	प्रदेश नं. १	पाँचथर	१०९०४	फिदिम नगरपालिका	०.१३६१	३२९१
७२	प्रदेश नं. १	पाँचथर	१०९०५	फाल्गुनन्द गाउँपालिका	०.१२३४	२९८३
७३	प्रदेश नं. १	पाँचथर	१०९०६	कुम्मायक गाउँपालिका	०.११८४	२८६३
७४	प्रदेश नं. १	पाँचथर	१०९०७	तुम्बेवा गाउँपालिका	०.१११४	२६९३
७५	प्रदेश नं. १	पाँचथर	१०९०८	मिक्लाजुङ गाउँपालिका	०.१३९७	३३७६
जम्मा					१	२४१७५
७६	प्रदेश नं. १	इलाम	११००१	माई जोगमाई गाउँपालिका	०.०९९१	३१६९९२
७७	प्रदेश नं. १	इलाम	११००२	सन्दकपुर गाउँपालिका	०.१००५	३२१४९७
७८	प्रदेश नं. १	इलाम	११००३	ईलाम नगरपालिका	०.१०३३	३३०४८३
७९	प्रदेश नं. १	इलाम	११००४	देउमाई नगरपालिका	०.०९८२	३१४०५३
८०	प्रदेश नं. १	इलाम	११००५	फाकफोकथुम गाउँपालिका	०.०९५१	३०४३५३
८१	प्रदेश नं. १	इलाम	११००६	माडसेबुङ गाउँपालिका	०.०९८६	३१५४०५
८२	प्रदेश नं. १	इलाम	११००७	चुलाचुली गाउँपालिका	०.०९७४	३११५२१
८३	प्रदेश नं. १	इलाम	११००८	माई नगरपालिका	०.१०२७	३२८५८८
८४	प्रदेश नं. १	इलाम	११००९	सूर्योदय नगरपालिका	०.१०६९	३४१८२४
८५	प्रदेश नं. १	इलाम	११०१०	रोङ गाउँपालिका	०.०९८२	३१४२१८
जम्मा					१	३१९८९३३
८६	प्रदेश नं. १	झापा	१११०१	मेचीनगर नगरपालिका	०.०७५३	८११६६
८७	प्रदेश नं. १	झापा	१११०२	बुद्धशान्ति गाउँपालिका	०.०८१२	८७५५२
८८	प्रदेश नं. १	झापा	१११०३	अर्जुनधारा नगरपालिका	०.०७७१	८३११९
८९	प्रदेश नं. १	झापा	१११०४	कन्काई नगरपालिका	०.०७८२	८४२७२
९०	प्रदेश नं. १	झापा	१११०५	शिवसताक्षी नगरपालिका	०.०७५२	८१०१७
९१	प्रदेश नं. १	झापा	१११०६	कमल गाउँपालिका	०.०६९	७४३६५
९२	प्रदेश नं. १	झापा	१११०७	दमक नगरपालिका	०.०६९३	७४७२२
९३	प्रदेश नं. १	झापा	१११०८	गौरादह नगरपालिका	०.०६२८	६७७३०
९४	प्रदेश नं. १	झापा	१११०९	गौरिगञ्ज गाउँपालिका	०.००२४	२५८१
९५	प्रदेश नं. १	झापा	११११०	झापा गाउँपालिका	०.०६१५	६६२५४
९६	प्रदेश नं. १	झापा	१११११	बाहदशी गाउँपालिका	०.०६१४	६६२२५
९७	प्रदेश नं. १	झापा	११११२	बिर्तामोड नगरपालिका	०.०६४८	६९८७५
९८	प्रदेश नं. १	झापा	११११३	हल्दीवारी गाउँपालिका	०.०९०५	९७४९३

क्र.सं.	प्रदेश	जिल्ला	स्थानीय तह कोड	स्थानीय तह	रोयल्टी बौडफौटको हिस्सा	अनुमानित रोयल्टी रकम (रु.)
९९	प्रदेश नं. १	झापा	११११४	भद्रपुर नगरपालिका	०.०६६३	७१४४७
१००	प्रदेश नं. १	झापा	११११५	कचनकवल गाउँपालिका	०.०६४९	७०००२
जम्मा					१	१०७७८२१
१०१	प्रदेश नं. १	मोरङ	११२०१	मिक्लाजुङ्ग गाउँपालिका	०.१०३६	२६५२१८२
१०२	प्रदेश नं. १	मोरङ	११२०२	लेटाङ नगरपालिका	०.१०९८	२८११३५१
१०३	प्रदेश नं. १	मोरङ	११२०३	केराबारी गाउँपालिका	०.११०४	२८२७७८३
१०४	प्रदेश नं. १	मोरङ	११२०४	सुन्दरहरैँचा नगरपालिका	०.०८७३	२२३४४९५
१०५	प्रदेश नं. १	मोरङ	११२०५	बेलबारी नगरपालिका	०.०९०९	२३२७३४
१०६	प्रदेश नं. १	मोरङ	११२०६	कानेपोखरी गाउँपालिका	०.०८४९	२१७२८४१
१०७	प्रदेश नं. १	मोरङ	११२०७	पथरी शनिश्चरे नगरपालिका	०.०७९७	२०३९८५८
१०८	प्रदेश नं. १	मोरङ	११२०८	उर्लाबारी नगरपालिका	०.०७६७	१९६४६६४
१०९	प्रदेश नं. १	मोरङ	११२०९	रतुवामाई नगरपालिका	०.०७५६	१९३५२११
११०	प्रदेश नं. १	मोरङ	११२१०	सुनवर्षी नगरपालिका	०.०७५२	१९२५१९०
१११	प्रदेश नं. १	मोरङ	११२११	रंगेली नगरपालिका	०.००३९	९८५९५
११२	प्रदेश नं. १	मोरङ	११२१२	ग्रामथान गाउँपालिका	०.००२४	६१९८२
११३	प्रदेश नं. १	मोरङ	११२१३	बुढीगंगा गाउँपालिका	०.००३१	७९५१४
११४	प्रदेश नं. १	मोरङ	११२१४	बिराटनगर महानगरपालिका	०.०१६२	४१३९९७
११५	प्रदेश नं. १	मोरङ	११२१५	कटहरी गाउँपालिका	०.००२९	७५३५४
११६	प्रदेश नं. १	मोरङ	११२१६	धनपालथान गाउँपालिका	०.०७४४	१९०५११७
११७	प्रदेश नं. १	मोरङ	११२१७	जहदा गाउँपालिका	०.००३१	७९२२६
जम्मा					१	२५६०४४९५
११८	प्रदेश नं. १	सुनसरी	११३०१	धरान उपमहानगरपालिका	०.२५७७	३४३१५२९
११९	प्रदेश नं. १	सुनसरी	११३०२	बराहक्षेत्र नगरपालिका	०.१७२८	२३०११९३
१२०	प्रदेश नं. १	सुनसरी	११३०३	कोशी गाउँपालिका	०.११७७	१५६७४९७
१२१	प्रदेश नं. १	सुनसरी	११३०४	भोक्राहा नरसिंह गाउँपालिका	०.११८४	१५७७२९८
१२२	प्रदेश नं. १	सुनसरी	११३०५	रामधुनी नगरपालिका	०.१३९२	१८५३८२७
१२३	प्रदेश नं. १	सुनसरी	११३०६	ईटहरी उपमहानगरपालिका	०.१५५८	२०७४६९३
१२४	प्रदेश नं. १	सुनसरी	११३०७	दुहवी नगरपालिका	०.००८२	१०९६४२
१२५	प्रदेश नं. १	सुनसरी	११३०८	गढी गाउँपालिका	०.००५१	६७५४५
१२६	प्रदेश नं. १	सुनसरी	११३०९	इनरुवा नगरपालिका	०.००९४	१२५४८७
१२७	प्रदेश नं. १	सुनसरी	११३१०	हरिनगर गाउँपालिका	०.००६	७९५९६
१२८	प्रदेश नं. १	सुनसरी	११३११	देवानगन्ज गाउँपालिका	०.००५१	६८३८०
१२९	प्रदेश नं. १	सुनसरी	११३१२	बर्जु गाउँपालिका	०.००४५	६०४२९
जम्मा					१	१३३१७११६
१३०	प्रदेश नं. १	उदयपुर	११४०१	बेलका नगरपालिका	०.१२१९	३२८९१३

क्र.सं.	प्रदेश	जिल्ला	स्थानीय तह कोड	स्थानीय तह	रोयल्टी बौडफौटको हिस्सा	अनुमानित रोयल्टी रकम (रु.)
१३१	प्रदेश नं. १	उदयपुर	११४०२	चौदण्डीगढी नगरपालिका	०.१२५४	३३८५०५
१३२	प्रदेश नं. १	उदयपुर	११४०३	त्रियुगा नगरपालिका	०.१४२२	३८३६१७
१३३	प्रदेश नं. १	उदयपुर	११४०४	रौतामाई गाउँपालिका	०.१२०७	३२५६४१
१३४	प्रदेश नं. १	उदयपुर	११४०५	लिम्चुङ्बुङ गाउँपालिका	०.११६२	३१३६८८
१३५	प्रदेश नं. १	उदयपुर	११४०६	ताप्ली गाउँपालिका	०.११८४	३१९४०१
१३६	प्रदेश नं. १	उदयपुर	११४०७	कटारी नगरपालिका	०.१३०२	३५१२७३
१३७	प्रदेश नं. १	उदयपुर	११४०८	उदयपुरगढी गाउँपालिका	०.१२५१	३३७५२९
जम्मा					१	२६९८५६७
१३८	प्रदेश नं. २	सप्तरी	२०१०१	सप्तकोशी नगरपालिका	०.१३२८	८२८
१३९	प्रदेश नं. २	सप्तरी	२०१०२	कन्चनरूप नगरपालिका	०.११८९	७४२
१४०	प्रदेश नं. २	सप्तरी	२०१०३	अग्मीसयर कृष्ण सवरन गाउँपालिका	०.१३५८	८४७
१४१	प्रदेश नं. २	सप्तरी	२०१०४	रुपनी गाउँपालिका	०.११०७	६९१
१४२	प्रदेश नं. २	सप्तरी	२०१०५	शम्भुनाथ नगरपालिका	०.१२८२	८००
१४३	प्रदेश नं. २	सप्तरी	२०१०६	खडक नगरपालिका	०.११८४	७३९
१४४	प्रदेश नं. २	सप्तरी	२०१०७	सुरुङ्गा नगरपालिका	०.१०७	६६७
१४५	प्रदेश नं. २	सप्तरी	२०१०८	बलान विहुल गाउँपालिका	०.००३१	१९
१४६	प्रदेश नं. २	सप्तरी	२०१०९	बोदेबरसाईन नगरपालिका	०.००६२	३८
१४७	प्रदेश नं. २	सप्तरी	२०११०	डाक्नेश्वरी नगरपालिका	०.००६१	३८
१४८	प्रदेश नं. २	सप्तरी	२०१११	राजगढ गाउँपालिका	०.००४२	२६
१४९	प्रदेश नं. २	सप्तरी	२०११२	बिष्णुपुर गाउँपालिका	०.००३३	२१
१५०	प्रदेश नं. २	सप्तरी	२०११३	राजविराज नगरपालिका	०.००९८	६१
१५१	प्रदेश नं. २	सप्तरी	२०११४	महादेवा गाउँपालिका	०.००४१	२५
१५२	प्रदेश नं. २	सप्तरी	२०११५	तिरहुत गाउँपालिका	०.०९६४	६०१
१५३	प्रदेश नं. २	सप्तरी	२०११६	हनुमाननगर कङ्कालिनी नगरपालिका	०.००६५	४१
१५४	प्रदेश नं. २	सप्तरी	२०११७	तिलाठी कोईलाडी गाउँपालिका	०.००४५	२८
१५५	प्रदेश नं. २	सप्तरी	२०११८	छिन्नमस्ता गाउँपालिका	०.००४	२५
जम्मा					१	६२३८
१५६	प्रदेश नं. २	सिरहा	२०२०१	लहान नगरपालिका	०.१०६६	०
१५७	प्रदेश नं. २	सिरहा	२०२०२	धनगढीमाई नगरपालिका	०.११५८	०
१५८	प्रदेश नं. २	सिरहा	२०२०३	गोलबजार नगरपालिका	०.१००६	०
१५९	प्रदेश नं. २	सिरहा	२०२०४	मिर्चैया नगरपालिका	०.१०२९	०
१६०	प्रदेश नं. २	सिरहा	२०२०५	कर्जन्हा नगरपालिका	०.१०३८	०
१६१	प्रदेश नं. २	सिरहा	२०२०६	कल्याणपुर नगरपालिका	०.०७७३	०
१६२	प्रदेश नं. २	सिरहा	२०२०७	नरहा गाउँपालिका	०.००२२	०
१६३	प्रदेश नं. २	सिरहा	२०२०८	बिष्णुपुर गाउँपालिका	०.००२१	०

क्र.सं.	प्रदेश	जिल्ला	स्थानीय तह कोड	स्थानीय तह	रोयल्टी बौडफौटको हिस्सा	अनुमानित रोयल्टी रकम (रु.)
१६४	प्रदेश नं. २	सिरहा	२०२०९	अर्नमा गाउँपालिका	०.०७४१	०
१६५	प्रदेश नं. २	सिरहा	२०२१०	सुखीपुर नगरपालिका	०.०७५७	०
१६६	प्रदेश नं. २	सिरहा	२०२११	लक्ष्मीपुर पतारी गाउँपालिका	०.०७४६	०
१६७	प्रदेश नं. २	सिरहा	२०२१२	सखुवानान्कारकट्टी गाउँपालिका	०.००२१	०
१६८	प्रदेश नं. २	सिरहा	२०२१३	भगवानपुर गाउँपालिका	०.००२४	०
१६९	प्रदेश नं. २	सिरहा	२०२१४	नवराजपुर गाउँपालिका	०.००२१	०
१७०	प्रदेश नं. २	सिरहा	२०२१५	बरियारपट्टी गाउँपालिका	०.०७४४	०
१७१	प्रदेश नं. २	सिरहा	२०२१६	औरही गाउँपालिका	०.००२६	०
१७२	प्रदेश नं. २	सिरहा	२०२१७	सिराहा नगरपालिका	०.०८०९	०
जम्मा					१	०
१७३	प्रदेश नं. २	धनुषा	२०३०१	गणेशमान चारनाथ नगरपालिका	०.२३१६	२८७९०
१७४	प्रदेश नं. २	धनुषा	२०३०२	धनुषाधाम नगरपालिका	०.१५१	१८७७३
१७५	प्रदेश नं. २	धनुषा	२०३०३	मिथिला नगरपालिका	०.२१३३	२६५१६
१७६	प्रदेश नं. २	धनुषा	२०३०४	बटेश्वर गाउँपालिका	०.१०८३	१३४६२
१७७	प्रदेश नं. २	धनुषा	२०३०५	क्षिरेश्वरनाथ नगरपालिका	०.००५९	७३१
१७८	प्रदेश नं. २	धनुषा	२०३०६	लक्ष्मीनिया गाउँपालिका	०.००३९	४९०
१७९	प्रदेश नं. २	धनुषा	२०३०७	मिथिला बिहारी गाउँपालिका	०.००४७	५८२
१८०	प्रदेश नं. २	धनुषा	२०३०८	हंसपुर नगरपालिका	०.००५३	६६२
१८१	प्रदेश नं. २	धनुषा	२०३०९	सवैला नगरपालिका	०.११२७	१४००३
१८२	प्रदेश नं. २	धनुषा	२०३१०	शहीदनगर नगरपालिका	०.००६६	८२२
१८३	प्रदेश नं. २	धनुषा	२०३११	कमला नगरपालिका	०.१११२	१३८१५
१८४	प्रदेश नं. २	धनुषा	२०३१२	जनक नन्दिनी गाउँपालिका	०.००३५	४३९
१८५	प्रदेश नं. २	धनुषा	२०३१३	बिदेह नगरपालिका	०.००४५	५५९
१८६	प्रदेश नं. २	धनुषा	२०३१४	औरही गाउँपालिका	०.००३१	३९१
१८७	प्रदेश नं. २	धनुषा	२०३१५	जनकपुरधाम उपमहानगरपालिका	०.०२२७	२८२३
१८८	प्रदेश नं. २	धनुषा	२०३१६	धनौजी गाउँपालिका	०.००३	३७१
१८९	प्रदेश नं. २	धनुषा	२०३१७	नगराइन नगरपालिका	०.००५	६१७
१९०	प्रदेश नं. २	धनुषा	२०३१८	मुखियापट्टी मुसहरमिया गाउँपालिका	०.००३६	४४२
जम्मा					१	१२४२८९
१९१	प्रदेश नं. २	महोत्तरी	२०४०१	बर्दिबास नगरपालिका	०.४१३९	६१८७७६
१९२	प्रदेश नं. २	महोत्तरी	२०४०२	गौशाला नगरपालिका	०.२८७५	४२९८३०
१९३	प्रदेश नं. २	महोत्तरी	२०४०३	सोनमा गाउँपालिका	०.०१०३	१५३८४
१९४	प्रदेश नं. २	महोत्तरी	२०४०४	औरही नगरपालिका	०.००८५	१२६४६
१९५	प्रदेश नं. २	महोत्तरी	२०४०५	भँगाहा नगरपालिका	०.०१२४	१२५९४
१९६	प्रदेश नं. २	महोत्तरी	२०४०६	लोहरपट्टी नगरपालिका	०.०१०६	१५८३५

क्र.सं.	प्रदेश	जिल्ला	स्थानीय तह कोड	स्थानीय तह	रोयल्टी बौडफौटको हिस्सा	अनुमानित रोयल्टी रकम (रु.)
१९७	प्रदेश नं. २	महोत्तरी	२०४०७	बलवा नगरपालिका	०.१७८१	२६६२६३
१९८	प्रदेश नं. २	महोत्तरी	२०४०८	राम गोपालपुर नगरपालिका	०.००८१	१२०७५
१९९	प्रदेश नं. २	महोत्तरी	२०४०९	साम्सी गाउँपालिका	०.००९	१३४२१
२००	प्रदेश नं. २	महोत्तरी	२०४१०	मनरा शिसवा नगरपालिका	०.०१३२	१९७३०
२०१	प्रदेश नं. २	महोत्तरी	२०४११	एकडारा गाउँपालिका	०.००७८	११६३९
२०२	प्रदेश नं. २	महोत्तरी	२०४१२	महोत्तरी गाउँपालिका	०.००७३	१०८९१
२०३	प्रदेश नं. २	महोत्तरी	२०४१३	पिपरा गाउँपालिका	०.००९४	१४१०४
२०४	प्रदेश नं. २	महोत्तरी	२०४१४	मटिहानी नगरपालिका	०.००८२	१२३१८
२०५	प्रदेश नं. २	महोत्तरी	२०४१५	जलेश्वर नगरपालिका	०.०१५७	२३५२९
जम्मा					१	१४९५०३५
२०६	प्रदेश नं. २	सर्लाही	२०५०१	लालबन्दी नगरपालिका	०.२११८	२९६६
२०७	प्रदेश नं. २	सर्लाही	२०५०२	हरिवन नगरपालिका	०.१३०५	१८२७
२०८	प्रदेश नं. २	सर्लाही	२०५०३	बागमती नगरपालिका	०.११४७	१६०६
२०९	प्रदेश नं. २	सर्लाही	२०५०४	बरहथवा नगरपालिका	०.१०३९	१४५५
२१०	प्रदेश नं. २	सर्लाही	२०५०५	हरिपुर नगरपालिका	०.१३०५	१८२७
२११	प्रदेश नं. २	सर्लाही	२०५०६	ईश्वरपुर नगरपालिका	०.१५६३	२१८८
२१२	प्रदेश नं. २	सर्लाही	२०५०७	हरिपुरवा नगरपालिका	०.००४५	६२
२१३	प्रदेश नं. २	सर्लाही	२०५०८	पर्सा गाउँपालिका	०.००२७	३८
२१४	प्रदेश नं. २	सर्लाही	२०५०९	ब्रह्मपुरी गाउँपालिका	०.००३७	५२
२१५	प्रदेश नं. २	सर्लाही	२०५१०	चन्द्रनगर गाउँपालिका	०.००४१	५८
२१६	प्रदेश नं. २	सर्लाही	२०५११	कविलासी नगरपालिका	०.००५२	७३
२१७	प्रदेश नं. २	सर्लाही	२०५१२	चक्रघट्टा गाउँपालिका	०.००३५	४८
२१८	प्रदेश नं. २	सर्लाही	२०५१३	बसबरिया गाउँपालिका	०.००२९	४१
२१९	प्रदेश नं. २	सर्लाही	२०५१४	धनकौल गाउँपालिका	०.००३१	४३
२२०	प्रदेश नं. २	सर्लाही	२०५१५	रामनगर गाउँपालिका	०.००३६	५०
२२१	प्रदेश नं. २	सर्लाही	२०५१६	बलरा नगरपालिका	०.१०११	१४१५
२२२	प्रदेश नं. २	सर्लाही	२०५१७	गोडैटा नगरपालिका	०.००५९	८३
२२३	प्रदेश नं. २	सर्लाही	२०५१८	विष्णु गाउँपालिका	०.००३१	४३
२२४	प्रदेश नं. २	सर्लाही	२०५१९	कौडेना गाउँपालिका	०.००३२	४५
२२५	प्रदेश नं. २	सर्लाही	२०५२०	मलंगवा नगरपालिका	०.००५८	८१
जम्मा					१	१४०००
२२६	प्रदेश नं. २	रौतहट	२०६०१	चन्द्रपुर नगरपालिका	०.१८९२	२८४
२२७	प्रदेश नं. २	रौतहट	२०६०२	गुजरा नगरपालिका	०.१७३५	२६०
२२८	प्रदेश नं. २	रौतहट	२०६०३	फतुवा विजयपुर नगरपालिका	०.११४३	१७१
२२९	प्रदेश नं. २	रौतहट	२०६०४	कटहरिया नगरपालिका	०.००५६	८

क्र.सं.	प्रदेश	जिल्ला	स्थानीय तह कोड	स्थानीय तह	रोयल्टी बौडफोर्टको हिस्सा	अनुमानित रोयल्टी रकम (रु.)
२३०	प्रदेश नं. २	रौतहट	२०६०५	बृन्दावन नगरपालिका	०.१५१६	२२७
२३१	प्रदेश नं. २	रौतहट	२०६०६	गढीमाई नगरपालिका	०.००५९	९
२३२	प्रदेश नं. २	रौतहट	२०६०७	माधव नारायण नगरपालिका	०.००५१	८
२३३	प्रदेश नं. २	रौतहट	२०६०८	गरुडा नगरपालिका	०.१०७४	१६१
२३४	प्रदेश नं. २	रौतहट	२०६०९	देवाही गोनाही नगरपालिका	०.१०४८	१५७
२३५	प्रदेश नं. २	रौतहट	२०६१०	मौलापुर नगरपालिका	०.१०३९	१५६
२३६	प्रदेश नं. २	रौतहट	२०६११	बौधीमाई नगरपालिका	०.००४८	७
२३७	प्रदेश नं. २	रौतहट	२०६१२	परोहा नगरपालिका	०.००५५	८
२३८	प्रदेश नं. २	रौतहट	२०६१३	राजपुर नगरपालिका	०.००६	९
२३९	प्रदेश नं. २	रौतहट	२०६१४	यमुनामाई गाउँपालिका	०.००३५	५
२४०	प्रदेश नं. २	रौतहट	२०६१५	दुर्गा भगवती गाउँपालिका	०.००३३	५
२४१	प्रदेश नं. २	रौतहट	२०६१६	राजदेवी नगरपालिका	०.००४५	७
२४२	प्रदेश नं. २	रौतहट	२०६१७	गौर नगरपालिका	०.००५२	८
२४३	प्रदेश नं. २	रौतहट	२०६१८	ईशनाथ नगरपालिका	०.००६	९
जम्मा					१	१५००
२४४	प्रदेश नं. २	बारा	२०७०१	निजगढ नगरपालिका	०.३१२१	१३५११०७
२४५	प्रदेश नं. २	बारा	२०७०२	कोल्हवी नगरपालिका	०.२६६३	११५२७५७
२४६	प्रदेश नं. २	बारा	२०७०३	जीतपुर सिमरा उपमहानगरपालिका	०.३०३	१३११६७२
२४७	प्रदेश नं. २	बारा	२०७०४	परवानीपुर गाउँपालिका	०.००५५	२३९०९
२४८	प्रदेश नं. २	बारा	२०७०५	प्रसौनी गाउँपालिका	०.००६१	२६२८३
२४९	प्रदेश नं. २	बारा	२०७०६	विश्रामपुर गाउँपालिका	०.००५८	२४९८७
२५०	प्रदेश नं. २	बारा	२०७०७	फेटा गाउँपालिका	०.००६२	२६९१७
२५१	प्रदेश नं. २	बारा	२०७०८	कलैया उपमहानगरपालिका	०.०२९९	१२९४३९
२५२	प्रदेश नं. २	बारा	२०७०९	करैयामाई गाउँपालिका	०.००६४	२७८०१
२५३	प्रदेश नं. २	बारा	२०७१०	बारागढी गाउँपालिका	०.००६६	२८५३०
२५४	प्रदेश नं. २	बारा	२०७११	आदर्श कोटवाल गाउँपालिका	०.००६७	२८९०९
२५५	प्रदेश नं. २	बारा	२०७१२	सिम्रौनगढ नगरपालिका	०.०११८	५०९६२
२५६	प्रदेश नं. २	बारा	२०७१३	पचरौता नगरपालिका	०.००८३	३५८७८
२५७	प्रदेश नं. २	बारा	२०७१४	महागढीमाई नगरपालिका	०.०१२७	५४९७७
२५८	प्रदेश नं. २	बारा	२०७१५	देवताल गाउँपालिका	०.००५६	२४३६७
२५९	प्रदेश नं. २	बारा	२०७१६	सुवर्ण गाउँपालिका	०.००७२	३०९९२
जम्मा					१	४३२९४८७
२६०	प्रदेश नं. २	पर्सा	२०८०१	ठोरी (सुवर्णपुर) गाउँपालिका	०.१६०४	२८८१३
२६१	प्रदेश नं. २	पर्सा	२०८०२	जिराभवानी गाउँपालिका	०.१३२८	२३८५५
२६२	प्रदेश नं. २	पर्सा	२०८०३	जगरनाथपुर गाउँपालिका	०.००५४	९७७

क्र.सं.	प्रदेश	जिल्ला	स्थानीय तह कोड	स्थानीय तह	रोयल्टी बौडफौटको हिस्सा	अनुमानित रोयल्टी रकम (रु.)
२६३	प्रदेश नं. २	पर्सा	२०८०४	पटेर्वा सुगौली गाउँपालिका	०.१३७८	२४७५२
२६४	प्रदेश नं. २	पर्सा	२०८०५	सखुवा प्रसौनी गाउँपालिका	०.१२९२	२३२१९
२६५	प्रदेश नं. २	पर्सा	२०८०६	पर्सागढी नगरपालिका	०.१५	२६९५६
२६६	प्रदेश नं. २	पर्सा	२०८०७	विरगन्ज महानगरपालिका	०.१५३२	२७५२२
२६७	प्रदेश नं. २	पर्सा	२०८०८	बहुदरमाई नगरपालिका	०.१०६९	१९२०१
२६८	प्रदेश नं. २	पर्सा	२०८०९	पोखरिया नगरपालिका	०.००५५	९८३
२६९	प्रदेश नं. २	पर्सा	२०८१०	कालिकामाई गाउँपालिका	०.००३५	६३२
२७०	प्रदेश नं. २	पर्सा	२०८११	धोबीनी गाउँपालिका	०.००३३	५९५
२७१	प्रदेश नं. २	पर्सा	२०८१२	छिपहरमाई गाउँपालिका	०.००४४	७९८
२७२	प्रदेश नं. २	पर्सा	२०८१३	पकाहा मैनपुर गाउँपालिका	०.००३४	६१९
२७३	प्रदेश नं. २	पर्सा	२०८१४	बिन्दबासिनी गाउँपालिका	०.००४१	७३१
जम्मा					१	१७९६५३
२७४	प्रदेश नं. ३	दोलखा	३०१०१	गौरिशंकर गाउँपालिका	०.११३३	३८६३
२७५	प्रदेश नं. ३	दोलखा	३०१०२	बिगु गाउँपालिका	०.१०४८	३५७४
२७६	प्रदेश नं. ३	दोलखा	३०१०३	कालिन्चोक गाउँपालिका	०.११०६	३७७३
२७७	प्रदेश नं. ३	दोलखा	३०१०४	बैतेघर गाउँपालिका	०.१०५१	३५८३
२७८	प्रदेश नं. ३	दोलखा	३०१०५	जिरी नगरपालिका	०.११७१	३९९५
२७९	प्रदेश नं. ३	दोलखा	३०१०६	तामाकोशी गाउँपालिका	०.१०९३	३७२७
२८०	प्रदेश नं. ३	दोलखा	३०१०७	मेलुङ्गा गाउँपालिका	०.१०४७	३५७२
२८१	प्रदेश नं. ३	दोलखा	३०१०८	शैलुङ गाउँपालिका	०.११४७	३९१३
२८२	प्रदेश नं. ३	दोलखा	३०१०९	भिमेश्वर नगरपालिका	०.१२०४	४१०५
जम्मा					१	३४१०७
२८३	प्रदेश नं. ३	सिन्धुपाल्चोक	३०२०१	भोटेकोशी गाउँपालिका	०.०८१७	३१६८
२८४	प्रदेश नं. ३	सिन्धुपाल्चोक	३०२०२	जुगल गाउँपालिका	०.०८४७	३२८२
२८५	प्रदेश नं. ३	सिन्धुपाल्चोक	३०२०३	पाँचपोखरी थाङपाल गाउँपालिका	०.०८४९	३२९०
२८६	प्रदेश नं. ३	सिन्धुपाल्चोक	३०२०४	हेलम्बु गाउँपालिका	०.०८१४	३१५८
२८७	प्रदेश नं. ३	सिन्धुपाल्चोक	३०२०५	मेलम्ची नगरपालिका	०.०८५६	३३१७
२८८	प्रदेश नं. ३	सिन्धुपाल्चोक	३०२०६	ईन्द्रावती गाउँपालिका	०.०८३८	३२५१
२८९	प्रदेश नं. ३	सिन्धुपाल्चोक	३०२०७	चौतारा साँगाचोकगढी नगरपालिका	०.०९२६	३५८९
२९०	प्रदेश नं. ३	सिन्धुपाल्चोक	३०२०८	बलेफी गाउँपालिका	०.०७८२	३०३१
२९१	प्रदेश नं. ३	सिन्धुपाल्चोक	३०२०९	बाह्रबिसे नगरपालिका	०.०८४५	३२७४
२९२	प्रदेश नं. ३	सिन्धुपाल्चोक	३०२१०	त्रिपुरासुन्दरी गाउँपालिका	०.०८१४	३१५८
२९३	प्रदेश नं. ३	सिन्धुपाल्चोक	३०२११	लिसंखु पाखर गाउँपालिका	०.०८१२	३१४७
२९४	प्रदेश नं. ३	सिन्धुपाल्चोक	३०२१२	सुनकोशी गाउँपालिका	०.०८०१	३१०७
जम्मा					१	३८७७२

क्र.सं.	प्रदेश	जिल्ला	स्थानीय तह कोड	स्थानीय तह	रोयल्टी बौडफौटको हिस्सा	अनुमानित रोयल्टी रकम (रु.)
२९५	प्रदेश नं. ३	रसुवा	३०३०१	गोसाईकुण्ड गाउँपालिका	०.१७३६	१०४४९
२९६	प्रदेश नं. ३	रसुवा	३०३०२	आमाछोदिङमो गाउँपालिका	०.१९१२	११५०८
२९७	प्रदेश नं. ३	रसुवा	३०३०३	उत्तरगया गाउँपालिका	०.२२२५	१३३९०
२९८	प्रदेश नं. ३	रसुवा	३०३०४	कालिका गाउँपालिका	०.१९९४	१२००३
२९९	प्रदेश नं. ३	रसुवा	३०३०५	नौकुण्ड गाउँपालिका	०.२१३३	१२८४०
जम्मा					१	६०१९०
३००	प्रदेश नं. ३	धादिङ	३०४०१	रुबी भ्याली गाउँपालिका	०.०७५५	०
३०१	प्रदेश नं. ३	धादिङ	३०४०२	खनियाबास गाउँपालिका	०.०७६७	०
३०२	प्रदेश नं. ३	धादिङ	३०४०३	गङ्गा जमुना गाउँपालिका	०.०७५५	०
३०३	प्रदेश नं. ३	धादिङ	३०४०४	त्रिपुरासुन्दरी गाउँपालिका	०.०७४४	०
३०४	प्रदेश नं. ३	धादिङ	३०४०५	नेत्रावती गाउँपालिका	०.०७४७	०
३०५	प्रदेश नं. ३	धादिङ	३०४०६	नीलकण्ठ नगरपालिका	०.०८१८	०
३०६	प्रदेश नं. ३	धादिङ	३०४०७	ज्वालामुखी गाउँपालिका	०.०७३८	०
३०७	प्रदेश नं. ३	धादिङ	३०४०८	सिद्धलेक गाउँपालिका	०.०७२३	०
३०८	प्रदेश नं. ३	धादिङ	३०४०९	बेनीघाट रोराङ्ग गाउँपालिका	०.०८३१	०
३०९	प्रदेश नं. ३	धादिङ	३०४१०	गजुरी गाउँपालिका	०.०७९४	०
३१०	प्रदेश नं. ३	धादिङ	३०४११	गल्छी गाउँपालिका	०.०७७	०
३११	प्रदेश नं. ३	धादिङ	३०४१२	थाक्रे गाउँपालिका	०.०७७५	०
३१२	प्रदेश नं. ३	धादिङ	३०४१३	धुनीवेशी नगरपालिका	०.०७८५	०
जम्मा					१	०
३१३	प्रदेश नं. ३	नुवाकोट	३०५०१	दुप्चेधर गाउँपालिका	०.०८७४	१५६५४२
३१४	प्रदेश नं. ३	नुवाकोट	३०५०२	तादी गाउँपालिका	०.०८०९	१४४७७७
३१५	प्रदेश नं. ३	नुवाकोट	३०५०३	सुर्यगढी गाउँपालिका	०.०७८५	१४०६२७
३१६	प्रदेश नं. ३	नुवाकोट	३०५०४	बिदुर नगरपालिका	०.०९०६	१६२२९२
३१७	प्रदेश नं. ३	नुवाकोट	३०५०५	किस्पाङ्ग गाउँपालिका	०.०८४९	१५२०५४
३१८	प्रदेश नं. ३	नुवाकोट	३०५०६	म्यगड गाउँपालिका	०.०८७	१५५७७९
३१९	प्रदेश नं. ३	नुवाकोट	३०५०७	तारकेश्वर गाउँपालिका	०.०८१२	१४५४४१
३२०	प्रदेश नं. ३	नुवाकोट	३०५०८	बेलकोटगढी नगरपालिका	०.०८३३	१४९१४७
३२१	प्रदेश नं. ३	नुवाकोट	३०५०९	लिखु गाउँपालिका	०.०८०३	१४३७१२
३२२	प्रदेश नं. ३	नुवाकोट	३०५१०	पन्चकन्या गाउँपालिका	०.०७८७	१४०९७२
३२३	प्रदेश नं. ३	नुवाकोट	३०५११	शिवपुरी गाउँपालिका	०.०८४३	१५१००१
३२४	प्रदेश नं. ३	नुवाकोट	३०५१२	ककनी गाउँपालिका	०.०८२८	१४८२५९
जम्मा					१	१७९०६०२
३२५	प्रदेश नं. ३	काठमाडौं	३०६०१	शंङ्हरापुर नगरपालिका	०.०८८८	१७१०१
३२६	प्रदेश नं. ३	काठमाडौं	३०६०२	कागेश्वरी मनहरा नगरपालिका	०.०८०४	१५४८४५

क्र.सं.	प्रदेश	जिल्ला	स्थानीय तह कोड	स्थानीय तह	रोयल्टी बौडफौटको हिस्सा	अनुमानित रोयल्टी रकम (रु.)
३२७	प्रदेश नं. ३	काठमाडौं	३०६०३	गोकर्णेश्वर नगरपालिका	०.१०१३	१९५१५३
३२८	प्रदेश नं. ३	काठमाडौं	३०६०४	बुढानिलकण्ठ नगरपालिका	०.०९२	१७७२६५
३२९	प्रदेश नं. ३	काठमाडौं	३०६०५	टोखा नगरपालिका	०.०८३७	१६११७३
३३०	प्रदेश नं. ३	काठमाडौं	३०६०६	तारकेश्वर नगरपालिका	०.०८५३	१६४२९३
३३१	प्रदेश नं. ३	काठमाडौं	३०६०७	नागार्जुन नगरपालिका	०.०९१२	१७५७२७
३३२	प्रदेश नं. ३	काठमाडौं	३०६०८	काठमाण्डौ महानगरपालिका	०.११३४	२१८३४२
३३३	प्रदेश नं. ३	काठमाडौं	३०६०९	किर्तिपुर नगरपालिका	०.०७८४	१५१०४७
३३४	प्रदेश नं. ३	काठमाडौं	३०६१०	चन्द्रागिरी नगरपालिका	०.०९२२	१७७६१६
३३५	प्रदेश नं. ३	काठमाडौं	३०६११	दक्षिणकाली नगरपालिका	०.०९३२	१७९५६६
जम्मा					१	१९२६१२८
३३६	प्रदेश नं. ३	भक्तपुर	३०७०१	चाँगुनारायण नगरपालिका	०.२७७६	०
३३७	प्रदेश नं. ३	भक्तपुर	३०७०२	भक्तपुर नगरपालिका	०.१८२९	०
३३८	प्रदेश नं. ३	भक्तपुर	३०७०३	मध्यपुर थिमी नगरपालिका	०.१९३	०
३३९	प्रदेश नं. ३	भक्तपुर	३०७०४	सूर्यविनायक नगरपालिका	०.३४६५	०
जम्मा					१	०
३४०	प्रदेश नं. ३	ललितपुर	३०८०१	महालक्ष्मी नगरपालिका	०.१४७२	१३००४९
३४१	प्रदेश नं. ३	ललितपुर	३०८०२	ललितपुर महानगरपालिका	०.१८२	१६०७९२
३४२	प्रदेश नं. ३	ललितपुर	३०८०३	गोदावरी नगरपालिका	०.१६९७	१४९८९८
३४३	प्रदेश नं. ३	ललितपुर	३०८०४	कोन्ज्योसोम गाउँपालिका	०.१६२५	१४३५०७
३४४	प्रदेश नं. ३	ललितपुर	३०८०५	महाङ्गल गाउँपालिका	०.१७२५	१५२३५८
३४५	प्रदेश नं. ३	ललितपुर	३०८०६	बागमती गाउँपालिका	०.१६६१	१४६७६६
जम्मा					१	८८३३७०
३४६	प्रदेश नं. ३	काभ्रेपलाञ्चोक	३०९०१	चौरीदेउराली गाउँपालिका	०.०६९७	६९९०
३४७	प्रदेश नं. ३	काभ्रेपलाञ्चोक	३०९०२	भुम्लु गाउँपालिका	०.०७२२	९३०८
३४८	प्रदेश नं. ३	काभ्रेपलाञ्चोक	३०९०३	मण्डन देउपुर नगरपालिका	०.०७१७	९२४१
३४९	प्रदेश नं. ३	काभ्रेपलाञ्चोक	३०९०४	बनेपा नगरपालिका	०.०७९९	१०२९५
३५०	प्रदेश नं. ३	काभ्रेपलाञ्चोक	३०९०५	धुलिखेल नगरपालिका	०.०७३२	९४३२
३५१	प्रदेश नं. ३	काभ्रेपलाञ्चोक	३०९०६	पाँचखाल नगरपालिका	०.०७५९	९७८७
३५२	प्रदेश नं. ३	काभ्रेपलाञ्चोक	३०९०७	तेमाल गाउँपालिका	०.०६९७	८९८१
३५३	प्रदेश नं. ३	काभ्रेपलाञ्चोक	३०९०८	नमोबुद्ध नगरपालिका	०.०७४८	९६३७
३५४	प्रदेश नं. ३	काभ्रेपलाञ्चोक	३०९०९	पनौती नगरपालिका	०.०८३२	१०७१८
३५५	प्रदेश नं. ३	काभ्रेपलाञ्चोक	३०९१०	बेथानचोक गाउँपालिका	०.०७८३	१००९६
३५६	प्रदेश नं. ३	काभ्रेपलाञ्चोक	३०९११	रोशी गाउँपालिका	०.०८०५	१०३७७
३५७	प्रदेश नं. ३	काभ्रेपलाञ्चोक	३०९१२	महाभारत गाउँपालिका	०.०८३५	१०७६६
३५८	प्रदेश नं. ३	काभ्रेपलाञ्चोक	३०९१३	खानीखोला गाउँपालिका	०.०८७४	११२६९

क्र.सं.	प्रदेश	जिल्ला	स्थानीय तह कोड	स्थानीय तह	रोयल्टी बौडफौटको हिस्सा	अनुमानित रोयल्टी रकम (रु.)
जम्मा					१	१२८८९८
३५९	प्रदेश नं. ३	रामेछाप	३१००१	उमाकुण्ड गाउँपालिका	०.११६३	०
३६०	प्रदेश नं. ३	रामेछाप	३१००२	गोकुलगङ्गा गाउँपालिका	०.१२६५	०
३६१	प्रदेश नं. ३	रामेछाप	३१००३	लिखु तामाकोसी गाउँपालिका	०.११९१	०
३६२	प्रदेश नं. ३	रामेछाप	३१००४	रामेछाप नगरपालिका	०.१३३६	०
३६३	प्रदेश नं. ३	रामेछाप	३१००५	मन्थली नगरपालिका	०.१२९४	०
३६४	प्रदेश नं. ३	रामेछाप	३१००६	खाँडादेवी गाउँपालिका	०.१२६२	०
३६५	प्रदेश नं. ३	रामेछाप	३१००७	दोरम्बा गाउँपालिका	०.१३८३	०
३६६	प्रदेश नं. ३	रामेछाप	३१००८	सुनापती गाउँपालिका	०.११०६	०
जम्मा					१	०
३६७	प्रदेश नं. ३	सिन्धुली	३११०१	दुधौली नगरपालिका	०.११९४	१३९१५९
३६८	प्रदेश नं. ३	सिन्धुली	३११०२	फिक्कल गाउँपालिका	०.१०६७	१२४३८९
३६९	प्रदेश नं. ३	सिन्धुली	३११०३	तीनपाटन गाउँपालिका	०.१२४९	१४५५७४
३७०	प्रदेश नं. ३	सिन्धुली	३११०४	गोलन्जोर गाउँपालिका	०.१०४५	१२१८४७
३७१	प्रदेश नं. ३	सिन्धुली	३११०५	कमलामाई नगरपालिका	०.१२७५	१४८५९५
३७२	प्रदेश नं. ३	सिन्धुली	३११०६	सुनकोशी गाउँपालिका	०.१०१५	११८३३५
३७३	प्रदेश नं. ३	सिन्धुली	३११०७	ध्याङलेख गाउँपालिका	०.१०४२	१२१४०५
३७४	प्रदेश नं. ३	सिन्धुली	३११०८	मरिण गाउँपालिका	०.१०५२	१२२६२४
३७५	प्रदेश नं. ३	सिन्धुली	३११०९	हरिहरपुरगढी गाउँपालिका	०.१०६	१२३५६१
जम्मा					१	११६५४८८
३७६	प्रदेश नं. ३	मकवानपुर	३१२०१	ईन्द्रसरोवर गाउँपालिका	०.०९३५	९०२७८
३७७	प्रदेश नं. ३	मकवानपुर	३१२०२	थाहा नगरपालिका	०.०९८३	९४८४६
३७८	प्रदेश नं. ३	मकवानपुर	३१२०३	कैलाश गाउँपालिका	०.१०१६	९८०६३
३७९	प्रदेश नं. ३	मकवानपुर	३१२०४	राक्सिराङ्ग गाउँपालिका	०.११८१	११३९६८
३८०	प्रदेश नं. ३	मकवानपुर	३१२०५	मनहरी गाउँपालिका	०.०९७२	९३८१८
३८१	प्रदेश नं. ३	मकवानपुर	३१२०६	हेटौडा उपमहानगरपालिका	०.११२४	१०८५२१
३८२	प्रदेश नं. ३	मकवानपुर	३१२०७	भिमफेदी गाउँपालिका	०.०९७२	९३८२४
३८३	प्रदेश नं. ३	मकवानपुर	३१२०८	मकवानपुरगढी गाउँपालिका	०.०९०६	८७४४२
३८४	प्रदेश नं. ३	मकवानपुर	३१२०९	बकैया गाउँपालिका	०.०९७२	९३८२३
३८५	प्रदेश नं. ३	मकवानपुर	३१२१०	बागमती गाउँपालिका	०.०९३८	९०४९८
जम्मा					१	९६५०८१
३८६	प्रदेश नं. ३	चितवन	३१३०१	राप्ती नगरपालिका	०.१५१	२२२३८६७
३८७	प्रदेश नं. ३	चितवन	३१३०२	कालिका नगरपालिका	०.१५१९	२२३८१२६
३८८	प्रदेश नं. ३	चितवन	३१३०३	इच्छाकामना गाउँपालिका	०.१६६१	२४४६१४८
३८९	प्रदेश नं. ३	चितवन	३१३०४	भरतपुर महानगरपालिका	०.१६५५	२४३७१७९

क्र.सं.	प्रदेश	जिल्ला	स्थानीय तह कोड	स्थानीय तह	रोयल्टी बौडफौटको हिस्सा	अनुमानित रोयल्टी रकम (रु.)
३९०	प्रदेश नं. ३	चितवन	३९३०५	रत्ननगर नगरपालिका	०.९९२५	९६५७२४९
३९१	प्रदेश नं. ३	चितवन	३९३०६	खैरहनी नगरपालिका	०.९९७८	९७३५८२३
३९२	प्रदेश नं. ३	चितवन	३९३०७	माडी नगरपालिका	०.९३५२	९९९९४९९
जम्मा					९	९४७२९८७५
३९३	गण्डकी प्रदेश	गोरखा	४०१०१	चुमनुव्री गाउँपालिका	०.०७७९	०
३९४	गण्डकी प्रदेश	गोरखा	४०१०२	अजिरकोट गाउँपालिका	०.०९०५	०
३९५	गण्डकी प्रदेश	गोरखा	४०१०३	बारपाक सुलिकोट गाउँपालिका	०.०९३३	०
३९६	गण्डकी प्रदेश	गोरखा	४०१०४	घाचें गाउँपालिका	०.०८८६	०
३९७	गण्डकी प्रदेश	गोरखा	४०१०५	आरुघाट गाउँपालिका	०.०९९९	०
३९८	गण्डकी प्रदेश	गोरखा	४०१०६	भिमसेनथापा गाउँपालिका	०.०८९९	०
३९९	गण्डकी प्रदेश	गोरखा	४०१०७	सिरानचोक गाउँपालिका	०.०८७९	०
४००	गण्डकी प्रदेश	गोरखा	४०१०८	पालुङ्गटार नगरपालिका	०.०९९६	०
४०१	गण्डकी प्रदेश	गोरखा	४०१०९	गोरखा नगरपालिका	०.०९३	०
४०२	गण्डकी प्रदेश	गोरखा	४०११०	शहीद लखन गाउँपालिका	०.०९७६	०
४०३	गण्डकी प्रदेश	गोरखा	४०१११	गण्डकी गाउँपालिका	०.०९९५	०
जम्मा					९	०
४०४	गण्डकी प्रदेश	मनाङ	४०२०१	नार्पा भूमि गाउँपालिका	०.१७९	६४६७८
४०५	गण्डकी प्रदेश	मनाङ	४०२०२	मनाङ दिछ्याङ गाउँपालिका	०.२३०३	८७०८४
४०६	गण्डकी प्रदेश	मनाङ	४०२०३	चामे गाउँपालिका	०.२९८३	९९२८९९
४०७	गण्डकी प्रदेश	मनाङ	४०२०४	नासोँ गाउँपालिका	०.३००३	९९३५७३
जम्मा					९	३७८९५४
४०८	गण्डकी प्रदेश	मुस्ताङ	४०३०१	लो घेकर दामोदरकुण्ड गाउँपालिका	०.१५३८	०
४०९	गण्डकी प्रदेश	मुस्ताङ	४०३०२	घरपझोङ गाउँपालिका	०.२२४८	०
४१०	गण्डकी प्रदेश	मुस्ताङ	४०३०३	वारगुङ मुक्तिक्षेत्र गाउँपालिका	०.१६२	०
४११	गण्डकी प्रदेश	मुस्ताङ	४०३०४	लोमन्थाङ गाउँपालिका	०.१५७८	०
४१२	गण्डकी प्रदेश	मुस्ताङ	४०३०५	थासाङ गाउँपालिका	०.३०१७	०
जम्मा					९	०
४१३	गण्डकी प्रदेश	म्याग्दी	४०४०१	अन्नपूर्ण गाउँपालिका	०.१५९८	९९४२९
४१४	गण्डकी प्रदेश	म्याग्दी	४०४०२	रघुगंगा गाउँपालिका	०.१५९२	२०३७९
४१५	गण्डकी प्रदेश	म्याग्दी	४०४०३	धवलागिरी गाउँपालिका	०.१४६२	९८७०६
४१६	गण्डकी प्रदेश	म्याग्दी	४०४०४	मालिका गाउँपालिका	०.१६५७	२९२०४
४१७	गण्डकी प्रदेश	म्याग्दी	४०४०५	मंगला गाउँपालिका	०.१६९६	२०६७८
४१८	गण्डकी प्रदेश	म्याग्दी	४०४०६	बेनी नगरपालिका	०.२९५४	२७५६६
जम्मा					९	९२७९५३
४१९	गण्डकी प्रदेश	कास्की	४०५०१	मादी गाउँपालिका	०.१८६६	२७९७४

क्र.सं.	प्रदेश	जिल्ला	स्थानीय तह कोड	स्थानीय तह	रोयल्टी बौडफौटको हिस्सा	अनुमानित रोयल्टी रकम (रु.)
४२०	गण्डकी प्रदेश	कास्की	४०५०२	माछापुच्छ्रे गाउँपालिका	०.१७४८	२५४५५
४२१	गण्डकी प्रदेश	कास्की	४०५०३	अन्नपूर्ण गाउँपालिका	०.१७३८	२५३१६
४२२	गण्डकी प्रदेश	कास्की	४०५०४	पोखरा महानगरपालिका	०.२७४७	३९९९९
४२३	गण्डकी प्रदेश	कास्की	४०५०५	रूपा गाउँपालिका	०.१९०१	२७६७८
जम्मा					१	१४५६२३
४२४	गण्डकी प्रदेश	लमजुङ	४०६०१	दोदी गाउँपालिका	०.१३२९	४३०५०
४२५	गण्डकी प्रदेश	लमजुङ	४०६०२	मर्याङ्गदी गाउँपालिका	०.१३०३	४२२२०
४२६	गण्डकी प्रदेश	लमजुङ	४०६०३	कहोलासोथार गाउँपालिका	०.१२२९	३९८११
४२७	गण्डकी प्रदेश	लमजुङ	४०६०४	मध्यनेपाल नगरपालिका	०.१२६८	४१०५६
४२८	गण्डकी प्रदेश	लमजुङ	४०६०५	बेंसीशहर नगरपालिका	०.१३३८	४३३२५
४२९	गण्डकी प्रदेश	लमजुङ	४०६०६	सुन्दरबजार नगरपालिका	०.११६२	३७६२३
४३०	गण्डकी प्रदेश	लमजुङ	४०६०७	राईनास नगरपालिका	०.११६१	३७६१९
४३१	गण्डकी प्रदेश	लमजुङ	४०६०८	दुधपोखरी गाउँपालिका	०.१२१	३९१९६
जम्मा					१	३२३८९९
४३२	गण्डकी प्रदेश	तनहुँ	४०७०१	भानु नगरपालिका	०.१००१	१४७५०६
४३३	गण्डकी प्रदेश	तनहुँ	४०७०२	ब्यास नगरपालिका	०.१०९७	१६१७००
४३४	गण्डकी प्रदेश	तनहुँ	४०७०३	म्याग्दे गाउँपालिका	०.०९६३	१४१९५५
४३५	गण्डकी प्रदेश	तनहुँ	४०७०४	शुक्लागण्डकी नगरपालिका	०.१०१७	१४९९०८
४३६	गण्डकी प्रदेश	तनहुँ	४०७०५	भिमाद नगरपालिका	०.०९५९	१४१३६०
४३७	गण्डकी प्रदेश	तनहुँ	४०७०६	घिरिङ्ग गाउँपालिका	०.०९२८	१३६७९२
४३८	गण्डकी प्रदेश	तनहुँ	४०७०७	ऋषिङ्ग गाउँपालिका	०.१०५१	१५४८४४
४३९	गण्डकी प्रदेश	तनहुँ	४०७०८	देवघाट गाउँपालिका	०.१०२८	१५१४८०
४४०	गण्डकी प्रदेश	तनहुँ	४०७०९	बन्दिपुर गाउँपालिका	०.०९४६	१३९४०३
४४१	गण्डकी प्रदेश	तनहुँ	४०७१०	आँबुखैरेनी गाउँपालिका	०.१००८	१४८४८८
जम्मा					१	१४७३४३४
४४२	गण्डकी प्रदेश	नवलपरासी	४०८०१	गैडाकोट नगरपालिका	०.१३३४	२९५८१२९
४४३	गण्डकी प्रदेश	नवलपरासी	४०८०२	बुलिङ्गटार गाउँपालिका	०.१२३२	२७३०७८८
४४४	गण्डकी प्रदेश	नवलपरासी	४०८०३	बौदीकाली गाउँपालिका	०.१२१५	२६९२८८७
४४५	गण्डकी प्रदेश	नवलपरासी	४०८०४	हुप्सेकोट गाउँपालिका	०.१२९५	२८७०८०९
४४६	गण्डकी प्रदेश	नवलपरासी	४०८०५	देवचुली नगरपालिका	०.१२१	२६८३११४
४४७	गण्डकी प्रदेश	नवलपरासी	४०८०६	कावासोती नगरपालिका	०.११५२	२५५३७३५
४४८	गण्डकी प्रदेश	नवलपरासी	४०८०७	मध्यविन्दु नगरपालिका	०.१३११	२९०६०७१
४४९	गण्डकी प्रदेश	नवलपरासी	४०८०८	बिनयी त्रिवेणी गाउँपालिका	०.१२५१	२७७४३३४
जम्मा					१	२२१६९८६७
४५०	गण्डकी प्रदेश	स्याङ्जा	४०९०१	पुतलीबजार नगरपालिका	०.०९५३	४००८०

क्र.सं.	प्रदेश	जिल्ला	स्थानीय तह कोड	स्थानीय तह	रोयल्टी बौडफौटको हिस्सा	अनुमानित रोयल्टी रकम (रु.)
४५१	गण्डकी प्रदेश	स्याङजा	४०९०२	फेदीखोला गाउँपालिका	०.०८७१	३६६३५
४५२	गण्डकी प्रदेश	स्याङजा	४०९०३	आँधिखोला गाउँपालिका	०.०८६९	३६५५२
४५३	गण्डकी प्रदेश	स्याङजा	४०९०४	अर्जुनचौपारी गाउँपालिका	०.०८३३	३५०१७
४५४	गण्डकी प्रदेश	स्याङजा	४०९०५	भीरकोट नगरपालिका	०.०८५५	३५९२८
४५५	गण्डकी प्रदेश	स्याङजा	४०९०६	विरुवा गाउँपालिका	०.०९४	३९५१२
४५६	गण्डकी प्रदेश	स्याङजा	४०९०७	हरिनास गाउँपालिका	०.११२६	४७३५५
४५७	गण्डकी प्रदेश	स्याङजा	४०९०८	चापाकोट नगरपालिका	०.०८५४	३५९०४
४५८	गण्डकी प्रदेश	स्याङजा	४०९०९	बालिङ नगरपालिका	०.०९१५	३८४८०
४५९	गण्डकी प्रदेश	स्याङजा	४०९१०	गल्याङ नगरपालिका	०.०८९७	३७७०६
४६०	गण्डकी प्रदेश	स्याङजा	४०९११	कालीगण्डकी गाउँपालिका	०.०८८६	३७२२९
जम्मा					१	४२०३९८
४६१	गण्डकी प्रदेश	पर्वत	४१००१	मोदी गाउँपालिका	०.१९७१	१२७७३
४६२	गण्डकी प्रदेश	पर्वत	४१००२	जलजला गाउँपालिका	०.१४१२	९१५०
४६३	गण्डकी प्रदेश	पर्वत	४१००३	कुश्मा नगरपालिका	०.१४७९	९५८०
४६४	गण्डकी प्रदेश	पर्वत	४१००४	फलेबास नगरपालिका	०.१४०६	९१०८
४६५	गण्डकी प्रदेश	पर्वत	४१००५	महाशिला गाउँपालिका	०.१२६१	८१७२
४६६	गण्डकी प्रदेश	पर्वत	४१००६	बिहादी गाउँपालिका	०.१२३१	७९७६
४६७	गण्डकी प्रदेश	पर्वत	४१००७	पैयुँ गाउँपालिका	०.१२४	८०३३
जम्मा					१	६४७९२
४६८	गण्डकी प्रदेश	बागलुङ	४११०१	बागलुङ नगरपालिका	०.१०३६	२२३६०
४६९	गण्डकी प्रदेश	बागलुङ	४११०२	कोटखोला गाउँपालिका	०.०९५३	२०५७४
४७०	गण्डकी प्रदेश	बागलुङ	४११०३	ताराखोला गाउँपालिका	०.१०३४	२२३२०
४७१	गण्डकी प्रदेश	बागलुङ	४११०४	तमानखोला गाउँपालिका	०.०९९४	२१४६५
४७२	गण्डकी प्रदेश	बागलुङ	४११०५	ढोरपाटन नगरपालिका	०.१०२३	२२०९६
४७३	गण्डकी प्रदेश	बागलुङ	४११०६	निसीखोला गाउँपालिका	०.०९७७	२११०२
४७४	गण्डकी प्रदेश	बागलुङ	४११०७	बडिगाड गाउँपालिका	०.१०२५	२२१२३
४७५	गण्डकी प्रदेश	बागलुङ	४११०८	गल्कोट नगरपालिका	०.१०६२	२२९३०
४७६	गण्डकी प्रदेश	बागलुङ	४११०९	बरेङ गाउँपालिका	०.०९५२	२०५५६
४७७	गण्डकी प्रदेश	बागलुङ	४१११०	जैमुनी नगरपालिका	०.०९४४	२०३९१
जम्मा					१	२१५९१९
४७८	प्रदेश नं. ५	रुकुम	५०१०१	पुथा उत्तरगंगा गाउँपालिका	०.३१३२	८२७०६
४७९	प्रदेश नं. ५	रुकुम	५०१०२	सिस्ने गाउँपालिका	०.३४१२	९०१०५
४८०	प्रदेश नं. ५	रुकुम	५०१०३	भूमे गाउँपालिका	०.३४५६	९१२६८
जम्मा					१	२६४०७८
४८१	प्रदेश नं. ५	रोल्पा	५०२०१	सुनछहरी गाउँपालिका	०.०९५२	४९७४३

क्र.सं.	प्रदेश	जिल्ला	स्थानीय तह कोड	स्थानीय तह	रोयल्टी बौडफौटको हिस्सा	अनुमानित रोयल्टी रकम (रु.)
४८२	प्रदेश नं. ५	रोल्पा	५०२०२	थवाङ्ग गाउँपालिका	०.०९३७	४८९३३
४८३	प्रदेश नं. ५	रोल्पा	५०२०३	परिवर्तन गाउँपालिका	०.१०२४	५३४८१
४८४	प्रदेश नं. ५	रोल्पा	५०२०४	गगादेव गाउँपालिका	०.०९८६	५१५०८
४८५	प्रदेश नं. ५	रोल्पा	५०२०५	माडी गाउँपालिका	०.०९८६	५१४९६
४८६	प्रदेश नं. ५	रोल्पा	५०२०६	त्रिवेणी गाउँपालिका	०.१०५५	५५१२४
४८७	प्रदेश नं. ५	रोल्पा	५०२०७	रोल्पा नगरपालिका	०.११०१	५७४७८
४८८	प्रदेश नं. ५	रोल्पा	५०२०८	रुन्टीगढी गाउँपालिका	०.०९८७	५१५२३
४८९	प्रदेश नं. ५	रोल्पा	५०२०९	सुनिल स्मृति गाउँपालिका	०.१०१५	५३०२५
४९०	प्रदेश नं. ५	रोल्पा	५०२१०	लुङ्ग्री गाउँपालिका	०.०९५७	४९९६७
जम्मा					१	५२२२७७
४९१	प्रदेश नं. ५	प्यूठान	५०३०१	गौमुखी गाउँपालिका	०.११२८	८९९६
४९२	प्रदेश नं. ५	प्यूठान	५०३०२	नौबहिनी गाउँपालिका	०.११३६	९०६२
४९३	प्रदेश नं. ५	प्यूठान	५०३०३	झिमरुक गाउँपालिका	०.११३	९००९
४९४	प्रदेश नं. ५	प्यूठान	५०३०४	प्यूठान नगरपालिका	०.११०७	८८२९
४९५	प्रदेश नं. ५	प्यूठान	५०३०५	स्वर्गद्वारी नगरपालिका	०.११८४	९४४५
४९६	प्रदेश नं. ५	प्यूठान	५०३०६	माण्डवी गाउँपालिका	०.१०३६	८२६०
४९७	प्रदेश नं. ५	प्यूठान	५०३०७	मल्लरानी गाउँपालिका	०.०९८९	७८९१
४९८	प्रदेश नं. ५	प्यूठान	५०३०८	ऐरावती गाउँपालिका	०.११६६	९२९८
४९९	प्रदेश नं. ५	प्यूठान	५०३०९	सरुमारानी गाउँपालिका	०.११२४	८९६४
जम्मा					१	७९७५४
५००	प्रदेश नं. ५	गुल्मी	५०४०१	कालिगण्डकी गाउँपालिका	०.०८३९	८८९
५०१	प्रदेश नं. ५	गुल्मी	५०४०२	सत्यवती गाउँपालिका	०.०८७३	९२५
५०२	प्रदेश नं. ५	गुल्मी	५०४०३	चन्द्रकोट गाउँपालिका	०.०८४४	८९५
५०३	प्रदेश नं. ५	गुल्मी	५०४०४	मुसिकोट नगरपालिका	०.०८५९	९१०
५०४	प्रदेश नं. ५	गुल्मी	५०४०५	ईस्मा गाउँपालिका	०.०८०५	८५३
५०५	प्रदेश नं. ५	गुल्मी	५०४०६	मालिका गाउँपालिका	०.०७९२	८४०
५०६	प्रदेश नं. ५	गुल्मी	५०४०७	मदाने गाउँपालिका	०.०८०२	८५०
५०७	प्रदेश नं. ५	गुल्मी	५०४०८	धुर्कोट गाउँपालिका	०.०८०५	८५३
५०८	प्रदेश नं. ५	गुल्मी	५०४०९	रेसुङ्गा नगरपालिका	०.०८८	९३३
५०९	प्रदेश नं. ५	गुल्मी	५०४१०	गुल्मी दरबार गाउँपालिका	०.०८१८	८६७
५१०	प्रदेश नं. ५	गुल्मी	५०४११	छत्रकोट गाउँपालिका	०.०८३४	८८४
५११	प्रदेश नं. ५	गुल्मी	५०४१२	रुरू गाउँपालिका	०.०८४९	९००
जम्मा					१	१०५९७
५१२	प्रदेश नं. ५	अर्घाखाँची	५०५०१	छत्रदेव गाउँपालिका	०.१५४९	११२४२७
५१३	प्रदेश नं. ५	अर्घाखाँची	५०५०२	मालारानी गाउँपालिका	०.१५१४	१०९८९३

क्र.सं.	प्रदेश	जिल्ला	स्थानीय तह कोड	स्थानीय तह	रोयल्टी बौडफौटको हिस्सा	अनुमानित रोयल्टी रकम (रु.)
५१४	प्रदेश नं. ५	अर्घाखाँची	५०५०३	भुमिकास्थान नगरपालिका	०.१६४३	११९३०७
५१५	प्रदेश नं. ५	अर्घाखाँची	५०५०४	सन्धिखर्क नगरपालिका	०.१६४५	११९४०३
५१६	प्रदेश नं. ५	अर्घाखाँची	५०५०५	पाणिनी गाउँपालिका	०.१६८	१२१९८७
५१७	प्रदेश नं. ५	अर्घाखाँची	५०५०६	शितगंगा नगरपालिका	०.१९७	१४२९९१
जम्मा					१	७२६००८
५१८	प्रदेश नं. ५	पाल्पा	५०६०१	रामपुर नगरपालिका	०.०९५७	९४५७१
५१९	प्रदेश नं. ५	पाल्पा	५०६०२	पुर्वखोला गाउँपालिका	०.०९९५	९८२८३
५२०	प्रदेश नं. ५	पाल्पा	५०६०३	रम्भा गाउँपालिका	०.०९१	८९८४६
५२१	प्रदेश नं. ५	पाल्पा	५०६०४	बगनासकाली गाउँपालिका	०.०९२३	९११६८
५२२	प्रदेश नं. ५	पाल्पा	५०६०५	तानसेन नगरपालिका	०.१०३७	१०२४१४
५२३	प्रदेश नं. ५	पाल्पा	५०६०६	रिब्दीकोट गाउँपालिका	०.१००५	९९२३०
५२४	प्रदेश नं. ५	पाल्पा	५०६०७	रैनादेवी छहरा गाउँपालिका	०.०९९१	९७९२१
५२५	प्रदेश नं. ५	पाल्पा	५०६०८	तिनाउ गाउँपालिका	०.१०२७	१०१४२५
५२६	प्रदेश नं. ५	पाल्पा	५०६०९	माथागढी गाउँपालिका	०.१००५	९९२५७
५२७	प्रदेश नं. ५	पाल्पा	५०६१०	निस्दी गाउँपालिका	०.११५१	११३७२०
जम्मा					१	९८७८३५
५२८	प्रदेश नं. ५	नवलपरासी	५०७०१	बर्दघाट नगरपालिका	०.१९८६	१६१४२५६
५२९	प्रदेश नं. ५	नवलपरासी	५०७०२	सुनवल नगरपालिका	०.२०४	१६५८१५९
५३०	प्रदेश नं. ५	नवलपरासी	५०७०३	रामग्राम नगरपालिका	०.१९८८	१६५६१९
५३१	प्रदेश नं. ५	नवलपरासी	५०७०४	पाल्हीनन्दन गाउँपालिका	०.१११	९०२१५८
५३२	प्रदेश नं. ५	नवलपरासी	५०७०५	सरावल गाउँपालिका	०.१२६२	१०२६२९५
५३३	प्रदेश नं. ५	नवलपरासी	५०७०६	प्रतापपुर गाउँपालिका	०.११३८	९२४९६२
५३४	प्रदेश नं. ५	नवलपरासी	५०७०७	सुस्ता गाउँपालिका	०.१२७७	१०३८२७९
जम्मा					१	८१२९७२९
५३५	प्रदेश नं. ५	रुपन्देही	५०८०१	देबदह नगरपालिका	०.११३७	३४३७१९
५३६	प्रदेश नं. ५	रुपन्देही	५०८०२	बुटवल उपमहानगरपालिका	०.११७४	३५४७८३
५३७	प्रदेश नं. ५	रुपन्देही	५०८०३	सैनामैना नगरपालिका	०.११६	३५०६७५
५३८	प्रदेश नं. ५	रुपन्देही	५०८०४	कन्चन गाउँपालिका	०.०८९५	२७०६११
५३९	प्रदेश नं. ५	रुपन्देही	५०८०५	गैडहवा गाउँपालिका	०.०८०६	२४३६०९
५४०	प्रदेश नं. ५	रुपन्देही	५०८०६	सुदोधन गाउँपालिका	०.०७४५	२२५१४६
५४१	प्रदेश नं. ५	रुपन्देही	५०८०७	सियारी गाउँपालिका	०.०७६१	२२९९२४
५४२	प्रदेश नं. ५	रुपन्देही	५०८०८	तिलोत्तमा नगरपालिका	०.०८७२	२६३५३१
५४३	प्रदेश नं. ५	रुपन्देही	५०८०९	ओमसतिया गाउँपालिका	०.०७४२	२२४३४७
५४४	प्रदेश नं. ५	रुपन्देही	५०८१०	रोहिणी गाउँपालिका	०.०७४६	२२५५९८
५४५	प्रदेश नं. ५	रुपन्देही	५०८११	सिद्धार्थनगर नगरपालिका	०.०७६९	२३२३९७

क्र.सं.	प्रदेश	जिल्ला	स्थानीय तह कोड	स्थानीय तह	रोयल्टी बौडफौटको हिस्सा	अनुमानित रोयल्टी रकम (रु.)
५४६	प्रदेश नं. ५	रुपन्देही	५०८१२	मायादेवी गाउँपालिका	०.००३८	११५७२
५४७	प्रदेश नं. ५	रुपन्देही	५०८१३	लुम्बिनी साँस्कृतिक नगरपालिका	०.००५९	१७८२०
५४८	प्रदेश नं. ५	रुपन्देही	५०८१४	कोटहीमाई गाउँपालिका	०.००३३	१००५९
५४९	प्रदेश नं. ५	रुपन्देही	५०८१५	सम्मरीमाई गाउँपालिका	०.००३१	९३९८
५५०	प्रदेश नं. ५	रुपन्देही	५०८१६	मर्चवारी गाउँपालिका	०.००३१	९५१३
जम्मा					१	३०२२७०२
५५१	प्रदेश नं. ५	कपिलवस्तु	५०९०१	बाणगंगा नगरपालिका	०.१५६२	२१३०८३१
५५२	प्रदेश नं. ५	कपिलवस्तु	५०९०२	बुद्धभूमी नगरपालिका	०.१६९७	२३१४६८६
५५३	प्रदेश नं. ५	कपिलवस्तु	५०९०३	शिवराज नगरपालिका	०.१६५	२२५०९१०
५५४	प्रदेश नं. ५	कपिलवस्तु	५०९०४	विजयनगर गाउँपालिका	०.१४८६	२०२६९००
५५५	प्रदेश नं. ५	कपिलवस्तु	५०९०५	कृष्णनगर नगरपालिका	०.०१०९	१४८८९३
५५६	प्रदेश नं. ५	कपिलवस्तु	५०९०६	महाराजगन्ज नगरपालिका	०.१०९७	१४९६०४३
५५७	प्रदेश नं. ५	कपिलवस्तु	५०९०७	कपिलवस्तु नगरपालिका	०.११६६	१५९००३९
५५८	प्रदेश नं. ५	कपिलवस्तु	५०९०८	यसोधरा गाउँपालिका	०.००६८	९२९११
५५९	प्रदेश नं. ५	कपिलवस्तु	५०९०९	मायादेवी गाउँपालिका	०.१०८७	१४८२८९५
५६०	प्रदेश नं. ५	कपिलवस्तु	५०९१०	शुद्धोधन गाउँपालिका	०.००७९	१०८०५५
जम्मा					१	१३६४२१६२
५६१	प्रदेश नं. ५	दाङ	५१००१	बंगलाचुली गाउँपालिका	०.०९६६	३३३६२०
५६२	प्रदेश नं. ५	दाङ	५१००२	घोराही उपमहानगरपालिका	०.१११२	३८३८६०
५६३	प्रदेश नं. ५	दाङ	५१००३	तुल्सीपुर उपमहानगरपालिका	०.१०६१	३६६२८८
५६४	प्रदेश नं. ५	दाङ	५१००४	शान्तिनगर गाउँपालिका	०.०९२६	३१९७४३
५६५	प्रदेश नं. ५	दाङ	५१००५	बबई गाउँपालिका	०.०९९	३४१८७७
५६६	प्रदेश नं. ५	दाङ	५१००६	दंगीशरण गाउँपालिका	०.०९३	३२११७०
५६७	प्रदेश नं. ५	दाङ	५१००७	लमही नगरपालिका	०.१०१३	३४९७८४
५६८	प्रदेश नं. ५	दाङ	५१००८	राप्ती गाउँपालिका	०.०९८६	३४०३५०
५६९	प्रदेश नं. ५	दाङ	५१००९	गढवा गाउँपालिका	०.१००९	३४८४७२
५७०	प्रदेश नं. ५	दाङ	५१०१०	राजपुर गाउँपालिका	०.१००८	३४७९१९
जम्मा					१	३४५३०८४
५७१	प्रदेश नं. ५	बाँके	५११०१	राप्ती सोनारी गाउँपालिका	०.१७५४	१२४२३९७
५७२	प्रदेश नं. ५	बाँके	५११०२	कोहलपुर नगरपालिका	०.१६४१	११६२२९८
५७३	प्रदेश नं. ५	बाँके	५११०३	वैजनाथ गाउँपालिका	०.१३७	९७००९३
५७४	प्रदेश नं. ५	बाँके	५११०४	खजुरा गाउँपालिका	०.१११५	७८५९९९
५७५	प्रदेश नं. ५	बाँके	५११०५	जानकी गाउँपालिका	०.००७७	५४५५४
५७६	प्रदेश नं. ५	बाँके	५११०६	नेपालगञ्ज उपमहानगरपालिका	०.१३०१	९२१२८३
५७७	प्रदेश नं. ५	बाँके	५११०७	डुडुवा गाउँपालिका	०.१२१	८५६९६५

क्र.सं.	प्रदेश	जिल्ला	स्थानीय तह कोड	स्थानीय तह	रोयल्टी बौडफौटको हिस्सा	अनुमानित रोयल्टी रकम (रु.)
५७८	प्रदेश नं. ५	बाँके	५११०८	नरैनापुर गाउँपालिका	०.१५३२	१०८४७७३
जम्मा					१	७०८१९६२
५७९	प्रदेश नं. ५	बर्दिया	५१२०१	बाँसगढी नगरपालिका	०.१५४८	२४०३७२
५८०	प्रदेश नं. ५	बर्दिया	५१२०२	बारबर्दिया नगरपालिका	०.१४५३	२२५५४३
५८१	प्रदेश नं. ५	बर्दिया	५१२०३	ठाकुरबाबा नगरपालिका	०.१३११	२०३५३४
५८२	प्रदेश नं. ५	बर्दिया	५१२०४	गेरुवा गाउँपालिका	०.१०३२	१६०२३१
५८३	प्रदेश नं. ५	बर्दिया	५१२०५	राजापुर नगरपालिका	०.१०७३	१६६६४५
५८४	प्रदेश नं. ५	बर्दिया	५१२०६	मधुवन नगरपालिका	०.१३५१	२०९७९८
५८५	प्रदेश नं. ५	बर्दिया	५१२०७	गुलरीया नगरपालिका	०.११२४	१७४५३४
५८६	प्रदेश नं. ५	बर्दिया	५१२०८	बढैयाताल गाउँपालिका	०.११०७	१७८४४६
जम्मा					१	१५५२५०३
५८७	कर्णाली प्रदेश	डोल्पा	६०१०१	डोल्पो बुद्ध गाउँपालिका	०.०९२५	१४१८०५३
५८८	कर्णाली प्रदेश	डोल्पा	६०१०२	शे फोक्सुण्डो गाउँपालिका	०.१०११	१५५०९५२
५८९	कर्णाली प्रदेश	डोल्पा	६०१०३	जगदुल्ला गाउँपालिका	०.१०८२	१६६०२५८
५९०	कर्णाली प्रदेश	डोल्पा	६०१०४	मुङ्केचुला गाउँपालिका	०.१५७४	२४१४७३२
५९१	कर्णाली प्रदेश	डोल्पा	६०१०५	त्रिपुरासुन्दरी नगरपालिका	०.१५६९	२४०७०३३
५९२	कर्णाली प्रदेश	डोल्पा	६०१०६	ठुलीभेरी नगरपालिका	०.१५७९	२४२१८९२
५९३	कर्णाली प्रदेश	डोल्पा	६०१०७	काङ्के गाउँपालिका	०.१२७७	१९५८२६६
५९४	कर्णाली प्रदेश	डोल्पा	६०१०८	छार्का ताङसोड गाउँपालिका	०.०९८३	१५०७९५
जम्मा					१	१५३३८३८१
५९५	कर्णाली प्रदेश	मुगु	६०२०१	मुगुमकामरोग गाउँपालिका	०.१९२४	१२५७८२
५९६	कर्णाली प्रदेश	मुगु	६०२०२	छायौनाथ रारा नगरपालिका	०.२७२२	१७७९६३
५९७	कर्णाली प्रदेश	मुगु	६०२०३	सोरु गाउँपालिका	०.२६७६	१७४९९९
५९८	कर्णाली प्रदेश	मुगु	६०२०४	खत्याड गाउँपालिका	०.२६७८	१७५११४
जम्मा					१	६५३८५९
५९९	कर्णाली प्रदेश	हुम्ला	६०३०१	चंखेली गाउँपालिका	०.१२०५	८४२६५
६००	कर्णाली प्रदेश	हुम्ला	६०३०२	खार्पुनाथ गाउँपालिका	०.१३०३	९१११३
६०१	कर्णाली प्रदेश	हुम्ला	६०३०३	सिमकोट गाउँपालिका	०.१३५२	९४५५३
६०२	कर्णाली प्रदेश	हुम्ला	६०३०४	नाम्खा गाउँपालिका	०.११९७	८३६९६
६०३	कर्णाली प्रदेश	हुम्ला	६०३०५	सर्केगाड गाउँपालिका	०.१६८४	११७७९४
६०४	कर्णाली प्रदेश	हुम्ला	६०३०६	अदानचुली गाउँपालिका	०.१६१२	११२७५६
६०५	कर्णाली प्रदेश	हुम्ला	६०३०७	ताँजाकोट गाउँपालिका	०.१६४७	११५२००
जम्मा					१	६९९३७८
६०६	कर्णाली प्रदेश	जुम्ला	६०४०१	पातारासी गाउँपालिका	०.११७८	४०६६
६०७	कर्णाली प्रदेश	जुम्ला	६०४०२	कनका सुन्दरी गाउँपालिका	०.१३१२	४५३१

क्र.सं.	प्रदेश	जिल्ला	स्थानीय तह कोड	स्थानीय तह	रोयल्टी बौडफौटको हिस्सा	अनुमानित रोयल्टी रकम (रु.)
६०८	कर्णाली प्रदेश	जुम्ला	६०४०३	सिंजा गाउँपालिका	०.१२७१	४३८८
६०९	कर्णाली प्रदेश	जुम्ला	६०४०४	चन्दननाथ नगरपालिका	०.१२९८	४४८१
६१०	कर्णाली प्रदेश	जुम्ला	६०४०५	गुठिचौर गाउँपालिका	०.११९६	४१२९
६११	कर्णाली प्रदेश	जुम्ला	६०४०६	तातोपानी गाउँपालिका	०.१२२७	४२३५
६१२	कर्णाली प्रदेश	जुम्ला	६०४०७	तिला गाउँपालिका	०.१२७४	४३९७
६१३	कर्णाली प्रदेश	जुम्ला	६०४०८	हिमा गाउँपालिका	०.१२४४	४२९६
जम्मा					१	३४५२३
६१४	कर्णाली प्रदेश	कालिकोट	६०५०१	पलाता गाउँपालिका	०.१२९५	१०८७२
६१५	कर्णाली प्रदेश	कालिकोट	६०५०२	पचाल झरना गाउँपालिका	०.११३९	९५६६
६१६	कर्णाली प्रदेश	कालिकोट	६०५०३	रास्कोट नगरपालिका	०.१०३५	८६८७
६१७	कर्णाली प्रदेश	कालिकोट	६०५०४	सान्नी त्रिवेणी गाउँपालिका	०.१०५८	८८८२
६१८	कर्णाली प्रदेश	कालिकोट	६०५०५	नरहरिनाथ गाउँपालिका	०.१११८	९३८६
६१९	कर्णाली प्रदेश	कालिकोट	६०५०६	खाँडाचक्र नगरपालिका	०.११०१	९२४५
६२०	कर्णाली प्रदेश	कालिकोट	६०५०७	तिलागुफा नगरपालिका	०.१०६९	८९८०
६२१	कर्णाली प्रदेश	कालिकोट	६०५०८	महाबै गाउँपालिका	०.१०५९	८८९१
६२२	कर्णाली प्रदेश	कालिकोट	६०५०९	शुभ कालीका गाउँपालिका	०.११२७	९४६४
जम्मा					१	८३९७४
६२३	कर्णाली प्रदेश	दैलेख	६०६०१	नौमुले गाउँपालिका	०.०९५९	११३१४८
६२४	कर्णाली प्रदेश	दैलेख	६०६०२	महाबु गाउँपालिका	०.०८७३	१०२९९४
६२५	कर्णाली प्रदेश	दैलेख	६०६०३	भैरवी गाउँपालिका	०.०९	१०६१८३
६२६	कर्णाली प्रदेश	दैलेख	६०६०४	ठाँटीकाँध गाउँपालिका	०.०८६९	१०२५५२
६२७	कर्णाली प्रदेश	दैलेख	६०६०५	आठबीस नगरपालिका	०.०९३१	१०९७८३
६२८	कर्णाली प्रदेश	दैलेख	६०६०६	चामुण्डा विन्द्रासैनी नगरपालिका	०.०८३७	९८७१७
६२९	कर्णाली प्रदेश	दैलेख	६०६०७	दुल्लु नगरपालिका	०.०९५	११२११९
६३०	कर्णाली प्रदेश	दैलेख	६०६०८	नारायण नगरपालिका	०.०८७४	१०३०४८
६३१	कर्णाली प्रदेश	दैलेख	६०६०९	भगवतीमाई गाउँपालिका	०.०८९३	१०५३१२
६३२	कर्णाली प्रदेश	दैलेख	६०६१०	डुङ्गेथर गाउँपालिका	०.०९६१	११३३२१
६३३	कर्णाली प्रदेश	दैलेख	६०६११	गुराँस गाउँपालिका	०.०९५४	११२५१३
जम्मा					१	११७९६८८
६३४	कर्णाली प्रदेश	जाजरकोट	६०७०१	बारेकोट गाउँपालिका	०.१४४८	८६८८५
६३५	कर्णाली प्रदेश	जाजरकोट	६०७०२	कुसे गाउँपालिका	०.१४०५	८४३४४
६३६	कर्णाली प्रदेश	जाजरकोट	६०७०३	जुनीचाँदे गाउँपालिका	०.१५३९	९२३८१
६३७	कर्णाली प्रदेश	जाजरकोट	६०७०४	छेडागाड नगरपालिका	०.१४१	८४५९४
६३८	कर्णाली प्रदेश	जाजरकोट	६०७०५	शिवालय गाउँपालिका	०.१३१६	७८९८४
६३९	कर्णाली प्रदेश	जाजरकोट	६०७०६	भेरीमालिका नगरपालिका	०.१३९	८३४२९

क्र.सं.	प्रदेश	जिल्ला	स्थानीय तह कोड	स्थानीय तह	रोयल्टी बौडफौटको हिस्सा	अनुमानित रोयल्टी रकम (रु.)
६४०	कर्णाली प्रदेश	जाजरकोट	६०७०७	नलगाड नगरपालिका	०.१४९२	८९५३३
जम्मा					१	६००१५१
६४१	कर्णाली प्रदेश	रुकुम	६०८०१	आठबिसकोट नगरपालिका	०.१८०६	३१५८०
६४२	कर्णाली प्रदेश	रुकुम	६०८०२	सानीभेरी गाउँपालिका	०.१६९	२९५४६
६४३	कर्णाली प्रदेश	रुकुम	६०८०३	बाँफिकोट गाउँपालिका	०.१७६१	३०७८६
६४४	कर्णाली प्रदेश	रुकुम	६०८०४	मुसिकोट नगरपालिका	०.१६७२	२९२४५
६४५	कर्णाली प्रदेश	रुकुम	६०८०५	त्रिवेणी गाउँपालिका	०.१५६५	२७३७१
६४६	कर्णाली प्रदेश	रुकुम	६०८०६	चौरजहारी नगरपालिका	०.१५०६	२६३३४
जम्मा					१	१७४८६१
६४७	कर्णाली प्रदेश	सल्यान	६०९०१	दार्मा गाउँपालिका	०.०९१८	१०७३३३
६४८	कर्णाली प्रदेश	सल्यान	६०९०२	कुमाख गाउँपालिका	०.०९८३	११४८९९
६४९	कर्णाली प्रदेश	सल्यान	६०९०३	बनगाड कुपिण्डे नगरपालिका	०.११४२	१३३४८९
६५०	कर्णाली प्रदेश	सल्यान	६०९०४	सिद्धकुमाख गाउँपालिका	०.०९२४	१०७९२५
६५१	कर्णाली प्रदेश	सल्यान	६०९०५	बागचौर नगरपालिका	०.१०५	१२२७०८
६५२	कर्णाली प्रदेश	सल्यान	६०९०६	छत्रेश्वरी गाउँपालिका	०.०९६४	११२६५५
६५३	कर्णाली प्रदेश	सल्यान	६०९०७	शारदा नगरपालिका	०.१०७	१२५०७५
६५४	कर्णाली प्रदेश	सल्यान	६०९०८	कालिमाटी गाउँपालिका	०.१०५२	१२२९५८
६५५	कर्णाली प्रदेश	सल्यान	६०९०९	त्रिवेणी गाउँपालिका	०.०९४७	११०६३०
६५६	कर्णाली प्रदेश	सल्यान	६०९१०	कपुरकोट गाउँपालिका	०.०९४९	११०९४५
जम्मा					१	११६८६१८
६५७	कर्णाली प्रदेश	सुर्खेत	६१००१	सिम्ता गाउँपालिका	०.१०८४	५८६६११
६५८	कर्णाली प्रदेश	सुर्खेत	६१००२	चिङ्गाड गाउँपालिका	०.१०२९	५५६५४८
६५९	कर्णाली प्रदेश	सुर्खेत	६१००३	लेकबेशी नगरपालिका	०.१०५	५६८१९२
६६०	कर्णाली प्रदेश	सुर्खेत	६१००४	गुर्भाकोट नगरपालिका	०.१०९६	५९२७८४
६६१	कर्णाली प्रदेश	सुर्खेत	६१००५	भेरीगंगा नगरपालिका	०.११३७	६१४९९९
६६२	कर्णाली प्रदेश	सुर्खेत	६१००६	वीरन्द्रनगर नगरपालिका	०.१२४९	६७५५२८
६६३	कर्णाली प्रदेश	सुर्खेत	६१००७	बराहताल गाउँपालिका	०.१११९	६०५३४४
६६४	कर्णाली प्रदेश	सुर्खेत	६१००८	पञ्चपुरी नगरपालिका	०.११२२	६०७२३१
६६५	कर्णाली प्रदेश	सुर्खेत	६१००९	चौकुने गाउँपालिका	०.१११५	६०३४४१
जम्मा					१	५४१०६७९
६६६	सुदूरपश्चिम प्रदेश	बाजुरा	७०१०१	हिमाली गाउँपालिका	०.१०५३	१४१७१
६६७	सुदूरपश्चिम प्रदेश	बाजुरा	७०१०२	गौमुल गाउँपालिका	०.१११६	१५०१९
६६८	सुदूरपश्चिम प्रदेश	बाजुरा	७०१०३	बुढीनन्दा नगरपालिका	०.१२५३	१६८६४
६६९	सुदूरपश्चिम प्रदेश	बाजुरा	७०१०४	स्वामीकार्तिक खापर गाउँपालिका	०.१०५७	१४२१७
६७०	सुदूरपश्चिम प्रदेश	बाजुरा	७०१०५	जगन्नाथ गाउँपालिका	०.१०७१	१४४०३

क्र.सं.	प्रदेश	जिल्ला	स्थानीय तह कोड	स्थानीय तह	रोयल्टी बौडफौटको हिस्सा	अनुमानित रोयल्टी रकम (रु.)
६७१	सुदूरपश्चिम प्रदेश	बाजुरा	७०१०६	बडिमालिका नगरपालिका	०.११२२	१५०९६
६७२	सुदूरपश्चिम प्रदेश	बाजुरा	७०१०७	खसड छेडेदह गाउँपालिका	०.११०२	१४८३०
६७३	सुदूरपश्चिम प्रदेश	बाजुरा	७०१०८	बुढीगंगा नगरपालिका	०.१०३९	१३९८२
६७४	सुदूरपश्चिम प्रदेश	बाजुरा	७०१०९	त्रिवेणी नगरपालिका	०.११८६	१५९५३
जम्मा					१	१३४५३५
६७५	सुदूरपश्चिम प्रदेश	बझाङ	७०२०१	साइपाल गाउँपालिका	०.०७०६	१२०२८८
६७६	सुदूरपश्चिम प्रदेश	बझाङ	७०२०२	बुंगल नगरपालिका	०.०८६७	१४७७५२
६७७	सुदूरपश्चिम प्रदेश	बझाङ	७०२०३	सुर्मा गाउँपालिका	०.०७७५	१३२०९१
६७८	सुदूरपश्चिम प्रदेश	बझाङ	७०२०४	तालकोट गाउँपालिका	०.०८९३	१५२१३७
६७९	सुदूरपश्चिम प्रदेश	बझाङ	७०२०५	मष्टा गाउँपालिका	०.०८३२	१४१७८८
६८०	सुदूरपश्चिम प्रदेश	बझाङ	७०२०६	जयपृथ्वी नगरपालिका	०.०८५८	१४६२६७
६८१	सुदूरपश्चिम प्रदेश	बझाङ	७०२०७	छाविस पाथिभरा गाउँपालिका	०.०८३४	१४२०९९
६८२	सुदूरपश्चिम प्रदेश	बझाङ	७०२०८	दुर्गाथली गाउँपालिका	०.०८२३	१४०२२३
६८३	सुदूरपश्चिम प्रदेश	बझाङ	७०२०९	केदारस्युँ गाउँपालिका	०.०८२१	१३९८६३
६८४	सुदूरपश्चिम प्रदेश	बझाङ	७०२१०	बित्थडचिर गाउँपालिका	०.०८२३	१४०२३६
६८५	सुदूरपश्चिम प्रदेश	बझाङ	७०२११	थलारा गाउँपालिका	०.०८४५	१४३९५९
६८६	सुदूरपश्चिम प्रदेश	बझाङ	७०२१२	खसडछान्ना गाउँपालिका	०.०९२३	१५७२०५
जम्मा					१	१७०३९०८
६८७	सुदूरपश्चिम प्रदेश	दार्चुला	७०३०१	ब्याँस गाउँपालिका	०.०९६६	६०४७५
६८८	सुदूरपश्चिम प्रदेश	दार्चुला	७०३०२	दुहुँ गाउँपालिका	०.१०९३	६८४३४
६८९	सुदूरपश्चिम प्रदेश	दार्चुला	७०३०३	महाकाली नगरपालिका	०.११७९	७३७९९
६९०	सुदूरपश्चिम प्रदेश	दार्चुला	७०३०४	नौगाड गाउँपालिका	०.११४८	७१८४९
६९१	सुदूरपश्चिम प्रदेश	दार्चुला	७०३०५	अपिहिमाल गाउँपालिका	०.१०१	६३२१५
६९२	सुदूरपश्चिम प्रदेश	दार्चुला	७०३०६	मार्मा गाउँपालिका	०.११२१	७०१६०
६९३	सुदूरपश्चिम प्रदेश	दार्चुला	७०३०७	शैल्यशिखर नगरपालिका	०.११६३	७२७७९
६९४	सुदूरपश्चिम प्रदेश	दार्चुला	७०३०८	मालिकार्जुन गाउँपालिका	०.११५३	७२१६०
६९५	सुदूरपश्चिम प्रदेश	दार्चुला	७०३०९	लेकम गाउँपालिका	०.११६६	७३००४
जम्मा					१	६२५८७६
६९६	सुदूरपश्चिम प्रदेश	बैतडी	७०४०१	डीलासैनी गाउँपालिका	०.०९९५	५११४
६९७	सुदूरपश्चिम प्रदेश	बैतडी	७०४०२	दोगडाकेदार गाउँपालिका	०.१०२	५२४२
६९८	सुदूरपश्चिम प्रदेश	बैतडी	७०४०३	पुर्चौडी नगरपालिका	०.१०२८	५२८१
६९९	सुदूरपश्चिम प्रदेश	बैतडी	७०४०४	सुर्नया गाउँपालिका	०.०९९६	५११८
७००	सुदूरपश्चिम प्रदेश	बैतडी	७०४०५	दशरथचन्द्र नगरपालिका	०.१०८४	५५७१
७०१	सुदूरपश्चिम प्रदेश	बैतडी	७०४०६	पन्नेधर गाउँपालिका	०.०९४३	४८४७
७०२	सुदूरपश्चिम प्रदेश	बैतडी	७०४०७	शिवनाथ गाउँपालिका	०.०९२२	४७३७

क्र.सं.	प्रदेश	जिल्ला	स्थानीय तह कोड	स्थानीय तह	रोयल्टी बौडफौटको हिस्सा	अनुमानित रोयल्टी रकम (रु.)
७०३	सुदूरपश्चिम प्रदेश	वैतडी	७०४०८	मेलौली नगरपालिका	०.०९९६	५११७
७०४	सुदूरपश्चिम प्रदेश	वैतडी	७०४०९	पाटन नगरपालिका	०.१०५७	५४३४
७०५	सुदूरपश्चिम प्रदेश	वैतडी	७०४१०	सिगास गाउँपालिका	०.०९६	४९३२
जम्मा					१	५१३९२
७०६	सुदूरपश्चिम प्रदेश	डडेलधुरा	७०५०१	नवदुर्गा गाउँपालिका	०.१४०५	२३४२८२
७०७	सुदूरपश्चिम प्रदेश	डडेलधुरा	७०५०२	अमरगढी नगरपालिका	०.१४३	२३८५२६
७०८	सुदूरपश्चिम प्रदेश	डडेलधुरा	७०५०३	अजयमेरु गाउँपालिका	०.१४	२३३४४१
७०९	सुदूरपश्चिम प्रदेश	डडेलधुरा	७०५०४	भागेश्वर गाउँपालिका	०.१३८	२३०१०३
७१०	सुदूरपश्चिम प्रदेश	डडेलधुरा	७०५०५	परशुराम नगरपालिका	०.१५१७	२५३०१४
७११	सुदूरपश्चिम प्रदेश	डडेलधुरा	७०५०६	आलिताल गाउँपालिका	०.१५०५	२५१०४९
७१२	सुदूरपश्चिम प्रदेश	डडेलधुरा	७०५०७	गन्यापधुरा गाउँपालिका	०.१३६३	२२७२८०
जम्मा					१	१६६७६९४
७१३	सुदूरपश्चिम प्रदेश	डोटी	७०६०१	पुर्विचौकी गाउँपालिका	०.१०९२	२४७७६८
७१४	सुदूरपश्चिम प्रदेश	डोटी	७०६०२	सायल गाउँपालिका	०.१०५१	२३८५०८
७१५	सुदूरपश्चिम प्रदेश	डोटी	७०६०३	आदर्श गाउँपालिका	०.१०१७	२३०७२४
७१६	सुदूरपश्चिम प्रदेश	डोटी	७०६०४	शिखर नगरपालिका	०.११५३	२६१६७४
७१७	सुदूरपश्चिम प्रदेश	डोटी	७०६०५	दिपायल सिलगढी नगरपालिका	०.११४७	२६०३१५
७१८	सुदूरपश्चिम प्रदेश	डोटी	७०६०६	के.आई.सि. गाउँपालिका	०.१११३	२५२५५०
७१९	सुदूरपश्चिम प्रदेश	डोटी	७०६०७	बोगटान फुडिसल गाउँपालिका	०.१०८९	२४७१०८
७२०	सुदूरपश्चिम प्रदेश	डोटी	७०६०८	बडीकेदार गाउँपालिका	०.११८३	२६८४५१
७२१	सुदूरपश्चिम प्रदेश	डोटी	७०६०९	जोरायल गाउँपालिका	०.११५६	२६२३१७
जम्मा					१	२२६९४१५
७२२	सुदूरपश्चिम प्रदेश	अछाम	७०७०१	पंचदेवल विनायक नगरपालिका	०.१०२२	८३७४७
७२३	सुदूरपश्चिम प्रदेश	अछाम	७०७०२	रामारोशन गाउँपालिका	०.१००६	८२४२९
७२४	सुदूरपश्चिम प्रदेश	अछाम	७०७०३	मेल्लेख गाउँपालिका	०.०९७४	७९८६०
७२५	सुदूरपश्चिम प्रदेश	अछाम	७०७०४	संफिबगर नगरपालिका	०.०९९९	८१९१७
७२६	सुदूरपश्चिम प्रदेश	अछाम	७०७०५	चौरपाटी गाउँपालिका	०.०९८१	८०४४३
७२७	सुदूरपश्चिम प्रदेश	अछाम	७०७०६	मंगलसेन नगरपालिका	०.१०८९	८९२९९
७२८	सुदूरपश्चिम प्रदेश	अछाम	७०७०७	बान्नीगढी जयगढ गाउँपालिका	०.०९०६	७४२९६
७२९	सुदूरपश्चिम प्रदेश	अछाम	७०७०८	कमलबजार नगरपालिका	०.०९७७	८००४६
७३०	सुदूरपश्चिम प्रदेश	अछाम	७०७०९	ढकारी गाउँपालिका	०.१०८३	८८७९६
७३१	सुदूरपश्चिम प्रदेश	अछाम	७०७१०	तुर्माखाँद गाउँपालिका	०.०९६२	७८८४३
जम्मा					१	८१९६७५
७३२	सुदूरपश्चिम प्रदेश	कैलाली	७०८०१	मोहन्याल गाउँपालिका	०.०८१९	४१५३३४५
७३३	सुदूरपश्चिम प्रदेश	कैलाली	७०८०२	चुरे गाउँपालिका	०.०८१४	४१३०७९३

क्र.सं.	प्रदेश	जिल्ला	स्थानीय तह कोड	स्थानीय तह	रोयल्टी बौडफोटको हिस्सा	अनुमानित रोयल्टी रकम (रु.)
७३४	सुदूरपश्चिम प्रदेश	कैलाली	७०८०३	गोदावरी नगरपालिका	०.०८२	४१६०२८०
७३५	सुदूरपश्चिम प्रदेश	कैलाली	७०८०४	गौरीगंगा नगरपालिका	०.०७९९	४०५४११७
७३६	सुदूरपश्चिम प्रदेश	कैलाली	७०८०५	घोडाघोडी नगरपालिका	०.०८१५	४१३१५५६
७३७	सुदूरपश्चिम प्रदेश	कैलाली	७०८०६	बर्दगोरिया गाउँपालिका	०.०७३२	३७१४०९३
७३८	सुदूरपश्चिम प्रदेश	कैलाली	७०८०७	लम्कि चुहा नगरपालिका	०.०८१२	४११७२५५
७३९	सुदूरपश्चिम प्रदेश	कैलाली	७०८०८	जानकी गाउँपालिका	०.०६९९	३५४४६५८
७४०	सुदूरपश्चिम प्रदेश	कैलाली	७०८०९	जोशीपुर गाउँपालिका	०.०६५९	३३४३७४६
७४१	सुदूरपश्चिम प्रदेश	कैलाली	७०८१०	टिकापुर नगरपालिका	०.०७१३	३६१३७४०
७४२	सुदूरपश्चिम प्रदेश	कैलाली	७०८११	भजनी नगरपालिका	०.०७३६	३७३५२०६
७४३	सुदूरपश्चिम प्रदेश	कैलाली	७०८१२	कैलारी गाउँपालिका	०.०७६६	३८८६४१७
७४४	सुदूरपश्चिम प्रदेश	कैलाली	७०८१३	धनगढी उपमहानगरपालिका	०.०८१५	४१३३०७६
जम्मा					१	५०७८२८२
७४५	सुदूरपश्चिम प्रदेश	कञ्चनपुर	७०९०१	कृष्णपुर नगरपालिका	०.१२९६	९६६४३
७४६	सुदूरपश्चिम प्रदेश	कञ्चनपुर	७०९०२	शुक्लाफाँटा नगरपालिका	०.१२२३	९१२३६
७४७	सुदूरपश्चिम प्रदेश	कञ्चनपुर	७०९०३	बेदकोट नगरपालिका	०.१२३४	९२०११
७४८	सुदूरपश्चिम प्रदेश	कञ्चनपुर	७०९०४	भिमदत्त नगरपालिका	०.१२१४	९०५६८
७४९	सुदूरपश्चिम प्रदेश	कञ्चनपुर	७०९०५	माहाकाली नगरपालिका	०.०९३५	६९७७२
७५०	सुदूरपश्चिम प्रदेश	कञ्चनपुर	७०९०६	लालझाडी गाउँपालिका	०.१२३२	९१८७०
७५१	सुदूरपश्चिम प्रदेश	कञ्चनपुर	७०९०७	पुनर्वास नगरपालिका	०.०९९७	७४३३५
७५२	सुदूरपश्चिम प्रदेश	कञ्चनपुर	७०९०८	बेलौरी नगरपालिका	०.०९९५	७४१८७
७५३	सुदूरपश्चिम प्रदेश	कञ्चनपुर	७०९०९	बेलडाँडी गाउँपालिका	०.०८७५	६५३०१
जम्मा					१	७४५९२३

ड. खानी तथा खनिज

सि.नं.	अनुमतिपत्र नं.	खनिज पदार्थ	जिल्ला	नाम	स्थानीय तह कोड	रोयल्टी बौडफोटको हिस्सा	अनुमानित रोयल्टी रकम (रु.)
१	१/०६२/६३	चुनढुङ्गा	धनकुटा	महालक्ष्मी नगरपालिका	१०७०१	१	७०६०२३.९
जम्मा						१	७०६०२३.९
२	१३१/०७४/७५	चुनढुङ्गा	उदयपुर	चौदण्डीगढी नगरपालिका	११४०२	१	५८८०७.२५
जम्मा						१	५८८०७.२५
३	२६/०६९/७०	चुनढुङ्गा	उदयपुर	कटारी नगरपालिका	११४०७	१	१२१८९८१५
जम्मा						१	१२१८९८१५
४	३०/०६८/६९	चुनढुङ्गा	उदयपुर	उदयपुरगढी गाउँपालिका	११४०८	१	१३८०९३३
जम्मा						१	१३८०९३३
५	३०३/४७९/०४५/४६	चुनढुङ्गा	उदयपुर	त्रियुगा नगरपालिका	११४०३	१	१११२५५०
जम्मा						१	१११२५५०
६	३८/०५५/५६	चुनढुङ्गा	उदयपुर	कटारी नगरपालिका	११४०७	१	४८३८०२५

सि.नं.	अनुमतिपत्र नं.	खनिज पदार्थ	जिल्ला	नाम	स्थानीय तह कोड	रोयल्टी बौडफौटको हिस्सा	अनुमानित रोयल्टी रकम (रु.)
जम्मा						१	४८३८०२५
७	१८२/०६९/७०	क्वार्ज	संखुवासभा	सभापोखरी गाउँपालिका	१०२०५	१	२५०८.२५
जम्मा						१	२५०८.२५
८	३९/०५९/६०	रातोमाटो	उदयपुर	त्रियुगा नगरपालिका	११४०३	१	७२८७४.७५
जम्मा						१	७२८७४.७५
९	४०/०५९/६०	रातोमाटो	उदयपुर	त्रियुगा नगरपालिका	११४०३	१	७७४५.७५
जम्मा						१	७७४५.७५
१०	१/०७२/७३	डोलोमाइट	धादिङ	बेनीघाट रोराङ्ग गाउँपालिका	३०४०९	०.६१४६५५४	८८२१०.७३
१०	१/०७२/७३	डोलोमाइट	चितवन	इच्छाकामना गाउँपालिका	३१३०३	०.३८५३४४६	५५३०९.७७
जम्मा						१	१४३५१२.५
११	३३/०६९/७०	फलाम	रामेछाप	गोकुलगङ्गा गाउँपालिका	३१००२	१	२६६५
जम्मा						१	२६६५
१२	०८/०६६/६७	चुनढुङ्गा	ललितपुर	कोन्ज्योसोम गाउँपालिका	३०८०४	०.३७०२१८८	६९००२
१२	०८/०६६/६७	चुनढुङ्गा	ललितपुर	गोदावरी नगरपालिका	३०८०३	०.६२९७८१२	१०३७७२
जम्मा						१	१६४७७४.०१
१३	०९/०६६/६७	चुनढुङ्गा	ललितपुर	गोदावरी नगरपालिका	३०८०३	०.५८३६२७४	९६७८७०.२
१३	०९/०६६/६७	चुनढुङ्गा	ललितपुर	कोन्ज्योसोम गाउँपालिका	३०८०४	०.४९६३७२६	६९०४९९.९
जम्मा						१	१६५८३७०.१
१४	१०/०६२/६३	चुनढुङ्गा	ललितपुर	गोदावरी नगरपालिका	३०८०३	०.४७७८८६२	१२९०२.९३
१४	१०/०६२/६३	चुनढुङ्गा	ललितपुर	कोन्ज्योसोम गाउँपालिका	३०८०४	०.५२२९१३८	१४०९७.०७
जम्मा						१	२७०००
१५	१३८/०६७/६८	चुनढुङ्गा	धादिङ	बेनीघाट रोराङ्ग गाउँपालिका	३०४०९	०.६३२३९५४	३६२५५.७१
१५	१३८/०६७/६८	चुनढुङ्गा	चितवन	इच्छाकामना गाउँपालिका	३१३०३	०.३६७६०४६	२१०७५.०५
जम्मा						१	५७३३०.७६
१६	१४८७/३९३/०३२	चुनढुङ्गा	धादिङ	बेनीघाट रोराङ्ग गाउँपालिका	३०४०९	१	३०३६२१
जम्मा						१	३०३६२१
१७	१५०/३२६/०४२/४३	चुनढुङ्गा	मकवानपुर	मकवानपुरगढी गाउँपालिका	३१२०८	०.६६७९७०८	१५४६२५६
१७	१५०/३२६/०४२/४३	चुनढुङ्गा	मकवानपुर	भिमफेदी गाउँपालिका	३१२०७	०.३३२०२९३	७६८६००.१
जम्मा						१	२३१४८५६.१
१८	१५९९/५४९/०३६/३७	चुनढुङ्गा	मकवानपुर	भिमफेदी गाउँपालिका	३१२०७	१	१७७६५५०
जम्मा						१	१७७६५५०
१९	१६१/०६८/६९	चुनढुङ्गा	नुवाकोट	तादी गाउँपालिका	३०५०२	१	५८१९४७
जम्मा						१	५८१९४७
२०	१७/०६३/६४	चुनढुङ्गा	चितवन	कालिका नगरपालिका	३१३०२	१	८५३५३
जम्मा						१	८५३५३
२१	१७४/०६५/६६	चुनढुङ्गा	मकवानपुर	कैलाश गाउँपालिका	३१२०३	१	१४०९२५०
जम्मा						१	१४०९२५०
२२	२१८/३९४/०४२/४३	चुनढुङ्गा	धादिङ	बेनीघाट रोराङ्ग गाउँपालिका	३०४०९	१	३०७१४४६
जम्मा						१	३०७१४४६
२३	२२/०७४/७५	चुनढुङ्गा	काभ्रेपलाञ्चोक	बेथानचोक गाउँपालिका	३०९१०	०.५२६४०३४	६५५३९.८६
२३	२२/०७४/७५	चुनढुङ्गा	काभ्रेपलाञ्चोक	पनौती नगरपालिका	३०९०९	०.४७३५९६६	५८९६५.१४
जम्मा						१	१२४५०५
२४	२२१/३९७/४५/४६	चुनढुङ्गा	सिन्धुली	दुधौली नगरपालिका	३११०१	१	१२१४९७९६
जम्मा						१	१२१४९७९६

सि.नं.	अनुमतिपत्र नं.	खनिज पदार्थ	जिल्ला	नाम	स्थानीय तह कोड	रोयल्टी बौडफौटको हिस्सा	अनुमानित रोयल्टी रकम (रु.)
२५	२३/०७१/७२	चुनढुङ्गा	चितवन	कालिका नगरपालिका	३१३०२	१	१७८१२
जम्मा						१	१७८१२
२६	३०/०७५/७६	चुनढुङ्गा	मकवानपुर	भिमफेदी गाउँपालिका	३१२०७	०.६७४०५४७	२२४९६७.९
२६	३०/०७५/७६	चुनढुङ्गा	मकवानपुर	मकवानपुरगढी गाउँपालिका	३१२०८	०.३२५९४५३	१०८३९.४
जम्मा						१	३३२५६६.३
२७	३३/०७२/७३	चुनढुङ्गा	मकवानपुर	भिमफेदी गाउँपालिका	३१२०७	१	९६९६००.८
जम्मा						१	९६९६००.८
२८	३६/०६३/६४	चुनढुङ्गा	धादिङ	धुनीबेशी नगरपालिका	३०४१३	१	६२५००
जम्मा						१	६२५००
२९	४७/०६३/६४	चुनढुङ्गा	मकवानपुर	मकवानपुरगढी गाउँपालिका	३१२०८	१	११०७८५१४
जम्मा						१	११०७८५१४
३०	७८/०६४/६५	चुनढुङ्गा	मकवानपुर	मकवानपुरगढी गाउँपालिका	३१२०८	१	३८६०१२७
जम्मा						१	३८६०१२७
३१	७८/०६६/६७	चुनढुङ्गा	मकवानपुर	भिमफेदी गाउँपालिका	३१२०७	०.२४३९५०८	६२८१८४.१
३१	७८/०६६/६७	चुनढुङ्गा	मकवानपुर	मकवानपुरगढी गाउँपालिका	३१२०८	०.४४०७२२	११३४८७९
३१	७८/०६६/६७	चुनढुङ्गा	मकवानपुर	बकैया गाउँपालिका	३१२०९	०.३१५३२७२	८११९८१.४
जम्मा						१	२५७५०४४.५
३२	७९/०६६/६७	चुनढुङ्गा	मकवानपुर	मकवानपुरगढी गाउँपालिका	३१२०८	१	३९४९२९.८
जम्मा						१	३९४९२९.८
३३	४९/०६७/६८	मार्बल	मकवानपुर	भिमफेदी गाउँपालिका	३१२०७	१	५८५७८९.८
जम्मा						१	५८५७८९.८
३४	७/०६९/६२	मार्बल	मकवानपुर	भिमफेदी गाउँपालिका	३१२०७	१	९४३२८.२५
जम्मा						१	९४३२८.२५
३५	१०९/०७४/७५	क्वारजाइट	सिन्धुपाल्चोक	भोटेकोशी गाउँपालिका	३०२०१	१	१२०००
जम्मा						१	१२०००
३६	१५५/०७१/७२	क्वारजाइट	सिन्धुपाल्चोक	बलेफी गाउँपालिका	३०२०८	१	७९०००
जम्मा						१	७९०००
३७	१७७/०७१/७२	क्वारजाइट	धादिङ	गल्छी गाउँपालिका	३०४११	१	१२५०
जम्मा						१	१२५०
३८	९०/०७४/७५	क्वारजाइट	सिन्धुपाल्चोक	बाह्रबिसे नगरपालिका	३०२०९	१	२६०००
जम्मा						१	२६०००
३९	५/०७३/७४	खरी	दोलखा	तामाकोशी गाउँपालिका	३०१०६	१	१४९२५
जम्मा						१	१४९२५
४०	७७/०७१/७२	खरी	दोलखा	तामाकोशी गाउँपालिका	३०१०६	१	६०५०७.५
जम्मा						१	६०५०७.५
४१	१७५/०७१/७२	रातोमाटो	गोरखा	पालुङ्गटार नगरपालिका	४०१०८	१	४४३११.२५
जम्मा						१	४४३११.२५
४२	५५/०७४/७५	क्वारजाइट	बागलुङ	ताराखोला गाउँपालिका	४११०३	१	१०४८५
जम्मा						१	१०४८५
४३	२४/०६०/६१	खरी	तनहुँ	शुक्लागण्डकी नगरपालिका	४०७०४	१	२७५०
जम्मा						१	२७५०
४४	१००/०६९/७०	पत्थर कोइला	दाङ	बंगलाचुली गाउँपालिका	५१००१	१	२२५०.७५
जम्मा						१	२२५०.७५
४५	१३३५/१५३३/०४९	पत्थर कोइला	दाङ	बंगलाचुली गाउँपालिका	५१००१	१	८०४३.७५

सि.नं.	अनुमतिपत्र नं.	खनिज पदार्थ	जिल्ला	नाम	स्थानीय तह कोड	रोयल्टी बौडफौटको हिस्सा	अनुमानित रोयल्टी रकम (रु.)
जम्मा						१	८०४३.७५
४६	१८४/०७१/७२	पत्थर कोइला	दाङ	घोराही उपमहानगरपालिका	५१००२	०.६०२८१४१	२३६८३.०६
४६	१८४/०७१/७२	पत्थर कोइला	दाङ	बंगलाचुली गाउँपालिका	५१००१	०.३९७१८६	१५६०४.४४
जम्मा						१	३९२८७.५
४७	२५/०६२/६३	पत्थर कोइला	दाङ	घोराही उपमहानगरपालिका	५१००२	०.६६४६७५७	७१९.७१.९१
४७	२५/०६२/६३	पत्थर कोइला	रोल्पा	रुन्टीगढी गाउँपालिका	५०२०८	०.३३५३२४४	३६३०९.३४
जम्मा						१	१०८२८१.२५
४८	४२/०६९/७०	पत्थर कोइला	दाङ	बंगलाचुली गाउँपालिका	५१००१	१	९४५४३.७५
जम्मा						१	९४५४३.७५
४९	७२/०७२/७३	पत्थर कोइला	दाङ	बंगलाचुली गाउँपालिका	५१००१	१	२६६९१.२३
जम्मा						१	२६६९१.२३
५०	८/०६२/६३	पत्थर कोइला	दाङ	घोराही उपमहानगरपालिका	५१००२	१	७६५६.२५
जम्मा						१	७६५६.२५
५१	९९/०६९/७०	पत्थर कोइला	दाङ	बंगलाचुली गाउँपालिका	५१००१	१	३५००
जम्मा						१	३५००
५२	०४/०७३/७४	चुनढुङ्गा	पाल्पा	रैनादेवी छहरा गाउँपालिका	५०६०७	०.६२९९३०९	१६२४५८१
५२	०४/०७३/७४	चुनढुङ्गा	गुल्मी	चन्द्रकोट गाउँपालिका	५०४०३	०.३७८०६९१	९८७५७५.८
जम्मा						१	२६१२९५६.८
५३	०६/०७३/७४	चुनढुङ्गा	पाल्पा	माथागढी गाउँपालिका	५०६०९	१	४७४८०८९
जम्मा						१	४७४८०८९
५४	०७/०७३/७४	चुनढुङ्गा	पाल्पा	तिनाउ गाउँपालिका	५०६०८	१	१६०५३२७
जम्मा						१	१६०५३२७
५५	११/०६९/७०	चुनढुङ्गा	पाल्पा	तिनाउ गाउँपालिका	५०६०८	०.७९६६२२९	३४४४६१६
५५	११/०६९/७०	चुनढुङ्गा	पाल्पा	रिब्दीकोट गाउँपालिका	५०६०६	०.२८३३७७१	१३६२९१९
जम्मा						१	४८०६७३५
५६	११९/०६४/६५	चुनढुङ्गा	पाल्पा	तिनाउ गाउँपालिका	५०६०८	१	६१८५६२३
जम्मा						१	६१८५६२३
५७	१२५/०७४/७५	चुनढुङ्गा	पाल्पा	माथागढी गाउँपालिका	५०६०९	०.५७४८१८३	४३३०९८.३
५७	१२५/०७४/७५	चुनढुङ्गा	पाल्पा	तिनाउ गाउँपालिका	५०६०८	०.४२५१८१७	३२०३५४.३
जम्मा						१	७५३४५२.६
५८	१८०/०६५/६६	चुनढुङ्गा	पाल्पा	तिनाउ गाउँपालिका	५०६०८	१	१.२२५+०७
जम्मा						१	१२१७६०४५
५९	२१३/०७१/७२	चुनढुङ्गा	रोल्पा	रुन्टीगढी गाउँपालिका	५०२०८	१	२८३६६३७
जम्मा						१	२८३६६३७
६०	२९/०७२/७३	चुनढुङ्गा	पाल्पा	तिनाउ गाउँपालिका	५०६०८	१	२०४२०२६
जम्मा						१	२०४२०२६
६१	३३/०६९/६२	चुनढुङ्गा	दाङ	बबई गाउँपालिका	५१००५	०.४४५२९०१	३४०६.४६९
६१	३३/०६९/६२	चुनढुङ्गा	सल्यान	त्रिवेणी गाउँपालिका	६०९०९	०.२९२९९१	२२४१.३८१
६१	३३/०६९/६२	चुनढुङ्गा	सल्यान	कालिमाटी गाउँपालिका	६०९०८	०.२६९७१८९	२००२.१५
जम्मा						१	७६५०
६२	३९/०५५/५६	चुनढुङ्गा	अर्घाखाँची	सन्धिखर्क नगरपालिका	५०५०४	१	९८६४६९
जम्मा						१	९८६४६९
६३	४२/०७४/७५	चुनढुङ्गा	पाल्पा	निस्दी गाउँपालिका	५०६१०	१	२५२००४०२
जम्मा						१	२५२००४०२

सि.नं.	अनुमतिपत्र नं.	खनिज पदार्थ	जिल्ला	नाम	स्थानीय तह कोड	रोयल्टी बौडफौटको हिस्सा	अनुमानित रोयल्टी रकम (रु.)
६४	४४/०६९/७०	चुनढुङ्गा	प्यूठान	नौबहिनी गाउँपालिका	५०३०२	०.६२८८९२३	३२९३७३६
६४	४४/०६९/७०	चुनढुङ्गा	प्यूठान	प्यूठान नगरपालिका	५०३०४	०.३७९१०७८	१९४३६२६
जम्मा						१	५२३७३६२
६५	४९/०७३/७४	चुनढुङ्गा	रोल्पा	रुन्टीगढी गाउँपालिका	५०२०८	०.४९३६९७	२४२९२५.३
६५	४९/०७३/७४	चुनढुङ्गा	दाङ	तुल्सीपुर उपमहानगरपालिका	५९००३	०.३२००९५	१८७९५९
६५	४९/०७३/७४	चुनढुङ्गा	दाङ	घोराही उपमहानगरपालिका	५९००२	०.२६६३६८९	१५६४४३.२
जम्मा						१	५८७३९९.५
६६	६९/०६६/६७	चुनढुङ्गा	रोल्पा	त्रिवेणी गाउँपालिका	५०२०६	१	१०८०९८७
जम्मा						१	१०८०९८७
६७	७२/०६७/६८	चुनढुङ्गा	दाङ	बंगलाचुली गाउँपालिका	५९००९	१	१५९९८२९४
जम्मा						१	१५९९८२९४
६८	८०/०६६/६७	चुनढुङ्गा	दाङ	घोराही उपमहानगरपालिका	५९००२	१	१९८००३८
जम्मा						१	१९८००३८
६९	८२/०६३/६४	चुनढुङ्गा	पाल्पा	तिनाउ गाउँपालिका	५०६०८	१	१७४९०५९
जम्मा						१	१७४९०५९
७०	५९/०७२/७३	क्याल्साइट	सल्यान	कुमाख गाउँपालिका	६०९०२	१	५२५
जम्मा						१	५२५
७१	९७/०६९/७०	काइनाइट	कालिकोट	शुभ कालीका गाउँपालिका	६०५०९	१	४९२५
जम्मा						१	४९२५
७२	९०७/०६५/६६	काइनाइट	कालिकोट	शुभ कालीका गाउँपालिका	६०५०९	०.५२७९८२७	९५८६
७२	९०७/०६५/६६	काइनाइट	दैलेख	ठाँटीकाँध गाउँपालिका	६०६०४	०.४७२०९७३	९४९८
जम्मा						१	३००४
७३	४९/०६६/६७	चुनढुङ्गा	सुर्खेत	चौकुने गाउँपालिका	६९००९	१	५०२५
जम्मा						१	५०२५
७४	३९/०६६/६७	रातोमाटो	सुर्खेत	चौकुने गाउँपालिका	६९००९	१	८९९
जम्मा						१	८९९
७५	४०/०६६/६७	रातोमाटो	सुर्खेत	चौकुने गाउँपालिका	६९००९	१	७०
जम्मा						१	७०
७६	९५९/०६८/६९	टुमलिन	जाजरकोट	छेडागाड नगरपालिका	६०७०४	१	४९३९
जम्मा						१	४९३९
७७	३५/०६२/६३	काइनाइट	अछाम	पंचदेवल विनायक नगरपालिका	७०७०९	१	५६३४
जम्मा						१	५६३४
७८	०७/०७१/७२	खरी	बैतडी	पुर्चौडी नगरपालिका	७०४०३	०.७०३४४९३	२९३८७
७८	०७/०७१/७२	खरी	बैतडी	डीलासैनी गाउँपालिका	७०४०९	०.२९६५५०७	९२३८८
जम्मा						१	४९७७५
७९	९४३/०६९/७०	खरी	बैतडी	दशरथचन्द्र नगरपालिका	७०४०५	१	१५००
जम्मा						१	१५००
८०	२९/०६८/६९	खरी	बैतडी	दोगडाकेदार गाउँपालिका	७०४०२	०.५९४७९९५	६३९३.९४९
८०	२९/०६८/६९	खरी	बैतडी	सुर्नया गाउँपालिका	७०४०४	०.४०५२८८५	४३५६.८५९
जम्मा						१	१०७५०
८१	५९/०७४/७५	खरी	दार्चुला	दुहुँ गाउँपालिका	७०३०२	१	५०००
जम्मा						१	५०००
८२	९५/०६७/६८	खरी	दार्चुला	शैल्यशिखर नगरपालिका	७०३०७	१	६८७५
जम्मा						१	६८७५

अनुसूची-३
जिन्सी सामानको मौज्दात विवरण (आ.व. ०७५/७६)

खर्च भएर नजाने सामान

क्र. सं.	जि. खा. पा. न.	क्र. सं. नम्बर	सामानको विवरण	मौज्दात परिमाण	थान	संश्लिष्टिकेक्षण	भौतिक परिक्षण गर्दाको अवस्था	चालु हालतमा रहेको नरहेको	कैफियत
१	२	४७	होन्डासाईन मोटरवाइक	३	थान	१५० सी	राम्रो	रहेको	
२	३	४७	स्टाइकर मोटरसाईकल	४	थान	१२५ सी	राम्रो	रहेको	
४	५	४७	होलोजिन हिटर	२९	थान		राम्रो	रहेको	थान ५ विग्रिएको
५	६	४७	भ्याकुम किलनर्स	३	थान		राम्रो	रहेको	
६	७	४७	बिडि आयल हिटर	१	थान	७ फिनको	राम्रो	रहेको	
७	८	४७	बिडि आयल हिटर	३	थान	९ फिनको	राम्रो	रहेको	
८	९	४७	स्टापलर	२	थान	२३/२४	राम्रो	रहेको	
१०	११	४७	हेल्मेट	७	थान		राम्रो	रहेको	
११	१२	४७	रिभलिभड चियर्स	३१	थान		राम्रो	रहेको	४ थान मर्मत गर्नु पर्ने देखिएको ।
१२	१३	४७	मिटिग रिभलिभड चियर्स	१०	थान		राम्रो	रहेको	१ थान मर्मत गर्नु पर्ने देखिएको ।
१३	१४	४७	मिटिग रिभलिभड चियर्स राम्रो	१	थान		राम्रो	रहेको	
१४	१५	४७	रिभलिभड चियर्स	१	थान		राम्रो	रहेको	
१५	१६	४७	उडन फाइल क्याबिनेट	१	थान		राम्रो	रहेको	
१६	१७	४७	कम्प्युटर टेबल	१८	थान		राम्रो	रहेको	
१७	१८	४७	कफि म्यान्डिट टेबल	१	थान		राम्रो	रहेको	
१८	१९	४७	पान्टी क्याबिनेट	१	थान		राम्रो	रहेको	
१९	२०	४७	रिसेप्सन टेबल	१	थान		राम्रो	रहेको	
२०	२१	४७	सेक्रेटरी टेबल अफिस	१	थान		राम्रो	रहेको	
२१	२२	४७	सेक्रेटरी कम्प्युटर टेबल	१	थान		राम्रो	रहेको	
२२	२३	४७	उडन फोटोकपी टेबल	१	थान		राम्रो	रहेको	
२३	२४	४७	मिटिग टेबल	४	थान		राम्रो	रहेको	
२४	२५	४७	कोट स्टेन्ड	२४	थान		राम्रो	रहेको	
२५	२६	४७	उडन अफिस टेबल	११	थान		राम्रो	रहेको	
२६	२८	४७	उडन उप/सह सचिव टेबल	७	थान		राम्रो	रहेको	
२७	२९	४७	काठकोफाइल क्याबिनेट	३०	थान		राम्रो	रहेको	
२८	३०	४७	आलुमिनियम पार्टिसन	५३३।५६	थान				पुरानो अफिसमा रहेको हस्तान्तरण गर्नु पर्ने ।
२९	३१	४७	डेस्कटप कम्प्युटर डेल	३६	थान		राम्रो	रहेको	
३०	३२	४७	युपिएस	२०	थान		राम्रो	रहेको	थान ५ विग्रिएको ।
३१	३३	४७	ल्यापटप	१३	थान		राम्रो	रहेको	

क्र. सं.	जि. खा. पा. न.	क्रि. सं. नम्बर	सामानको विवरण	मौज्दात परिमाण	इकाई	स्पेशिफिकेशन	भौतिक परिक्षण गर्दाको अवस्था	चालु हालतमा रहेको नरहेको	कैफियत
३२	३४	४७	डिए डिफ फोटोकपी मेसीनका लागि	१	थान		राम्रो	रहेको	
३३	३५	४७	Printer एल वि पी २९००	४	थान		राम्रो	रहेको	
३४	३६	४७	Printer एल वि पी १५१	२	थान		राम्रो	रहेको	
३५	३७	४७	Printer एम एफ २३२	१	थान		राम्रो	रहेको	
३६	३८	४७	ए. आइयो एम. एक्स ३७७	१	थान		राम्रो	रहेको	
३७	३९	४७	ए. आइयो मेसिन जी २०००	१	थान		राम्रो	रहेको	
३८	४०	४७	स्कायानर	१	थान		राम्रो	रहेको	
३९	४१	४७	आइ. पी. क्यामरा	३	थान				पुरानो अफिसमा रहेको हस्तान्तरण गर्नु पर्ने ।
४०	४२	४७	नेटवर्क भिडियो रेकर्ड	१	थान				पुरानो अफिसमा रहेको हस्तान्तरण गर्नु पर्ने ।
४१	४३	४७	फोटोकपी मेसिन	१	थान		राम्रो	रहेको	
४२	४४	४७	एच डि. टी. नेटवर्क	१	थान		राम्रो	रहेको	
४३	४५	४७	नेटवर्क -याक	३	थान				पुरानो अफिसमा रहेको हस्तान्तरण गर्नु पर्ने ।
४४	४६	४७	मल्टी मिडिया प्रोजेक्टर	२	थान		राम्रो	रहेको	
४५	४७	४७	प्रोटेक्टर प्रोजेक्टर	१	थान		राम्रो	रहेको	
४६	४८	४७	एन्डेन्ट डिभाइस	१	थान		राम्रो	रहेको	
४७	४९	४७	एसेस कन्ट्रोलर डिभाइस	१	थान		राम्रो		पुरानो अफिसमा रहेको हस्तान्तरण गर्नु पर्ने ।
४८	५०	४७	महिन्द्रा एक्स यु भी ५००	१	थान	एक्स यु भी ५००	राम्रो	रहेको	
४९	५१	४७	महिन्द्रा एक्स यु भी ५००	१	थान		राम्रो	रहेको	
५०	५२	४७	फोर्ड इकोस्पोर्ट्स	४	थान		राम्रो	रहेको	
५१	५३	४७	टिगो कार	२	थान		राम्रो	रहेको	
५२	५४	४७	स्ट्रम सफारी	४	थान		राम्रो	रहेको	
५३	५५	४७	सेक्रेटरी भिजिटिर्स चियर	२	थान		राम्रो	रहेको	
५४	५६	४७	रुम इएर प्लेन सोफा	१	थान		राम्रो	रहेको	
५५	५७	४७	एक्जुकेटिभ ३ सिटे सोफा	२	थान		राम्रो	रहेको	
५६	५८	४७	सिंगल सिट सोफा	३	थान		राम्रो	रहेको	
५७	५९	४७	ग्राउन्ड फ्लर ३ सिटे सोफा	१	थान		राम्रो	रहेको	
५८	६०	४७	सेक्रेटरी Wating ३ सिटे सोफा	१	थान		राम्रो	रहेको	
५९	६१	४७	सेक्रेटरी २ सिटे सोफा	१	थान		राम्रो	रहेको	
६०	६२	४७	कर्नर टेबुल	५	थान		राम्रो	रहेको	
६१	६३	४७	भिजिटिर्स चियर्स	५२	थान		राम्रो	रहेको	
६२	६४	४७	स्टिल फाईल क्याबिनेट	३	थान		राम्रो	रहेको	
६३	६५	४७	स्टिल ओपन क्याबिनेट	२	थान		राम्रो	रहेको	
६४	६६	४७	हेभि पन्चिङ	१	थान		राम्रो	रहेको	
६५	६८	४७	स्टायप्लर हेभी	१	थान		राम्रो	रहेको	

क्र. सं.	जि. खा. पा. न.	क्रि. सं. नम्बर	सामानको विवरण	मौज्दात परिमाण	थक	स्थिति/स्थान	भौतिक परिक्षण गर्दाको अवस्था	चालु हालतमा रहेको नरहेको	कैफियत
६६	६९	४७	स्कुटर	३	थान	१२५ सी. सी.	राम्रो	रहेको	
६७	७०	४७	सिलिङ फ्यान	१	थान		राम्रो	रहेको	
६८	७१	४७	फेस फिन्गर एटेन्डेन्स मेसिन	१	थान		राम्रो	रहेको	
६९	७२	४७	निकोन क्यामरा वडी लेन्स	१	थान		राम्रो	रहेको	
७०	७३	४७	बुकेस स्टिल दराज	१	थान		राम्रो	रहेको	
७१	७४	४७	स्टयान्ड फ्यान	१५	थान		राम्रो	रहेको	
७४	७७	४७	अफिस टेबुल टप ग्लास	९	थान		राम्रो	रहेको	
७५	७८	४७	रिस्पेसन टेबुल ग्लास	१	थान		राम्रो	रहेको	
७६	७९	४७	प्लान्ट बक्स	३५	थान		राम्रो	रहेको	
७७	८०	४७	रिस्पेसन रिभलिभ चिर्चस	२	थान		राम्रो	रहेको	
७८	८१	४७	चिया कफी भेन्डग मेसिन	१	थान		राम्रो	रहेको	
७९	८५	४७	सामसुग ग्यालक्सी ट्याब	१	थान		राम्रो	रहेको	
८०	८६	४७	वाटर डिस्पेन्सर	५	थान		राम्रो	रहेको	
८१	८९	४७	टि टेबल	२	थान		राम्रो	रहेको	
८२	९०	४७	सोफा सेट	१६	थान		राम्रो	रहेको	
८३	९१	४७	नेपाली गलैचा	२	थान		राम्रो	रहेको	
८४	९२	४७	एल सेफ Executive I type office table with table	१०	थान		राम्रो	रहेको	
८५	९३	४७	साधारण अफिस टेबल	१२	थान		राम्रो	रहेको	
८६	९४	४७	Apple 1 Mac	१	थान		राम्रो	रहेको	
८७	९५	४७	Brother heavy printer 5 in one	३	थान		राम्रो	रहेको	
८८	९६	४७	रेफ्रिजेटर	२	थान		राम्रो	रहेको	
८९	९७	४७	माइक्रो ओभान	२	थान		राम्रो	रहेको	
९०	९८	४७	EPABX System	१	थान		राम्रो	रहेको	
९१	९९	४७	Expansion unit system	१	थान		राम्रो	रहेको	
९२	१००	४७	४०८ Extension curd	६	थान		राम्रो	रहेको	
९३	१०१	४७	Extension Memory card	१	थान		राम्रो	रहेको	
९४	१०२	४७	Expansion conection card	१	थान		राम्रो	रहेको	
९५	१०३	४७	24 key master key phoneset	१	थान		राम्रो	रहेको	
९६	१०४	४७	Veival waching machine	१	थान		राम्रो	रहेको	
९७	१०५	४७	फ्रिज स्टायान्ड	२	थान		राम्रो	रहेको	
९८	१०६	४७	प्रिन्टर टेबल	३	थान		राम्रो	रहेको	
९९	१०७	४७	काठको स्टुल	११	थान		राम्रो	रहेको	
१००	१०९	४७	कफि टेबल साधारण	१	थान		राम्रो	रहेको	
१०१	११२	४७	आईरन स्टेन्ड एसी	५	थान		राम्रो	रहेको	

क्र. सं.	जि. खा. पा. न.	क्रि. सं. नम्बर	सामानको विवरण	मौज्दात परिमाण	इकाई	स्पेशिफिकेशन	भौतिक परिक्षण गर्दाको अवस्था	चालु हालतमा रहेको नरहेको	कैफियत
१०२	११६	४७	Executive I type office table with table	४	थान		राम्रो	रहेको	
१०३	११७	४७	काठको अफिस टेबल	३	थान		राम्रो	रहेको	
१०४	११८	४७	Executive I type office table with side table	१	थान		राम्रो	रहेको	
१०५	११९	४७	उडन अफिस फाईल सोकेस	२	थान		राम्रो	रहेको	
१०६	१२०	४७	सेन्टर कफी टेबल	१८	थान		राम्रो	रहेको	
१०७	१२१	४७	White board	३	थान		राम्रो	रहेको	
१०८	१२२	४७	तामाको गाभ्री	२	थान		राम्रो	रहेको	
१०९	१२३	४७	पानी तताउने भाडो हटपट	२१	थान		राम्रो	रहेको	थान ३ विग्रिएको ।
११०	१२४	४७	भ-याग	१	थान		राम्रो	रहेको	
१११	१२५	४७	HB office revolving Chair	१	थान		राम्रो	रहेको	
११२	१२६	४७	Meeting revolving chair	४७	थान		राम्रो	रहेको	
११३	१२८	४७	प्रिन्टर क्यानन ३ ईन वन	२	थान		राम्रो	रहेको	
११४	१२९	४७	प्रिन्टर ब्रदर्स २३६५डी	१	थान		राम्रो	रहेको	
११५	१३०	४७	कुर्चि	२	थान		राम्रो	रहेको	
११६	१३१	४७	काठको दराज	१	थान		राम्रो	रहेको	
११७	१३२	४७	साईड टेबल त्रिकोणात्मक	१	थान		राम्रो	रहेको	
११८	१३३	४७	store software designing and development	१	थान		राम्रो	रहेको	
११९	१३४	४७	मोबाईल सेट	२	थान		राम्रो	रहेको	
१२०	१३५	४७	च्यानल गेट	१	थान		राम्रो	रहेको	
१२१	१३६	४७	डस्वीन स्टैन्ड	१	थान		राम्रो	रहेको	
१२२	१३७	४७	एयर कन्डिसनर	१	थान		राम्रो	रहेको	
१२३	१३८	४७	काठको फाईल सोकेस	१	थान		राम्रो	रहेको	
१२४	१३९	४७	Infograph	१	थान		राम्रो	रहेको	प्रतिवेदन तय्याक शाखामा रहेको ।
१२५	१४०	४७	Computer server	१	थान		राम्रो	रहेको	
१२६	१४१	४७	Scorpio jeep prove -3 01 002gha 4916	१	थान		राम्रो	रहेको	
१२७	११३	४७	system analysis and Design database design	१			राम्रो	रहेको	जिन्सी व्यवस्थापन प्रणालीमा समावेश नभएकोले समावेश गर्नु पर्ने ।
१२८	११४	४७	Website Design and Development of Conent management system	१			राम्रो	रहेको	जिन्सी व्यवस्थापन प्रणालीमा समावेश नभएकोले समावेश गर्नु पर्ने ।
१२९	११५		Accounting Software Designing and Development installation, training Data Entry	१			राम्रो	रहेको	जिन्सी व्यवस्थापन प्रणालीमा समावेश नभएकोले समावेश गर्नु पर्ने ।

अनुसूची-४
आयोगका पदाधिकारी तथा कर्मचारीहरूको विवरण

आयोगका पदाधिकारीको विवरण

सि. नं.	पद	पदाधिकारीको नाम, थर
१	अध्यक्ष	माननीय बालानन्द पौडेल

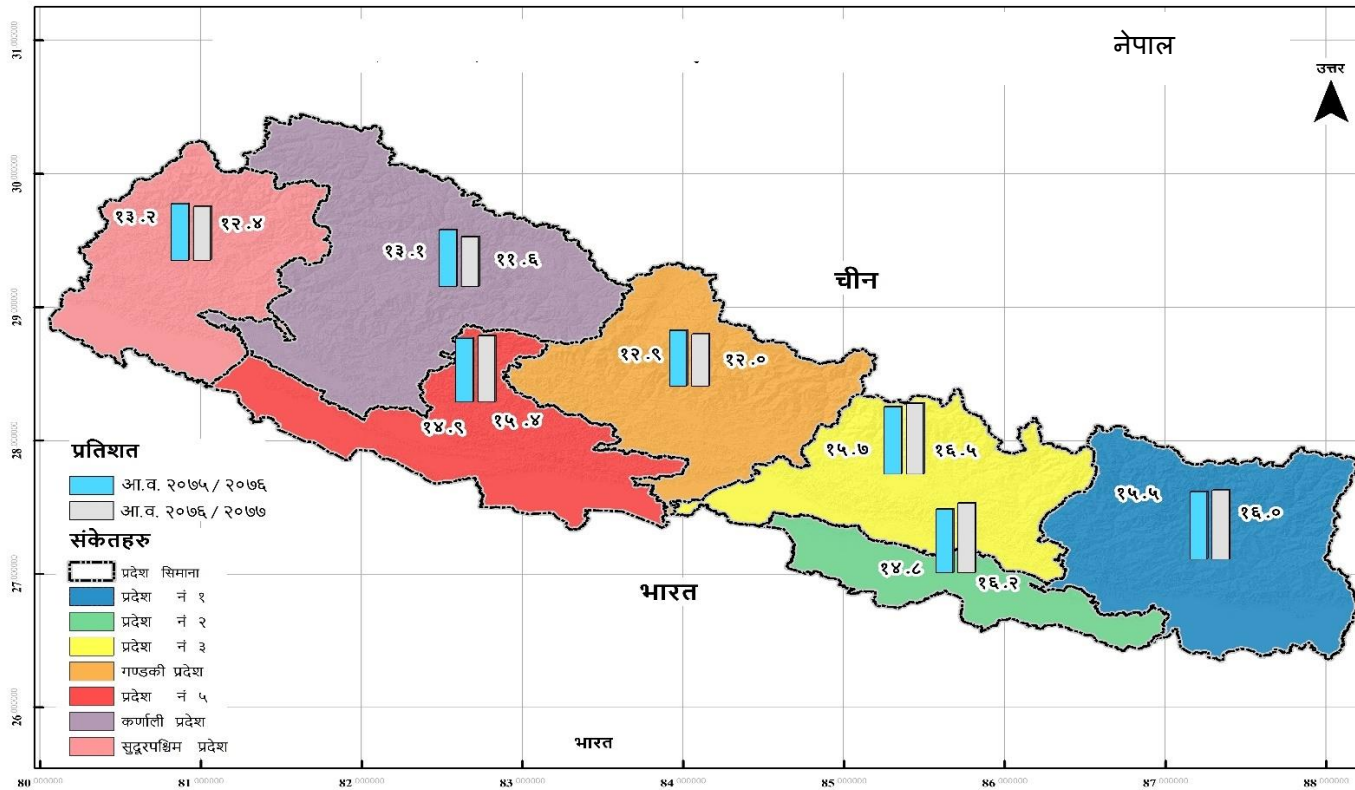
आयोगमा कार्यरत कर्मचारीहरूको विवरण

सि.नं.	पद	कर्मचारीहरूको नाम, थर
१	सचिव	श्री वेगेन्द्रराज शर्मा पौड्याल
२	सह- सचिव	श्री राजकुमार श्रेष्ठ
३	सह- सचिव	श्री पद्मकुमार मैनाली
४	उप-सचिव	श्री निर्मल ढकाल
५	उप-सचिव(कानुन)	श्री कृष्ण कुमार कार्की
६	उप-सचिव	श्री नमराज घिमिरे
७	उप-सचिव (तथ्यांक)	श्री दिनेश भट्टराई
८	उप-सचिव(हाईड्रो)	श्री गोपी प्रसाद शाह
९	उप-सचिव	श्री कपिल प्रसाद सुवेदी
१०	उप-सचिव	श्री विन्देश्वर प्रसाद लेखक
११	उप-सचिव	श्री अनिता पौडेल
१२	उप-सचिव(जियोलोजी)	श्री रत्नमणी गुप्ता
१३	उप-सचिव(वन समुह)	श्री भरत प्रसाद भट्ट
१४	शाखा अधिकृत (वन)	श्री लक्ष्मी कुमारी न्यौपाने
१५	शाखा अधिकृत (प्रशासन)	श्री विमला काफ्ले
१६	शाखा अधिकृत	श्री सुनिता थापा
१७	शाखा अधिकृत (प्रशासन)	श्री नर कुमारी राई
१८	लेखा अधिकृत	श्री खुमलाल भुसाल
१९	ईन्जिनियर	श्री पोष्टराज पौडेल
२०	शाखा अधिकृत	श्री सीता देवी न्यौपाने
२१	शाखा अधिकृत	श्री ईन्दिरा न्यौपाने

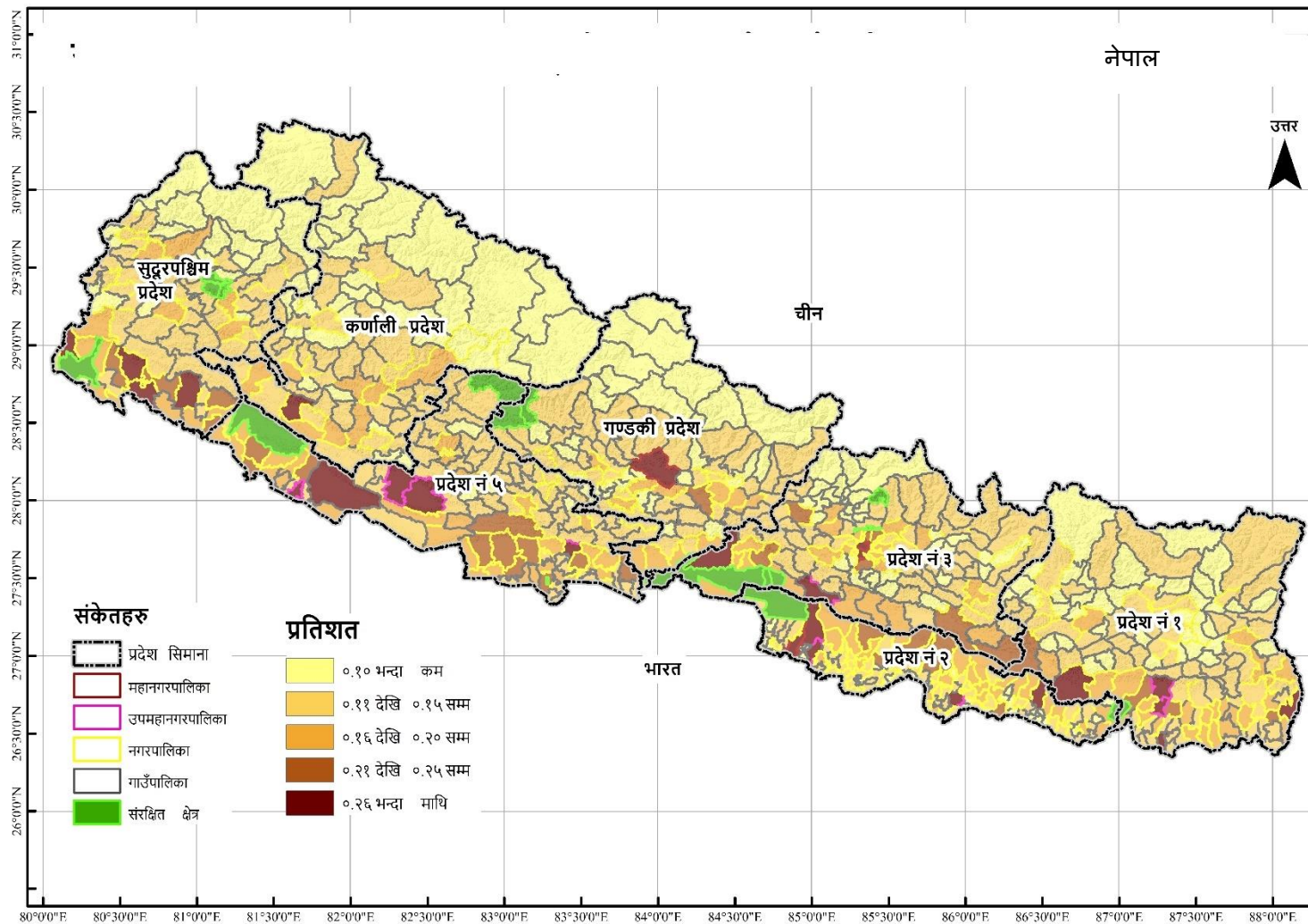
सि.नं.	पद	कर्मचारीहरूको नाम, थर
२२	शाखा अधिकृत	श्री लक्ष्मी कुमारी पन्त
२३	शाखा अधिकृत	श्री विष्णु कुमारी न्यौपाने
२४	शाखा अधिकृत (प्रशासन)	श्री विनोद कुमार दत्त
२५	शाखा अधिकृत (राजस्व)	श्री सुवास खत्री
२६	नायब सुब्बा	श्री कमल सिंह कटुवाल
२७	नायब सुब्बा	श्री कमल गौतम
२८	नायब सुब्बा	श्री खेमराज अर्याल
२९	नायब सुब्बा	श्री रमेश आचार्य
३०	लेखापाल	श्री नरहरि घिमिरे
३१	नायब सुब्बा	श्री बिरेन्द्र अधिकारी
३२	नायब सुब्बा	श्री ईश्वर पौडेल
३३	नायब सुब्बा	श्री सामना सुवेदी
३४	कम्प्युटर अपरेटर	श्री याम प्रसाद रेग्मी
३५	कम्प्युटर अपरेटर	श्री शोभा सुवेदी
३६	कार्यालय सहयोगी	श्री रवि कार्की
३७	कार्यालय सहयोगी	श्री नमिता अर्याल
३८	कार्यालय सहयोगी	श्री बन्दना आचार्य
३९	कार्यालय सहयोगी	श्री अनुजा गैरे
४०	कार्यालय सहयोगी	श्री दुर्गा दास श्रेष्ठ
४१	कार्यालय सहयोगी	श्री राजेन्द्र ढुंगेल
४२	कार्यालय सहयोगी	श्री रमा घिमिरे
४३	हलुका सवारी चालक	श्री विमल प्रसाद आचार्य
४४	हलुका सवारी चालक	श्री श्रीकृष्ण महर्जन
४५	हलुका सवारी चालक	श्री राजु थापा मगर
४६	हलुका सवारी चालक	श्री दर्जमान लामा
४७	हलुका सवारी चालक	श्री भरत सुवेदी

अनुसूची-५ नक्साहरू (नक्सा स्रोत: नापी विभाग)

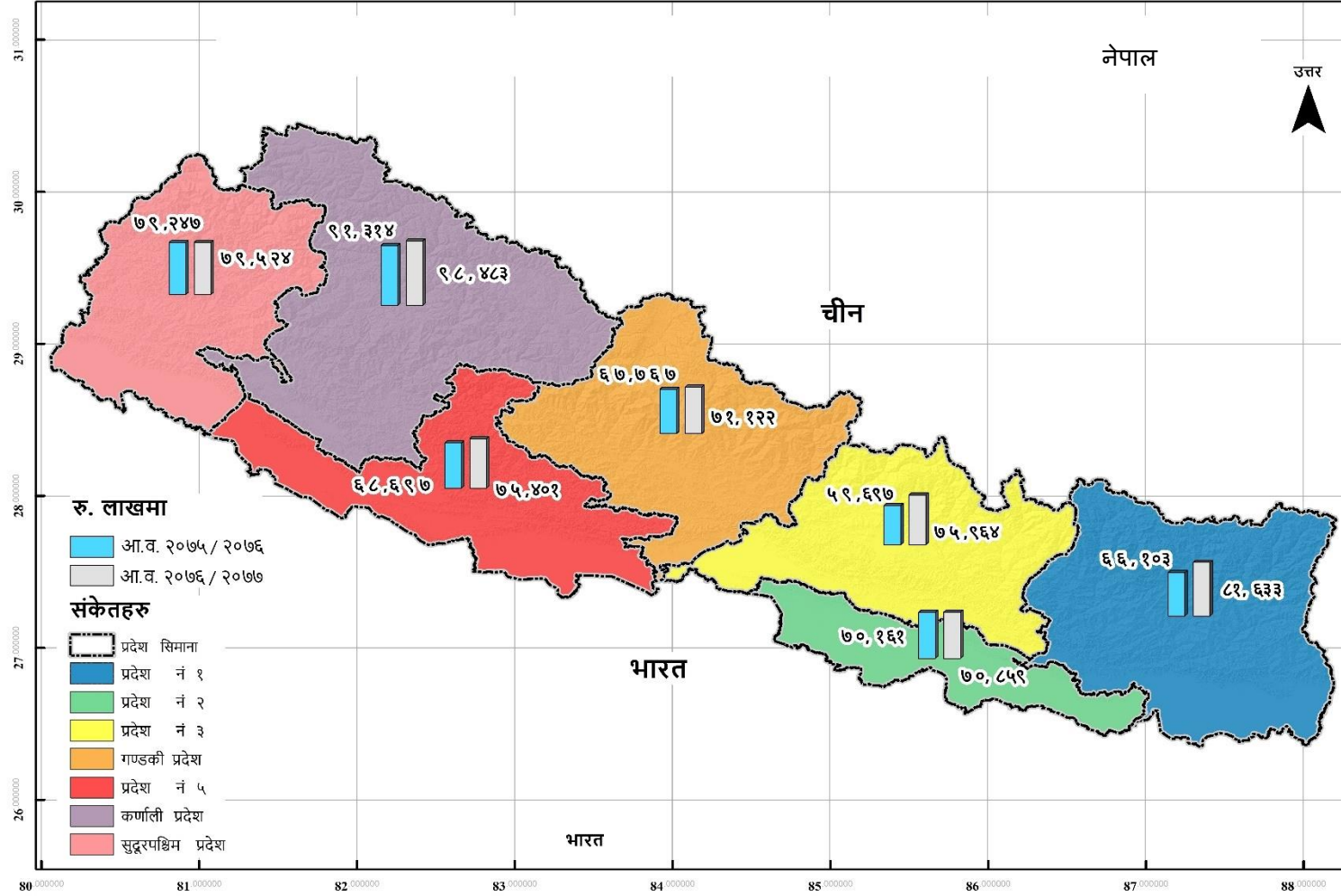
अनुसूची ५.१ संघबाट प्रदेशमा हस्तान्तरण भएको राजस्व बाँडफाँटको हिस्सा (प्रतिशतमा)



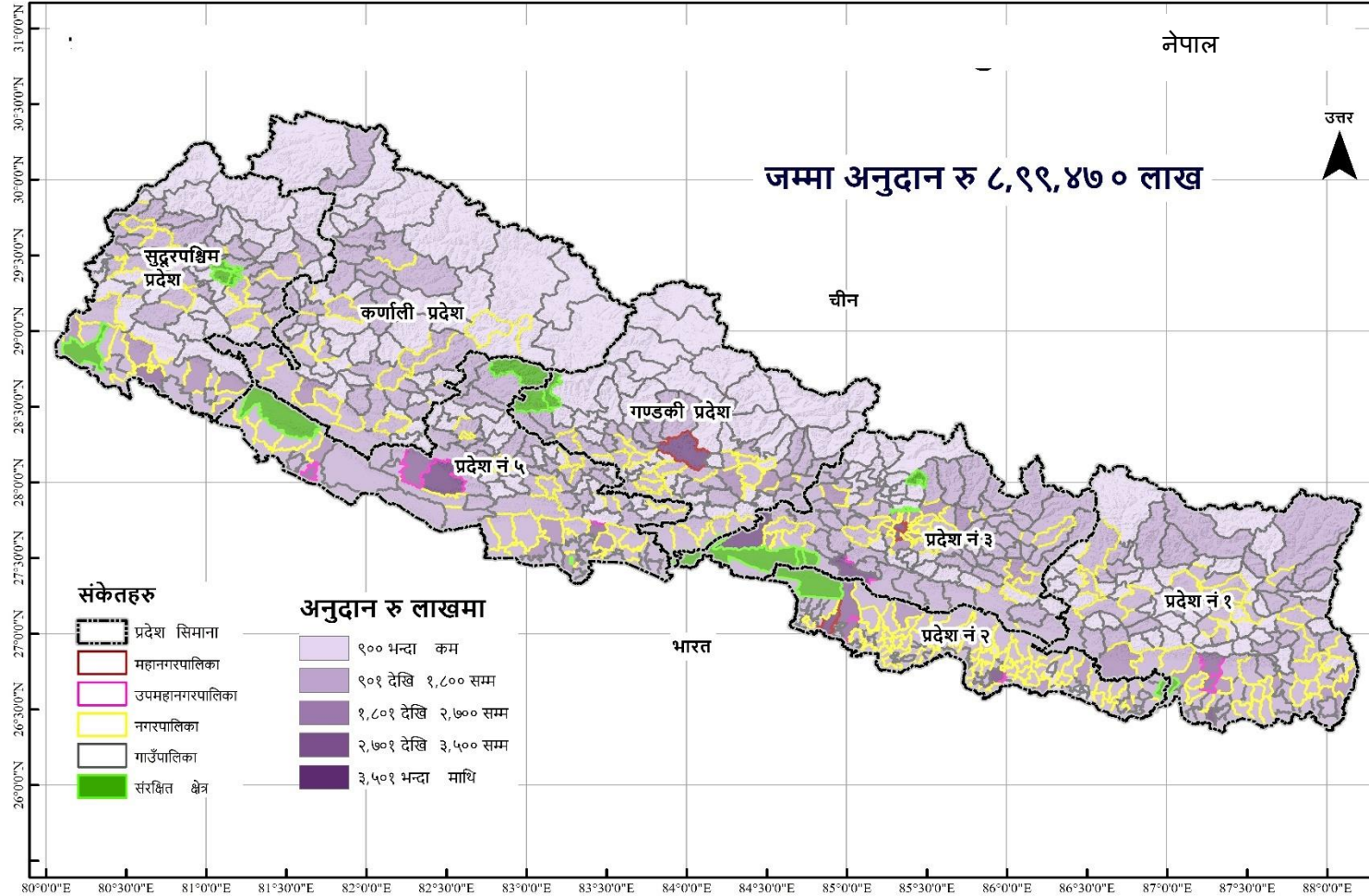
अनुसूची ५.२ आर्थिक वर्ष २०७६/७७ मा संघबाट स्थानीय तहमा हस्तान्तरण भएको राजस्व बाँडफाँटको हिस्सा (प्रतिशतमा)



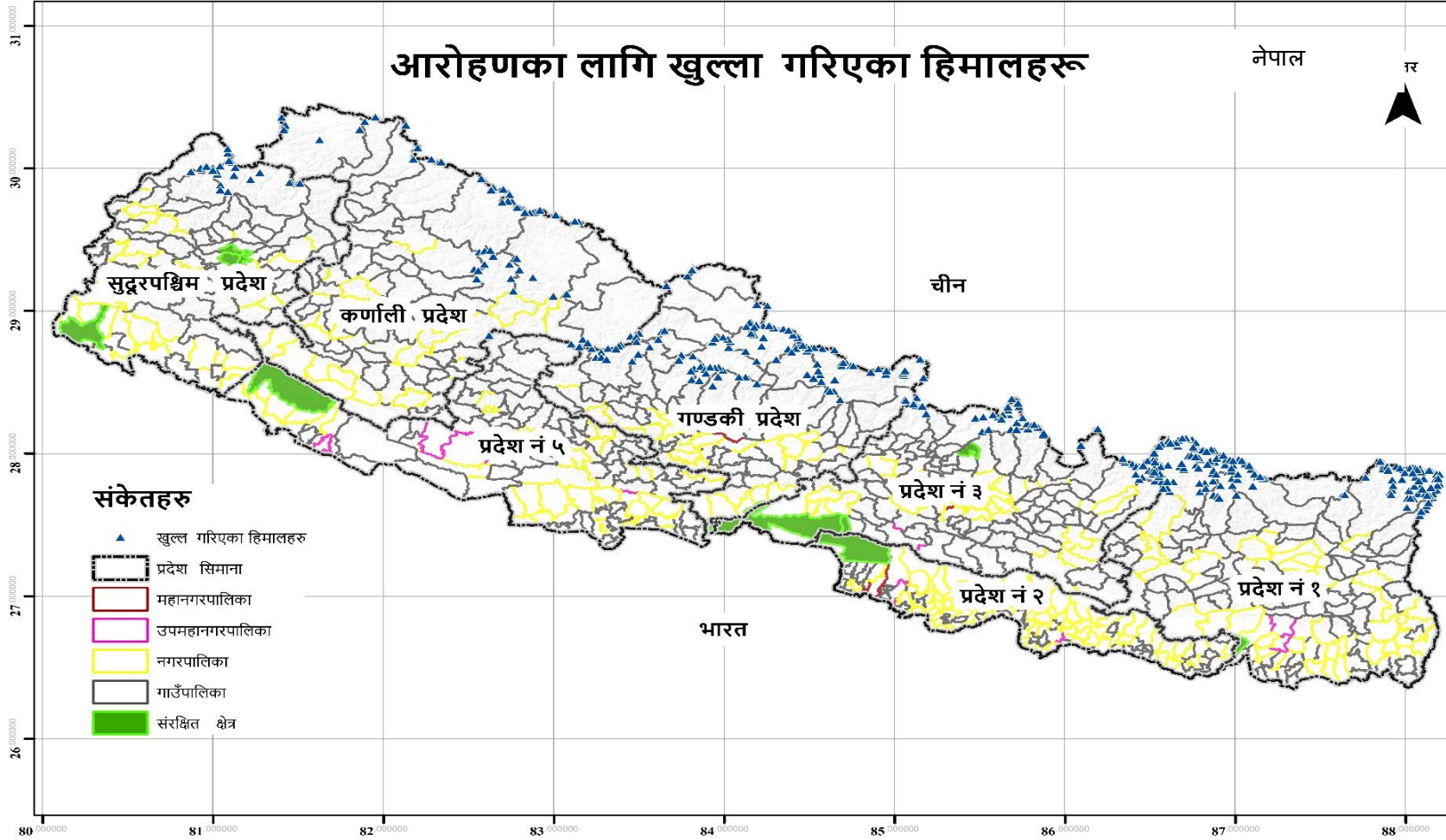
अनुसूची ५.३ संघबाट प्रदेश सरकारमा हस्तान्तरण भएको वित्तीय समानीकरण अनुदान



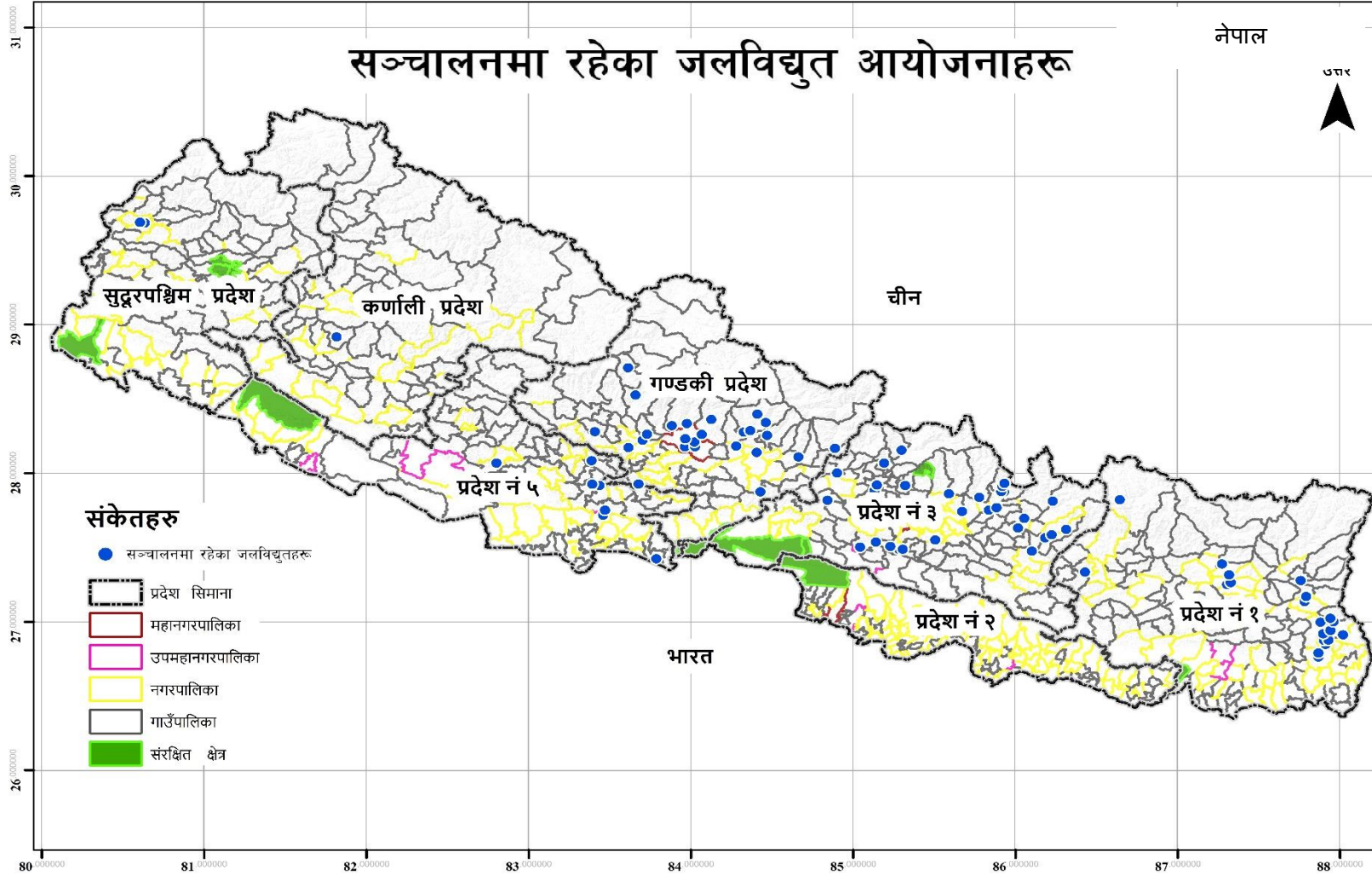
अनुसूची ५.४ आर्थिक वर्ष २०७६/७७ मा संघबाट स्थानीय तहमा हस्तान्तरण भएको समानीकरण अनुदान



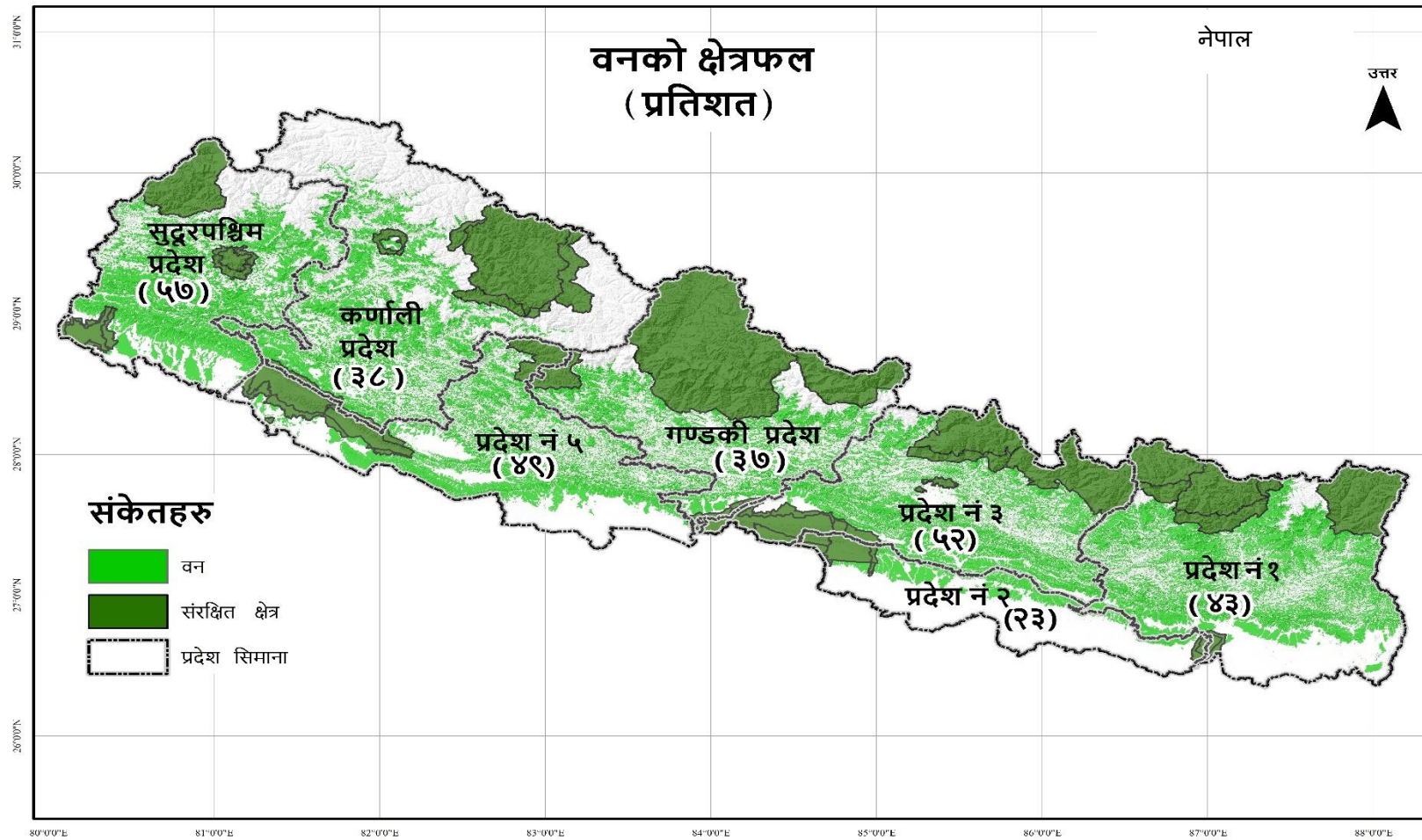
अनुसूची ५.५ आरोहण खुल्ला गरिएका हिमालहरू (४१२ वटा)



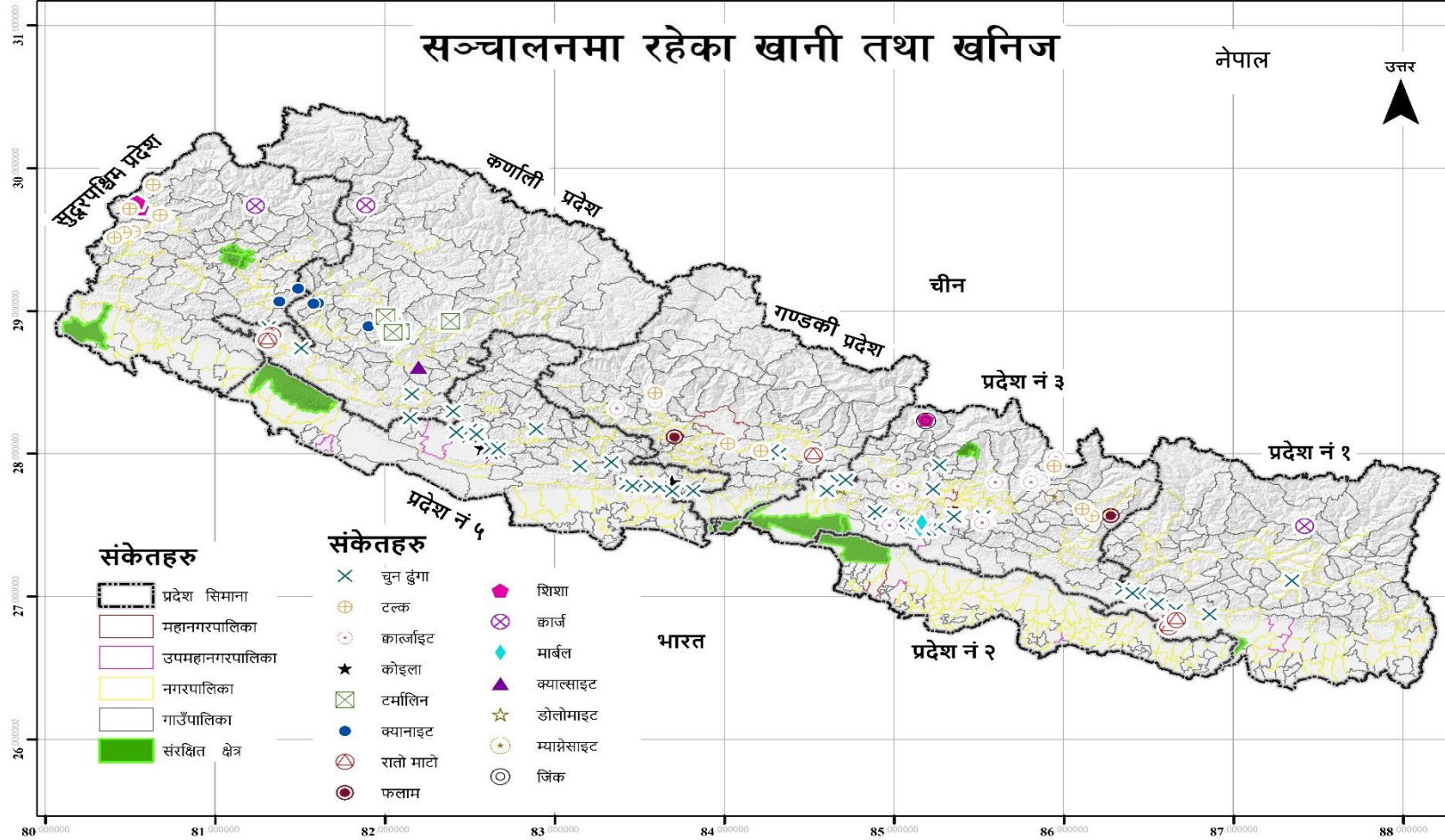
अनुसूची ५.६ सञ्चालनमा रहेका जलविद्युत आयोजनाहरू



अनुसूची ५.७ प्रदेश अनुसार वनको क्षेत्रफल (प्रतिशतमा)



अनुसूची ५.८ सञ्चालनमा रहेका खानी तथा खनिज



अनुसूची-६
केही गतिविधिहरू तस्विरमा



माननीय अध्यक्षज्यूको सपथग्रहण



माननीय अध्यक्षज्यूलाई आयोगमा स्वागत



नेपाल सरकारका सचिवहरूसँगको छलफल



प्रदेश स्तरीय छलफल कार्यक्रम



माननिय अध्यक्षजूवाट भेरी बवई आयोजनाको अवलोकन



आयोगका कर्मचारीहरुको क्षमता अभिवृद्धि तालिम



सचिवबाट आयोगमा पद बहाली



संविधान दिवस तथा राष्ट्रिय दिवस मनाउँदै



संविधान दिवस तथा राष्ट्रिय दिवस मनाउँदै



प्रतिवेदन तयार गर्दै आयोगका कर्मचारी